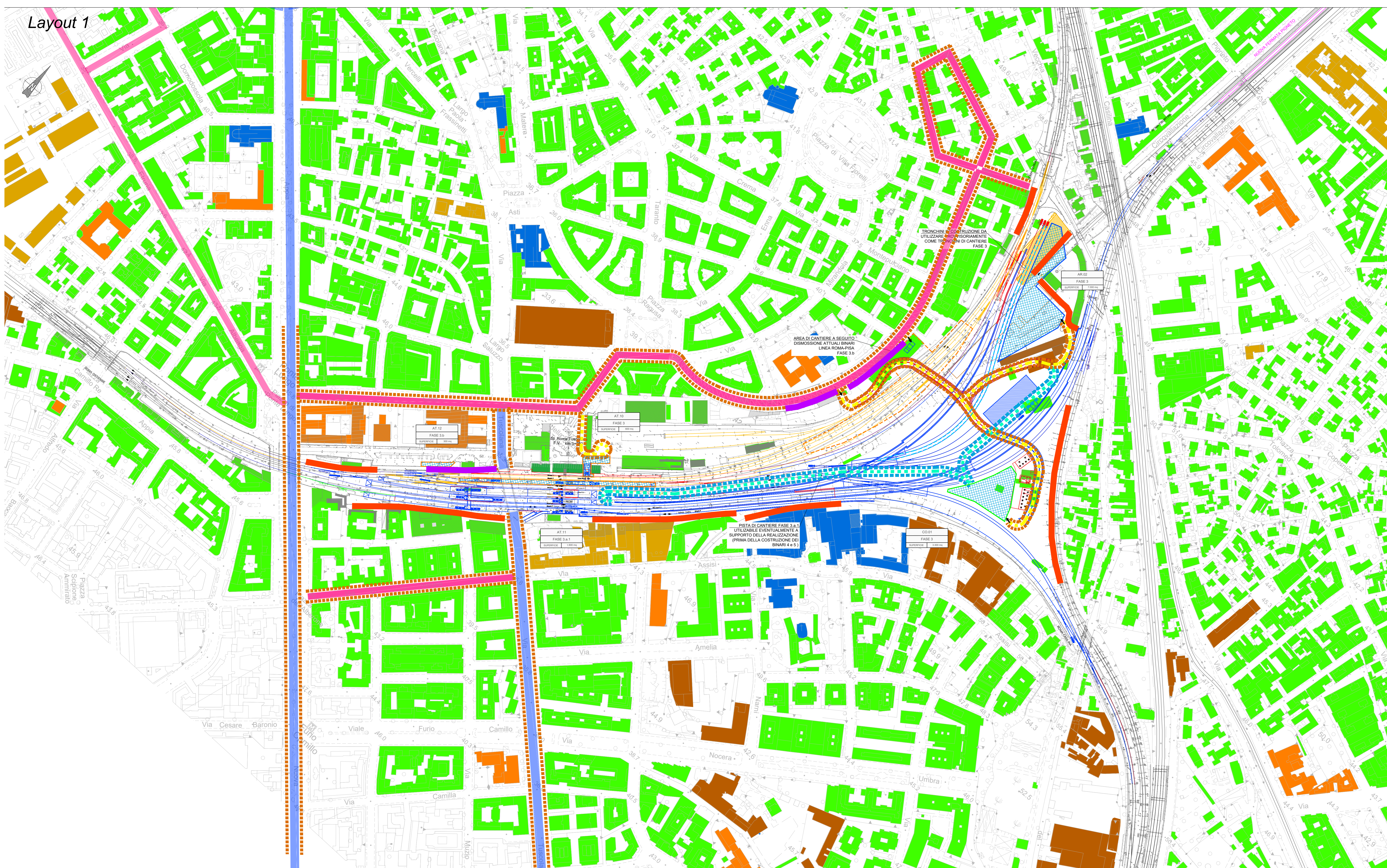


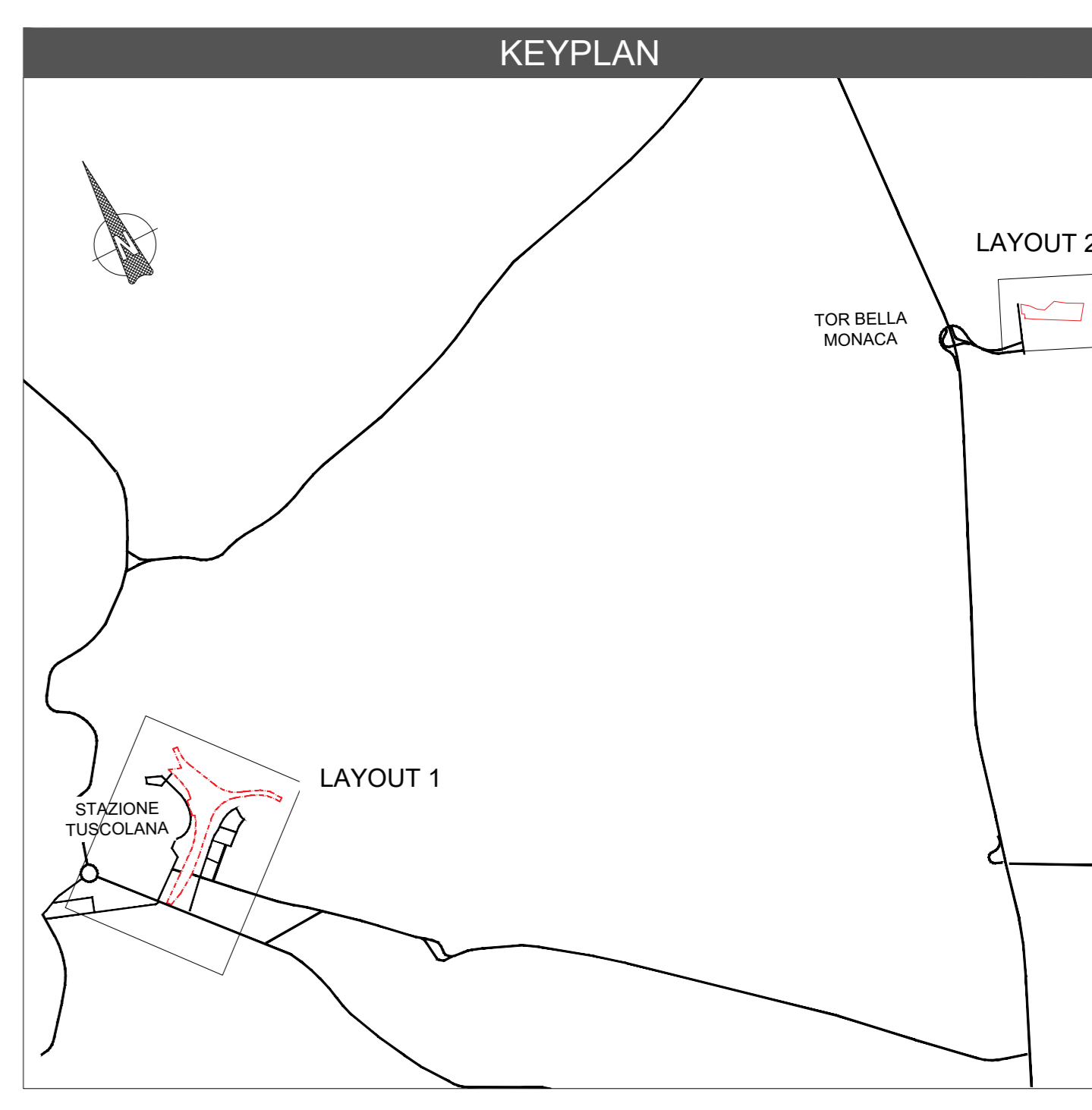
Layout 1



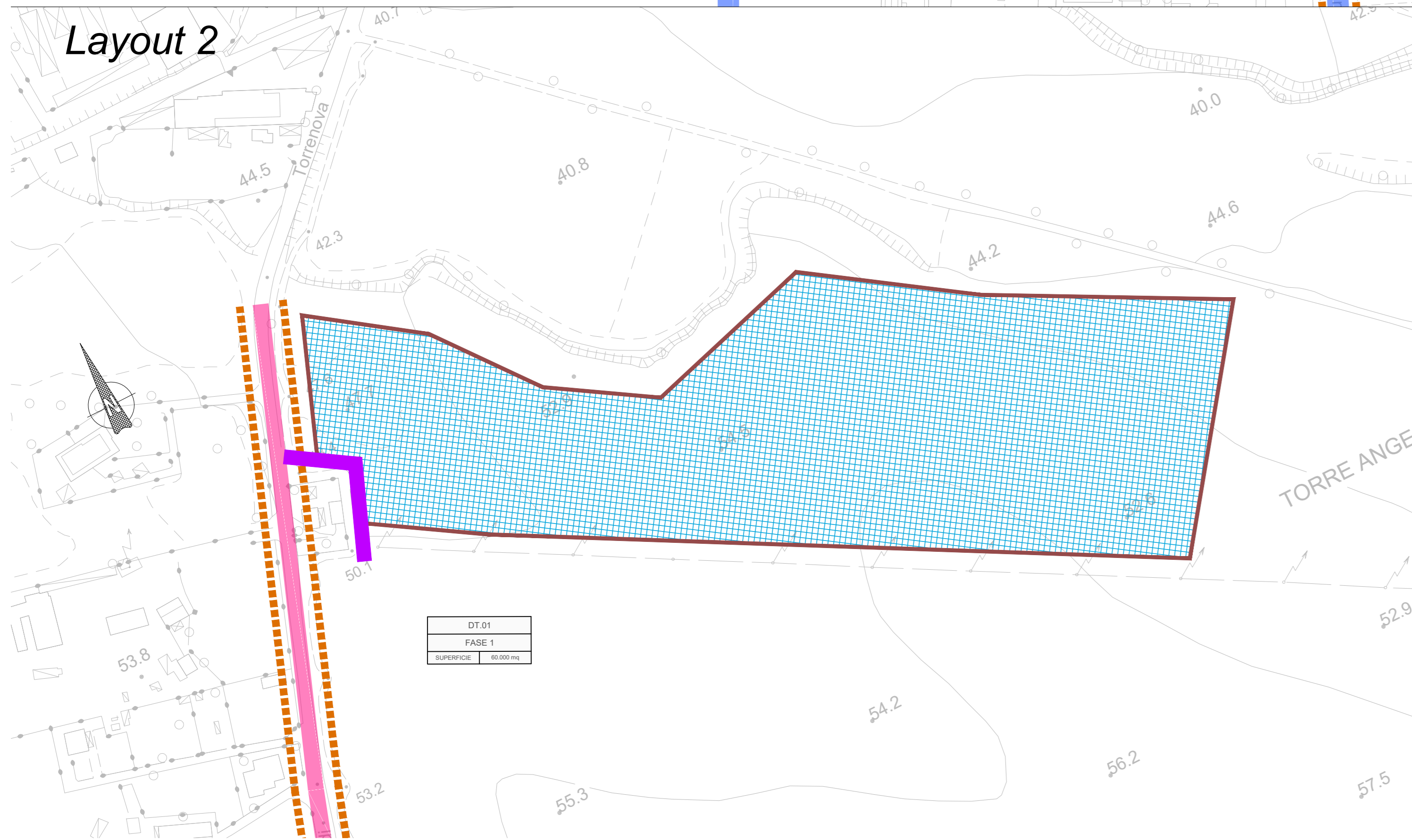
LEGENDA			
[Green Box]	CANTIERE OPERATIVO	[Blue Box]	VIABILITA' PRIMARIA
[Pink Box]	AREA STOCCAGGIO	[Yellow Box]	VIABILITA' PRINCIPALE
[Orange Box]	AREA TECNICA	[Red Box]	VIABILITA' SECONDARIA
[Blue Box]	CANTIERE ARMAMENTO E TECNOLOGIE	[Yellow Box]	TRANSITO MEZZI DI CANTIERE (STRADE/A CARROBILI PRIVATE)
[Grey Box]	DEPOSITO TEMPORANEO	[Green Box]	PERCORSI DI CANTIERE
[Blue Box]	CANTIERE ALTRO APPALTO	[Red Box]	TRONCHINI AD USO CANTIERE
[Blue Box]	OPERE REALIZZATE IN UNA FASE PRECEDENTE	[Black Arrow]	ACCESSO AI CANTIERI
[Red Box]	OPERE IN FASE DI REALIZZAZIONE		
[Orange Box]	DEMOLIZIONI		

MITIGAZIONI			
[Blue Box]	BAGNATURA PIAZZALE	[Yellow Box]	BARRIERE ANTIRUMORE DI CANTIERE Fisse (H=5M)
[Blue Box]	BAGNATURA PISTE	[Pink Box]	BARRIERE ANTIRUMORE DI CANTIERE MOBILI (H=3M)
[Orange Box]	SPAZZOLATURA PISTE		

DESTINAZIONE D'USO RICETTORE			
[Orange Box]	Commerciale e Servizi	[Green Box]	Residenziale
[Green Box]	Pertinenza FS	[Blue Box]	Religioso
[Orange Box]	Scuole ed Università	[Orange Box]	Demolizioni
[Brown Box]	Industriale		



Layout 2



COMMITTENTE: **RFI** RETE FERROVIARIA ITALIANA GRUPPO FERROVIE DELLO STATO ITALIANE

PROGETTAZIONE: **ITALFER** GRUPPO FERROVIE DELLO STATO ITALIANE

U.O. GEOLOGIA TECNICA, DELL AMBIENTE E DEL TERRITORIO
PROGETTO DI FATTIBILITÀ TECNICO ECONOMICA
NODO DI ROMA
PRG DI ROMA TUSCOLANA

PROGETTO AMBIENTALE DELLA CANTIERIZZAZIONE
 FASE 2
 Planimetria di localizzazione degli interventi di mitigazione - tav 3/3

SCALA:
1:5000

COMMESSA	LOTTO	FASE	ENTE	TIPO DOC.	OPERA/DISCIPLINA	PROGR.	REV.
NR2E	00	R	69	P5	CA0000	003	A

Rev.	Descrizione	Redatto	Data	Verificato	Data	Approvato	Data	Autorizzato	Data
A	Emissione Esecutiva	[Signature]	11/05/2017	[Signature]	11/05/2017	[Signature]	11/05/2017	[Signature]	11/05/2017