SEZIONE 17
PROGRESSIVA 800.00

SC SCAVO m² 100.70
in INERBIMENTO m 0.54

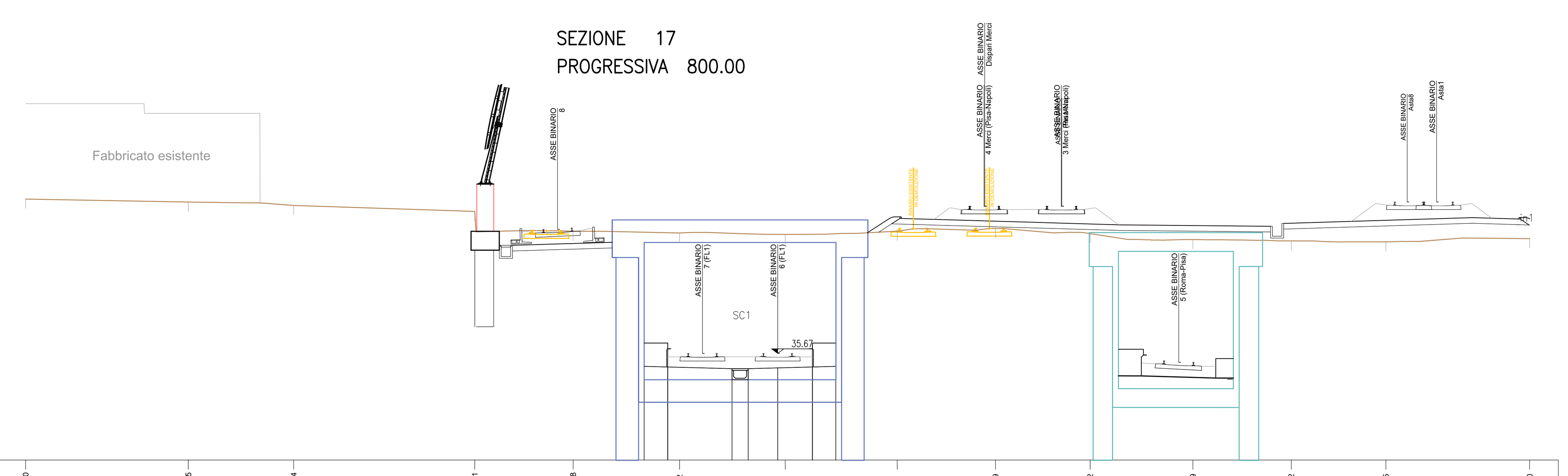

PROGRESSIVE TERRENO	-40.00	-31.35	-25.74	-16.11	-10.88	-5.22	0.40	6.36	11.59	16.62	22.09	27.32	32.35	40.00
PARZIALI TERRENO	8.65	5.61	9.63	5.23	5.66	5.62	5.96	5.23	5.03	5.47	5.23	5.03	7.65	
QUOTE TERRENO	43.88	43.72	43.54	43.22	42.17	42.08	42.00	42.17	42.31	42.04	41.72	41.66	41.60	41.78
PROGRESSIVE PROGETTO	-7.10	-5.85	-5.85	-2.43	-1.57	0.00	1.85	1.85	3.09					
PARZIALI PROGETTO	1.25	3.42	0.86	1.57	1.85	1.24								
QUOTE PROGETTO	36.22	34.95	36.22	34.86	34.86	34.90	36.22	34.95	36.22					

SEZIONE 18
PROGRESSIVA 850.00

SC SCAVO m² 82.25

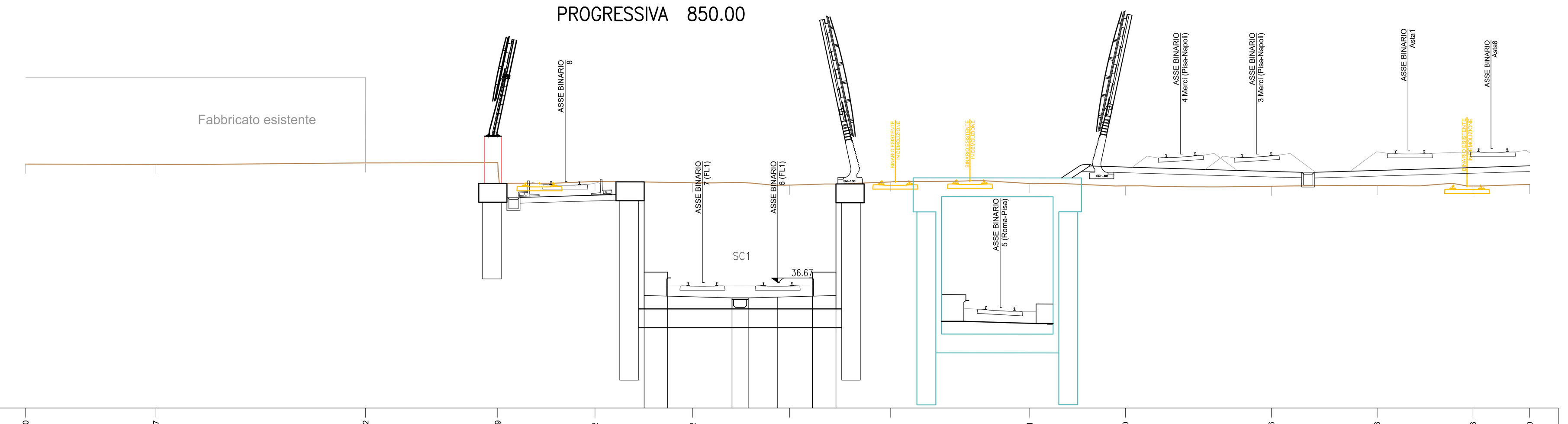

PROGRESSIVE TERRENO	-40.00	-33.07	-21.92	-14.89	-9.72	-4.52	0.63	6.01	13.41	18.50	26.26	31.88	36.98	40.00
PARZIALI TERRENO	6.93	11.15	7.03	5.17	5.20	5.15	5.38	7.40	5.09	7.76	5.62	5.10	3.02	
QUOTE TERRENO	42.97	42.95	43.03	43.04	42.05	41.97	41.85	42.02	41.93	41.81	41.79	41.83	41.80	41.89
PROGRESSIVE PROGETTO	-7.10	-5.85	-5.85	-2.43	-1.57	0.00	1.85	1.85	3.10					
PARZIALI PROGETTO	1.25	3.42	0.86	1.57	1.85	1.25								
QUOTE PROGETTO	37.22	35.95	37.22	35.86	35.86	35.90	37.22	35.95	37.22					

SEZIONE 19
PROGRESSIVA 900.00

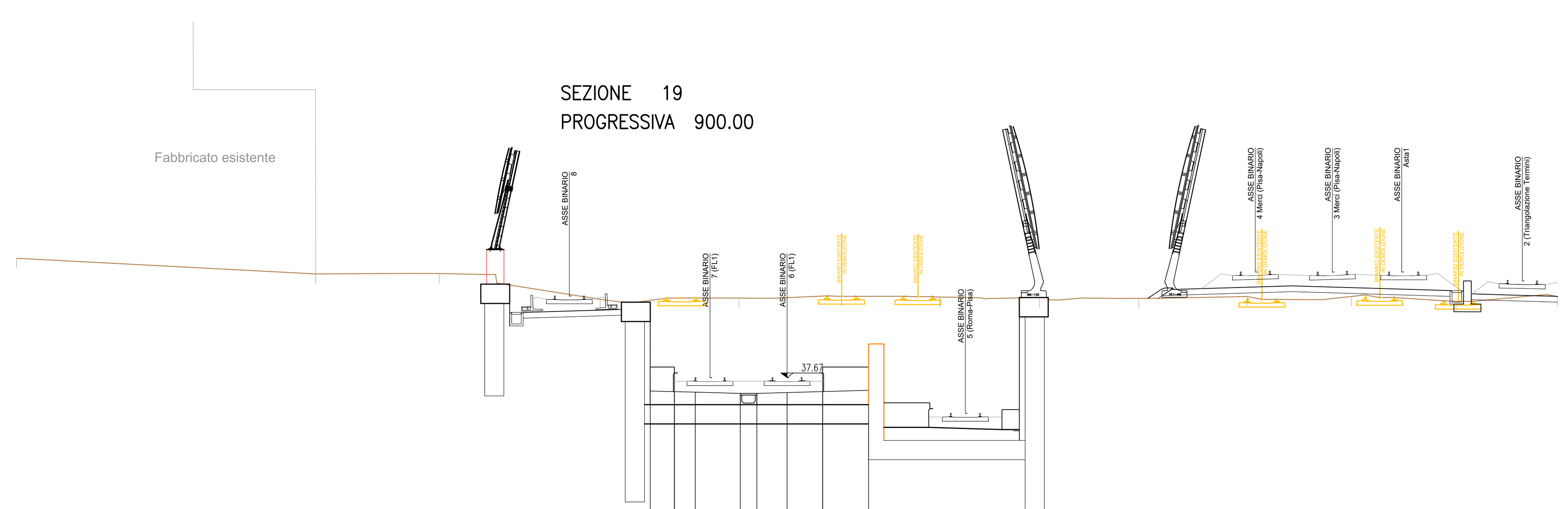

PROGRESSIVE TERRENO	-40.00	-24.47	-18.06	-9.70	-2.50	2.83	7.93	13.11	18.26	23.89	29.30	34.73	40.00
PARZIALI TERRENO	15.53	6.41	8.36	7.20	5.33	5.10	5.18	5.15	5.63	5.41	5.43	5.27	
QUOTE TERRENO	43.86	43.05	43.07	41.73	41.80	41.89	41.85	41.83	41.79	41.88	41.88	41.63	41.87
PROGRESSIVE PROGETTO	-7.10	-5.85	-5.85	-4.76	-2.43	-1.57	0.00	1.85	1.85	4.23			
PARZIALI PROGETTO	1.25	1.09	2.33	0.86	1.57	1.85	2.38						
QUOTE PROGETTO	38.22	36.95	38.22	36.92	36.86	36.86	36.90	38.22	36.95	38.22			

SEZIONE 20
PROGRESSIVA 950.00

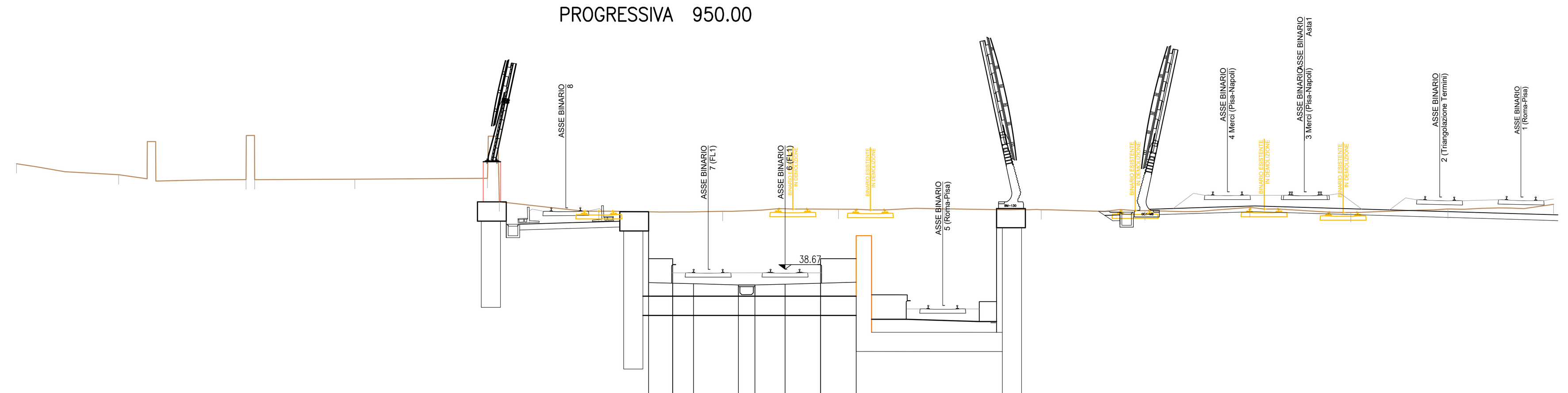

PROGRESSIVE TERRENO	-40.00	-34.68	-28.05	-28.04	-27.60	-22.39	-15.49	-15.45	-14.87	-9.69	-3.25	2.78	8.31	13.33	18.73	24.19	29.45	34.50	40.00
PARZIALI TERRENO	5.32	6.63	0.01	0.44	5.21	6.90	0.04	0.58	5.18	6.44	6.03	5.53	5.02	5.40	5.46	5.26	5.05	5.50	
QUOTE TERRENO	44.17	43.59	43.34	45.64	43.34	43.36	43.41	45.60	42.19	41.70	41.69	41.80	41.81	41.77	41.72	41.89	41.63	41.81	42.05
PROGRESSIVE PROGETTO	-7.10	-5.85	-5.85	-4.76	-2.43	-1.57	0.00	1.85	1.85	3.70									
PARZIALI PROGETTO	1.25	1.09	2.33	0.86	1.57	1.85	1.85												
QUOTE PROGETTO	39.22	37.95	39.22	37.92	37.85	37.85	37.89	39.22	37.95	39.22									

SEZIONE 21
PROGRESSIVA 1000.00

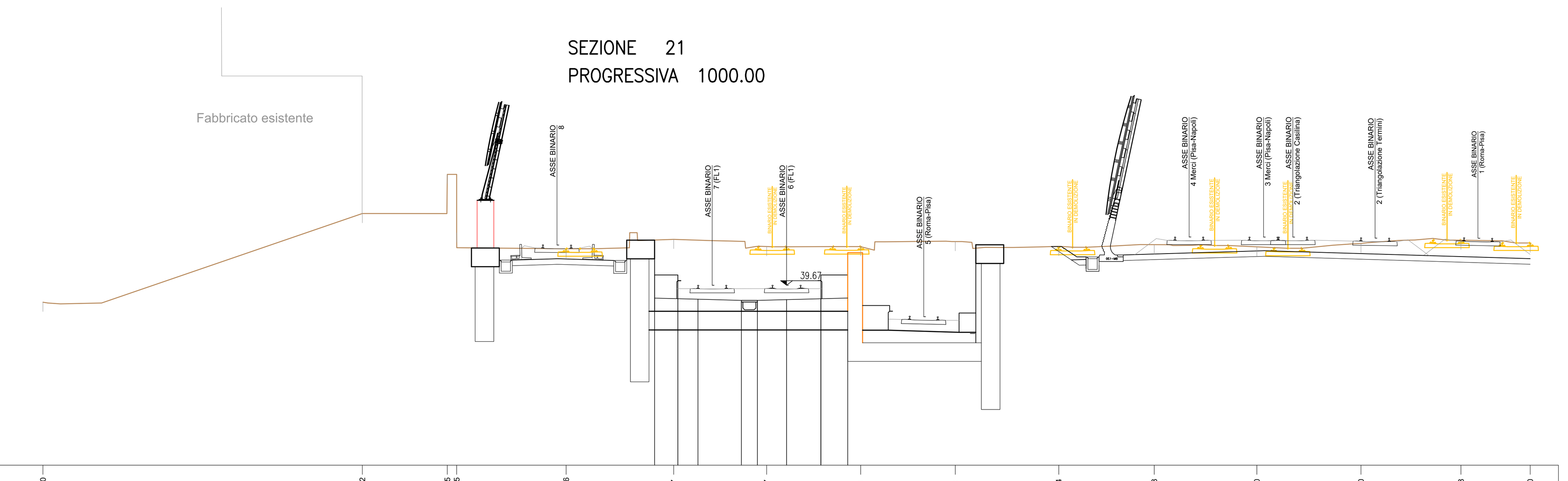

PROGRESSIVE TERRENO	-40.00	-22.82	-18.25	-17.75	-11.86	-6.07	-1.07	3.99	9.08	14.64	19.78	25.30	30.90	36.28	40.00
PARZIALI TERRENO	17.18	4.57	0.50	5.89	5.79	5.00	5.06	5.09	5.56	5.14	5.52	5.60	5.38	3.72	
QUOTE TERRENO	38.76	43.53	45.63	42.48	41.63	42.14	41.75	41.75	42.02	41.76	41.85	41.73	41.92	42.09	41.94
PROGRESSIVE PROGETTO	-7.10	-5.85	-5.85	-4.76	-2.43	-1.57	0.00	1.85	1.85	3.29					
PARZIALI PROGETTO	1.25	1.09	2.33	0.86	1.57	1.85	1.44								
QUOTE PROGETTO	40.22	40.22	38.95	38.92	38.85	38.85	38.90	40.22	38.94	40.22					

SEZIONE 22
PROGRESSIVA 1050.00

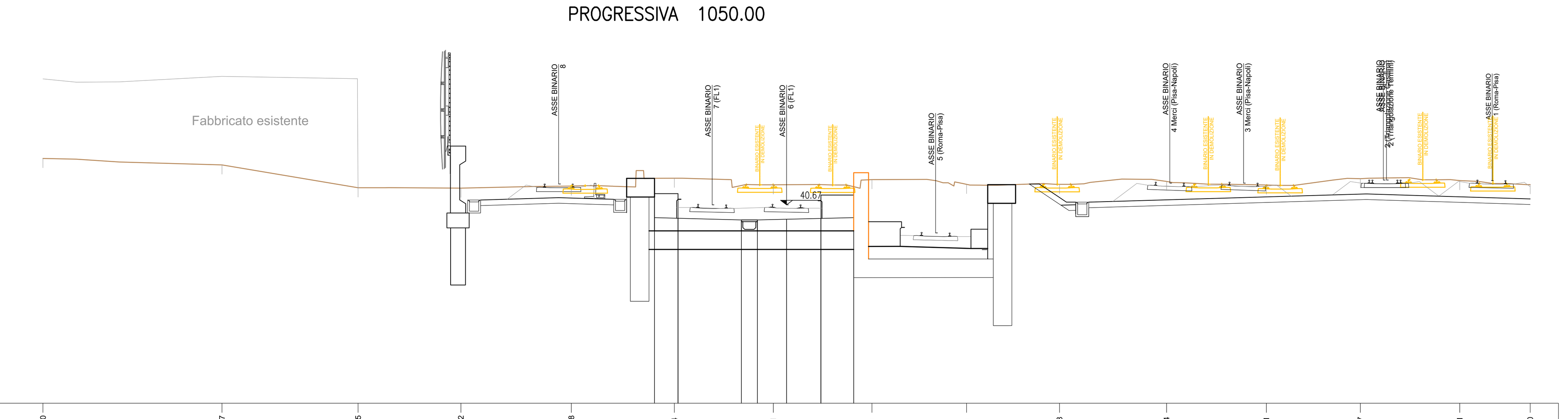

PROGRESSIVE TERRENO	-40.00	-30.37	-23.05	-17.52	-11.58	-6.04	-0.71	4.59	9.68	14.68	20.44	25.81	30.87	36.21	40.00
PARZIALI TERRENO	9.63	7.32	5.53	5.94	5.54	5.33	5.30	5.09	5.00	5.76	5.37	5.06	5.34	3.79	
QUOTE TERRENO	43.16	42.82	41.59	41.57	41.68	42.10	41.75	42.03	41.77	41.77	41.93	41.74	42.08	41.97	41.76
PROGRESSIVE PROGETTO	-7.10	-5.84	-5.84	-2.43	-1.57	0.00	1.85	1.85	3.61						
PARZIALI PROGETTO	1.26	3.41	0.86	1.57	1.85	1.76									
QUOTE PROGETTO	41.27	39.95	41.27	39.86	39.86	39.90	41.20	39.94	41.20						

SEZIONE 23
PROGRESSIVA 1100.00

SC SCAVO m² 31.07
sp SUPERCOMPATTATO m 16.79

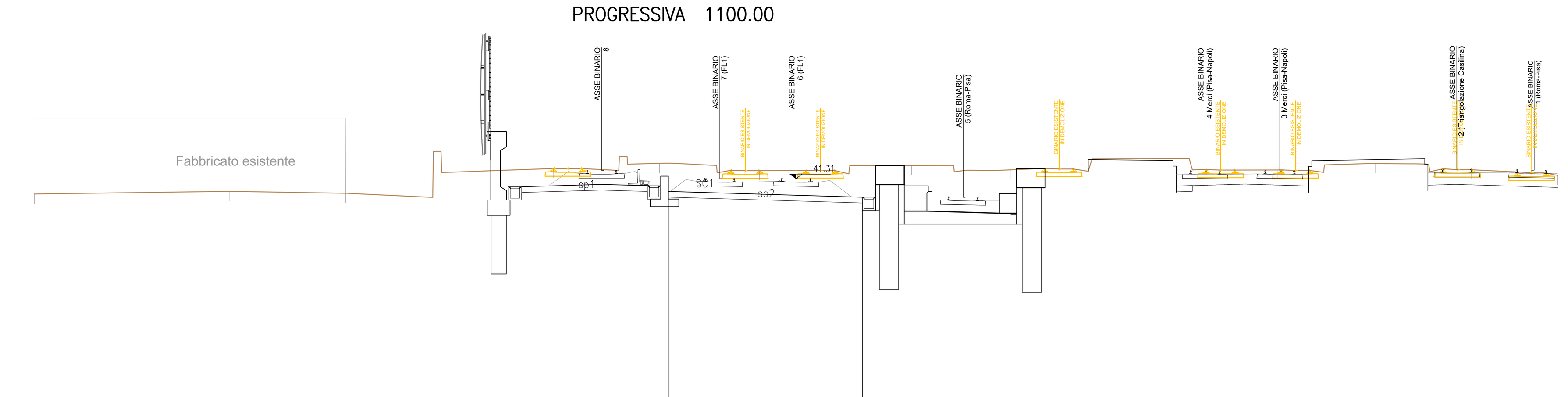

PROGRESSIVE TERRENO	-40.00	-29.77	-23.66	-19.05	-12.73	-7.17	-1.92	6.06	11.29	18.90	25.27	30.41	35.45	40.00
PARZIALI TERRENO	10.23	6.11	4.61	6.32	5.56	5.25	7.98	5.23	7.61	6.37	5.14	5.04	4.55	
QUOTE TERRENO	40.51	40.65	40.55	42.74	41.85	42.12	41.74	42.00	41.78	42.36	41.77	42.11	41.78	41.48
PROGRESSIVE PROGETTO	-6.71	0.00	3.48											
PARZIALI PROGETTO	6.71	3.48												
QUOTE PROGETTO	40.65	40.45	40.34											

SEZIONE 24
PROGRESSIVA 1150.00

SC SCAVO m² 42.50
sp SUPERCOMPATTATO m 26.13

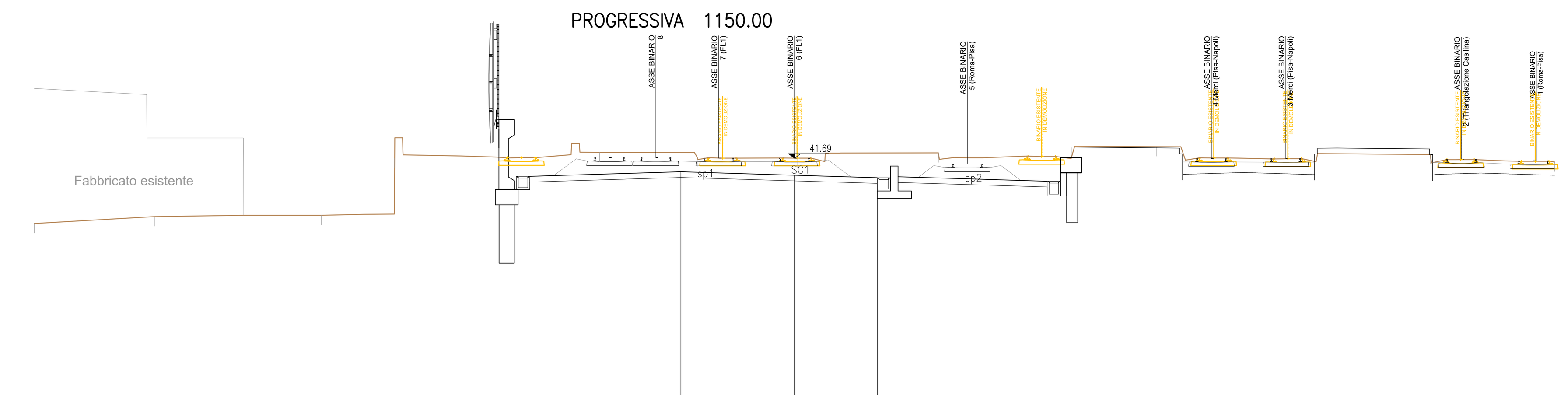

PROGRESSIVE TERRENO	-40.00	-33.65	-24.90	-21.04	-15.65	-10.25	-5.12	0.13	7.57	12.87	19.04	25.22	33.45	38.49	40.00
PARZIALI TERRENO	6.35	8.75	3.86	5.39	5.40	5.13	5.25	7.44	5.30	6.17	6.18	8.23	5.04	1.51	
QUOTE TERRENO	38.25	38.62	38.69	41.69	41.75	42.00	41.73	41.69	41.97	41.78	42.30	41.65	41.88	41.52	41.49
PROGRESSIVE PROGETTO	-5.98	0.00	4.35												
PARZIALI PROGETTO	5.98	4.35													
QUOTE PROGETTO	40.97	40.80	40.66												

COMMITTENTE:

RFI RETE FERROVIARIA ITALIANA
GRUPPO FERROVIE DELLO STATO ITALIANE

PROGETTAZIONE:

ITALFERR
GRUPPO FERROVIE DELLO STATO ITALIANE

S.O. COORDINAMENTO TERRITORIALE SUD

PROGETTO DI FATTIBILITÀ TECNICO ECONOMICA

NODO DI ROMA
PRG DI ROMA TUSCOLANA

INFRASTRUTTURA
Tracciati ferroviari
Sezioni trasversali - Binario 6 Tav.2

SCALA: 1:200

COMMESSA	LOTTO	FASE	ENTE	TIPO DOC.	OPERA/DISCIPLINA	PROGR.	REV.
NR2E	00	R	78	W9	IF0008	010	A

Rev.	Descrizione	Redatto	Data	Verificato	Data	Approvato	Data	Autorizzato Data
A	Emissione Esecutiva	L.Rossetti	Apr-2021	C.Toraldo	Apr-2021	T. Paoletti	Apr-2021	D.Tiberti Apr-2021

ITALFERR S.p.A. Gruppo Ferrovie dello Stato Direzione Tecnica UO Infrastrutture Sud Dott. Ing. Dario Tiberti Ordine degli Ingegneri Prov. di Napoli n. 10875

NR2E.0.0.R.78.W9.IF.00.0.8.010.A n. Elab.: