

COMMITTENTE



PROGETTAZIONE:



DIREZIONE TECNICA
U.O. ARCHITETTURA, AMBIENTE E TERRITORIO
S. O. AMBIENTE

PROGETTO DI FATTIBILITÀ TECNICO ECONOMICA

NODO DI ROMA
PRG DI ROMA TUSCOLANA

SCALA:

Analisi vincoli e pianificazione urbanistica

-

COMMESSA LOTTO FASE ENTE TIPO DOC. OPERA/DISCIPLINA PROGR. REV.

NR2E 00 R 22 RH IM000X 001 A

Rev.	Descrizione	Redatto	Data	Verificato	Data	Approvato	Data	Autorizzato Data
A	EMISSIONE ESECUTIVA	F. Massari	Aprile 2021	F. Demarinis G. Dajelli	Aprile 2021	T. Paoletti	Aprile 2021	C. Paoletti Aprile 2021 ITALFERR S.p.A. Dot.ssa Carolina Ercolani Ordine Agrotecnici e Agrotecnici di Roma, Rieti e Viterbo n. 445

File: NR2E00R22RHIM000X001A.doc

n. Elab.:

Quadro pianificatorio






Ente	Strumento	Stato approvativo
Regione Lazio	Piano Territoriale Paesistico (PTP) - PTP 15/12 "Valle della Caffarella, Appia Antica, Acquedotti Roma"	Approvato con DCR 70 del 10/02/2010
	Piano Territoriale Paesistico Regionale (PTPR)	Adottato con DGR 556 del 25.07.2007 e 1025 del 21.12.2007
Roma Capitale	Piano Regolatore Generale (PRG)	Approvato con DCC 18 del 11/12.08.2008

Documentazione

Ente	Strumento	Elaborato
Regione Lazio	Piano Territoriale Paesistico (PTP) - PTP 15/12 "Valle della Caffarella, Appia Antica, Acquedotti Roma"	Tavola EE3W - Classificazione di dettaglio delle aree ai fini della tutela adeguate in accoglimento delle osservazioni
	Piano Territoriale Paesistico Regionale (PTPR)	Tavola A – Sistemi ed ambiti di paesaggio Tavola B – Beni paesaggistici Tavola C – Beni culturali Tavola D - Proposte comunali di modifica dei PTP vigenti
Roma Capitale	Piano Regolatore Generale (PRG)	Sistemi e Regole

Regione Lazio – PTP 15/12 “Valle della Caffarella, Appia Antica, Acquadotti Roma” Tavola EE3W Classificazione di dettaglio delle aree ai fini della tutela adeguate in accoglimento delle osservazioni










TI - Zone di tutela integrale

-  boschi e aree da rinaturalizzare spontaneamente
-  ville parchi e giardini
-  grandi complessi archeologici e/o storico monumentali
-  zone di rispetto archeologico e panoramico/paesistico del ripiano della via Appia
-  grandi paesaggi agrari Ardeatini




TP - Zone di tutela paesaggistica

-  schermature dei margini
-  valorizzazione degli acrocori
-  connessione
-  grandi impianti sportivi
-  ricomposizione dei paesaggi agrari
-  delocalizzazione e bonifica


TO - Zone di tutela orientata

- TOa**
-  riqualificazione dei percorsi
- TOb - riqualificazione dei sistemi idromorfologico - vegetazionali**
-  pendici acclivi con rimboscimento naturale
 -  pendici con alberature rade e/o gruppi
 -  pendici con rimboscimento naturale e/o culturale
 -  fondovalle a prato e pascolo
 -  fondovalle con bosco umido
 -  schermature di fondovalle
 -  corsi d'acqua: ripristino in superficie e rinaturalizzazione lungo gli argini
 -  fondovalle con delocalizzazione e bonifica



TOc - riqualificazione dei complessi archeologici e storico - monumentale

-  restauro e valorizzazione
-  salvaguardia urbanistica
-  delocali indirizzi urbanistici, bonifica e riqualificazione

TOd - restauro ambientale

-  riconversione progressiva delle cave

TL - zona di tutela limitata

-  TLa - trasformazioni conformi strumenti urbanistici vigenti
-  TLb - trasformazioni con prescrizioni particolari

 percorso panoramici

 punti di belvedere

Fonti:



Regione Lazio, PTP 15/12 “Valle della Caffarella, Appia Antica ed Acquadotti” Classificazione di dettaglio delle aree ai fini della tutela adeguate in accoglimento delle osservazioni - Serie E Elaborato EE3W - 12/a1, 12/a2, 12/b1, 12/b2

Sistema di proiezione: Monte Mario Italy 2, EPSG: 3004

Regione Lazio – PTP 15/12 “Valle della Caffarella, Appia Antica, Acquadotti Roma
Tavola EE3W Classificazione di dettaglio delle aree ai fini della tutela adeguate in accoglimento delle osservazioni



LEGENDA

-  Opera in progetto
-  Demolizioni

Fonti:
Regione Lazio, PTP 15/12 "Valle della Caffarella, Appia Antica ed Acquadotti" Classificazione di dettaglio delle aree ai fini della tutela adeguate in accoglimento delle osservazioni - Serie E Elaborato EE3W - 12/a1, 12/a2, 12/b1, 12/b2

Sistema di proiezione: Monte Mario Italy 2, EPSG: 3004

Regione Lazio - PTPR adottato

Tavola A - Sistemi ed ambiti di paesaggio

Sistema del Paesaggio Naturale	Sistema del Paesaggio Insediativo																				
<table border="1" style="width: 100%; border-collapse: collapse;"> <tr><td style="width: 20px; background-color: #4CAF50;"></td><td>Paesaggio Naturale</td></tr> <tr><td style="width: 20px; background-color: #8BC34A;"></td><td>Paesaggio Naturale di Continuità</td></tr> <tr><td style="width: 20px; background-color: #C8E6C9;"></td><td>Paesaggio Naturale Agrario</td></tr> <tr><td style="width: 20px; background-color: #E0F2F1;"></td><td>Fascia di rispetto delle coste marine, lacuali e dei corsi d'acqua</td></tr> </table>		Paesaggio Naturale		Paesaggio Naturale di Continuità		Paesaggio Naturale Agrario		Fascia di rispetto delle coste marine, lacuali e dei corsi d'acqua	<table border="1" style="width: 100%; border-collapse: collapse;"> <tr><td style="width: 20px; background-color: #F44336;"></td><td>Paesaggio dei Centri e Nuclei Storici con relativa fascia di rispetto di 150 metri</td></tr> <tr><td style="width: 20px; background-color: #4CAF50; border: 1px solid red;"></td><td>Parchi, ville e giardini storici</td></tr> <tr><td style="width: 20px; background-color: #9E9E9E;"></td><td>Paesaggio degli Insediamenti Urbani</td></tr> <tr><td style="width: 20px; background-color: #ADD8E6;"></td><td>Paesaggio degli Insediamenti in Evoluzione</td></tr> <tr><td style="width: 20px; background-color: #9575CD;"></td><td>Paesaggio dell'Insediamento Storico Diffuso</td></tr> <tr><td style="width: 20px; background-color: #4682B4; border: 1px solid blue;"></td><td>Reti Infrastrutture e Servizi</td></tr> </table>		Paesaggio dei Centri e Nuclei Storici con relativa fascia di rispetto di 150 metri		Parchi, ville e giardini storici		Paesaggio degli Insediamenti Urbani		Paesaggio degli Insediamenti in Evoluzione		Paesaggio dell'Insediamento Storico Diffuso		Reti Infrastrutture e Servizi
	Paesaggio Naturale																				
	Paesaggio Naturale di Continuità																				
	Paesaggio Naturale Agrario																				
	Fascia di rispetto delle coste marine, lacuali e dei corsi d'acqua																				
	Paesaggio dei Centri e Nuclei Storici con relativa fascia di rispetto di 150 metri																				
	Parchi, ville e giardini storici																				
	Paesaggio degli Insediamenti Urbani																				
	Paesaggio degli Insediamenti in Evoluzione																				
	Paesaggio dell'Insediamento Storico Diffuso																				
	Reti Infrastrutture e Servizi																				
<table border="1" style="width: 100%; border-collapse: collapse;"> <thead> <tr> <th colspan="2" style="text-align: center;">Sistema del Paesaggio Agrario</th> </tr> </thead> <tbody> <tr><td style="width: 20px; background-color: #FF9800;"></td><td>Paesaggio Agrario di Rilevante Valore</td></tr> <tr><td style="width: 20px; background-color: #FFEB3B;"></td><td>Paesaggio Agrario di Valore</td></tr> <tr><td style="width: 20px; background-color: #FFF9C4;"></td><td>Paesaggio Agrario di Continuità</td></tr> </tbody> </table>	Sistema del Paesaggio Agrario			Paesaggio Agrario di Rilevante Valore		Paesaggio Agrario di Valore		Paesaggio Agrario di Continuità	<table border="1" style="width: 100%; border-collapse: collapse;"> <tr><td style="width: 20px; background-color: #ADD8E6; border: 1px solid blue;"></td><td>Ambiti di Recupero e Valorizzazione Paesistica</td></tr> <tr><td style="width: 20px; background-color: #ADD8E6; border: 1px solid blue;"></td><td>Aree o Punti di Visuali</td></tr> <tr><td style="width: 20px; background-color: #FF9800; border: 1px solid orange;"></td><td>Proposte comunali di modifica dei PTP vigenti</td></tr> <tr><td style="width: 20px; border: 1px solid purple;"></td><td>Limiti comunali</td></tr> </table>		Ambiti di Recupero e Valorizzazione Paesistica		Aree o Punti di Visuali		Proposte comunali di modifica dei PTP vigenti		Limiti comunali				
Sistema del Paesaggio Agrario																					
	Paesaggio Agrario di Rilevante Valore																				
	Paesaggio Agrario di Valore																				
	Paesaggio Agrario di Continuità																				
	Ambiti di Recupero e Valorizzazione Paesistica																				
	Aree o Punti di Visuali																				
	Proposte comunali di modifica dei PTP vigenti																				
	Limiti comunali																				

Fonti:

Piano territoriale Paesaggistico Regionale: Regione Lazio, PTPR adottato dalla Giunta Regionale con atti n. 556 del 25 luglio 2007 e n. 1025 del 21 dicembre 2007, ai sensi dell'art. 21, 22, 23 della legge regionale sul paesaggio n. 24/98, Tavole A - Sistemi ed Ambiti del Paesaggio n.24 - 374

Sistema di proiezione: Monte Mario Italy 2, EPSG: 3004



Regione Lazio - PTPR adottato
 Tavola A - Sistemi ed ambiti di paesaggio








Fonti:
 Piano territoriale Paesaggistico Regionale: Regione Lazio, PTPR adottato dalla Giunta Regionale con atti n. 556 del 25 luglio 2007 e n. 1025 del 21 dicembre 2007, ai sensi dell'art. 21, 22, 23 della legge regionale sul paesaggio n. 24/98, Tavole A - Sistemi ed Ambiti del Paesaggio n.24 - 374





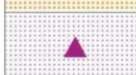




Sistema di proiezione: Monte Mario Italy 2, EPSG: 3004













LEGENDA



-  Opera in progetto
-  Demolizioni

Regione Lazio - PTPR adottato
Tavola B - Beni paesaggistici

Individuazione degli immobili e delle aree di notevole interesse pubblico L. R. 37/83, art. 14 L.R. 24/98 - art. 134 co. 1 lett. a Dlvo 42/04 e art. 136 Dlvo 42/04				
VINCOLI DICHIARATIVI		ab058_001	lett. a) e b) beni singoli: naturali, geologici, ville, parchi e giardini	art. 136 Dlvo 42/04
		cd058_001	lett. c) e d) beni d'insieme: vaste località con valore estetico tradizionale, bellezze panoramiche	art. 136 Dlvo 42/04
		cdm058_001	lett. c) beni d'insieme: vaste località per zone di interesse archeologico	art. 136 Dlvo 42/04 art. 13 co. 3 lett. b L.R. 24/98
		058_001	proposte di: a) rettifica perimetro dei provvedimenti; b) applicazione articolo 143 co 5 lett. b D.lvo 42/04	art. 22 co.2bis L.R. 24/98 art. 143 D.lvo 42/04
		ab058_001	ml: riferimenti alla lettera dell'art. 136 e 142 del Dlvo 42/04 058: codice ISTAT della provincia 001: numero progressivo	

Individuazione degli immobili e delle aree tipizzati dal Piano Paesaggistico art. 134 comma 1, lett. c Dlvo 42/04				
VINCOLI RICOGNITIVI DI PIANO		taa_001	1) aree agricole identitarie delle campagna romana e delle bonifiche agrarie	art. 51 L.R. 38/99
		cs_001	2) insediamenti urbani storici e territori contermini compresi in una fascia della profondità di 150 metri	artt. 59 e 60 L.R. 38/99 L.R. 27/2001
		tra_001	3) borghi identitari dell'architettura rurale	art. 31 bis 1 L.R. 24/98 L.R. 27/2001
		trp_001	3) beni singoli identitari dell'architettura rurale e relativa fascia di rispetto di 50 metri	art. 31 bis 1 L.R. 24/98 L.R. 27/2001
		tp_001	4) beni puntuali diffusi, testimonianza dei caratteri identitari archeologici e storici e relativa fascia di rispetto di 100 metri	art.13 co.3 lett.a L.R. 24/98
		tl_001	5) beni lineari, testimonianza dei caratteri identitari archeologici e storici e relativa fascia di rispetto di 100 metri	art.13 co.3 lett.a L.R. 24/98
		tc_001	5) canali delle bonifiche agrarie e relative sponde o piedi degli argini per una fascia di 150 metri ciascuno	L.R. 27/2001 art. 7 L.R. 24/98
		tg_001	6) beni puntuali e lineari diffusi, testimonianza dei caratteri identitari vegetazionali, geomorfologici e carsico-ipoceo con fascia di rispetto di 50 metri	L.R. 20/99
		tg_001	6) beni puntuali e lineari diffusi, testimonianza dei caratteri identitari vegetazionali, geomorfologici e carsico-ipoceo con fascia di rispetto di 50 metri	L.R. 20/99
	sigla identificativa	t..._001	t...: sigla della categoria del bene tipizzato 001: numero progressivo	

Riconoscimento delle aree tutelate per legge art. 134 co. 1 lett. b e art. 142 co. 1 Dlvo 42/04					
VINCOLI RICOGNITIVI DI LEGGE		a058_001	a) costa del mare	art. 5 L.R. 24/98	
		b058_001	b) costa dei laghi	art. 6 L.R. 24/98	
		c058_001	c) corsi delle acque pubbliche	art. 7 L.R. 24/98	
		d058	d) montagne sopra i 1200 metri (artt. 140 e 144 Dlvo 490/99 - L.R. 17/08/83 n.37)	art. 8 L.R. 24/98	
		f058_001	f) parchi e riserve naturali	art. 9 L.R. 24/98	
		g058	g) aree boscate n.b. le aree boscate percorse da incendi non sono rappresentate nel presente elaborato	art. 10 L.R. 24/98	
		h058_001	h) università agrarie e uso civico n.b. gli usi civici non sono integralmente rappresentati nel presente elaborato	art. 11 L.R. 24/98	
		i058_001	i) zone umide	art. 12 L.R. 24/98	
		m058_001	m) aree di interesse archeologico già individuate	art. 13 co 3 lett. a L.R. 24/98	
		m058_001	m) ambiti di interesse archeologico già individuati	art. 13 co 3 lett. a L.R. 24/98	
		mp058_001	m) aree di interesse archeologico già individuate - beni puntuali con fascia di rispetto	art. 13 co 3 lett. a L.R. 24/98	
		ml058_001	m) aree di interesse archeologico già individuate - beni lineari con fascia di rispetto	art. 13 co 3 lett. a L.R. 24/98	
	sigla identificativa	ml058_001	ml: riferimenti alla lettera dell'art. 136 e 142 del Dlvo 42/04 058: codice ISTAT della provincia 001: numero progressivo		
	N.B.: - le aree tutelate per legge di cui alle lettere: e) ghiacciai e circoli glaciali e l) vulcani non sono presenti nel territorio regionale. - e aree indicate nel co. 2 dell'art. 142 Dlvo 42/04 non sono individuate nel presente elaborato. Nella norma del PTPR relativa a ciascuna categoria di aree è indicata l'applicazione dell'art. 143 co 5 lett.a D.lvo 42/04				

	aree urbanizzate del PTPR N.B. si intendono incluse le aree urbanizzate discendenti dall'accoglimento delle osservazioni di cui all'art.23 co1 LR 24/98
	limiti comunali

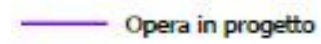

Regione Lazio - PTPR adottato
Tavola B - Beni paesaggistici



Fonti:
Piano territoriale Paesaggistico Regionale: Regione Lazio, PTPR adottato dalla Giunta Regionale con atti n. 556 del 25 luglio 2007 e n. 1025 del 21 dicembre 2007, ai sensi dell'art. 21, 22, 23 della legge regionale sul paesaggio n. 24/98, Tavole B - Beni Paesaggistici n.24 - 374















Sistema di proiezione: Monte Mario Italy 2, EPSG: 3004







LEGENDA




















-  Opera in progetto
-  Demolizioni

Regione Lazio - PTPR adottato

Tavola C - Beni culturali

Beni del Patrimonio Naturale			
	sic_001	Zone a conservazione speciale Siti di interesse comunitario	
	sin_001	Zone a conservazione speciale Siti di interesse nazionale	Direttiva Comunitaria 92/43/CEE (Habitat) Bioitaly D.M. 3/4/2000
	sir_001	Zone a conservazione speciale Siti di interesse regionale	
	zps_001	Zone a protezione speciale (Conservazione uccelli selvatici)	
	apv_001	Ambiti di protezione delle attività venatorie (AFV, Bandite, ZAC, ZRC, FC)	L.R. 02/05/95 n. 17 DCR 29/07/98 n. 450
	of_001	Oasi faunistiche incluse nell'elenco ufficiale delle Aree Protette	Conferenza Stato-Regioni Delibera 20/07/00 - 5° agg.to 2003
	zci_001	Zone a conservazione indiretta	
	sp_001	Schema del Piano Regionale dei Parchi Areali	Art. 46 L.R. 29/97 DGR 11746/93 DGR 1100/2002
	sp_001	Schema del Piano Regionale dei Parchi Puntuali	
	clc_001	Pascoli, rocce, aree nude (Carta dell'Uso del Suolo)	Carta dell'uso del suolo (1999)
		Reticolo idrografico	Intesa Stato Regioni CTR 1:10.000
	geo_001	Geositi (ambiti geologici e geomorfologici) Areali	Direzione Regionale Culturale
	geo_001	Geositi Puntuali	
	bnl_001	Filari alberature	

Ambiti prioritari per i progetti di conservazione, recupero, riqualificazione, gestione e valorizzazione del paesaggio regionale art. 143 D.lvo 42/2004			
		VISUALI	Punti di vista
		VISUALI	Percorsi panoramici
	pac_001	AREE A CONNOTAZIONE SPECIFICA	Parchi archeologici e culturali
		AREE A RISCHIO PAESAGGISTICO	Sistema agrario a carattere permanente
		AREE A RISCHIO PAESAGGISTICO	Aree con fenomeni di frazionamenti fondiari e processi insediativi diffusi
		AREE A RISCHIO PAESAGGISTICO	Discariche, depositi, cave

Beni del Patrimonio Culturale			
	bpu_01		Beni della Lista del patrimonio mondiale dell'UNESCO (siti culturali)
	ara_001	SISTEMA DELL'INSEDIAMENTO ARCHEOLOGICO	Beni del patrimonio archeologico (areali)
	arp_001		Beni del patrimonio archeologico (puntuali - fascia di rispetto 100 mt.)
	ca_001		Centri antichi, necropoli, abitati
	va_001		Viabilità antica (fascia di rispetto 50 mt.)
	sam_001	SISTEMA DELL'INSEDIAMENTO STORICO	Beni del patrimonio monumentale storico e architettonico (areali)
	spm_001		Beni del patrimonio monumentale storico e architettonico (puntuali - fascia di rispetto 100 mt.)
	pv_001		Parchi, giardini e ville storiche
	vs_001		Viabilità e infrastrutture storiche
	sac_001	SISTEMA DELL'INSEDIAMENTO CONTEMPORANEO	Beni areali
	spc_001		Beni puntuali (fascia di rispetto 100 mt.)
	cc_001		Beni areali
	cc_001		Beni puntuali (fascia di rispetto 100 mt.)
	ic_001		Beni lineari (fascia di rispetto 100 mt.)
	cp_001		Viabilità di grande comunicazione
	ca_001		Ferrovia
	cl_001		Grandi infrastrutture (aeroporti, porti e centri intermodali)
			Tessuto urbano
			Aree ricreative interne al tessuto urbano (parchi urbani, aree sportive, campeggi etc.)

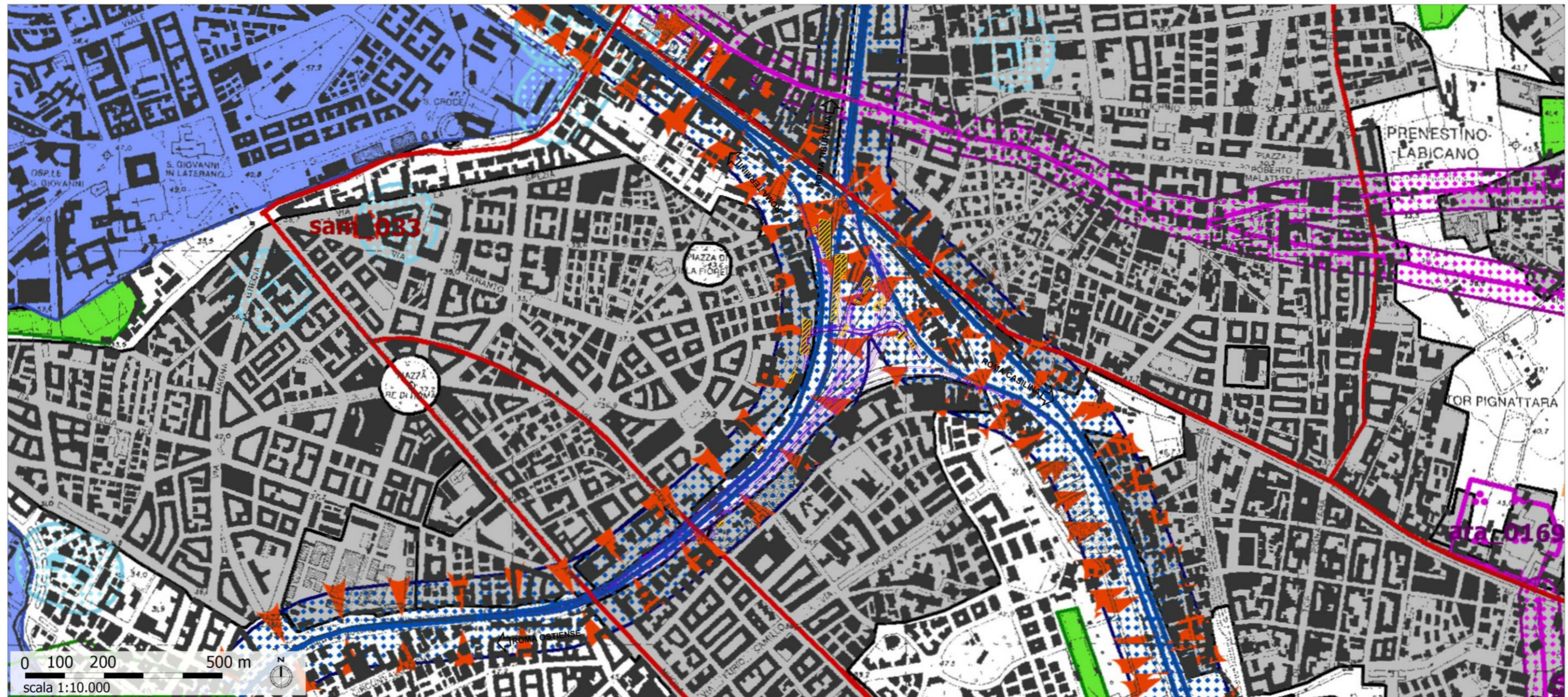
Fonti:

Piano territoriale Paesaggistico Regionale: Regione Lazio, PTPR adottato dalla Giunta Regionale con atti n. 556 del 25 luglio 2007 e n. 1025 del 21 dicembre 2007, ai sensi dell'art. 21, 22, 23 della legge regionale sul paesaggio n. 24/98, Tavole C - Beni del patrimonio naturale e culturale n.24 - 374

Sistema di proiezione: Monte Mario Italy 2, EPSG: 3004

Regione Lazio - PTPR adottato

Tavola C - Beni culturali



Fonti:
Piano territoriale Paesaggistico Regionale: Regione Lazio, PTPR adottato dalla Giunta Regionale con atti n. 556 del 25 luglio 2007 e n. 1025 del 21 dicembre 2007, ai sensi dell'art. 21, 22, 23 della legge regionale sul paesaggio n. 24/98, Tavole C - Beni del patrimonio naturale e culturale n.24 - 374

Sistema di proiezione: Monte Mario Italy 2, EPSG: 3004

LEGENDA

-  Opera in progetto
-  Demolizioni

Regione Lazio - PTPR adottato

Tavola D – Proposte comunali di modifica dei PTP vigenti

058091_P001 Sigla identificativa dell'osservazione per ambito comunale
058 codice ISTAT della provincia - 091 codice ISTAT del comune - P001 numero progressivo



Osservazioni preliminari proposte dai Comuni



Osservazioni preliminari su temi specifici proposti dai Comuni



Inviluppo dei beni paesaggistici
art. 134 lett. a e b D.lvo 42/2004 - art 22 L.R. 24/1998



Aree urbanizzate



Limiti amministrativi comunali

Gli ambiti delle osservazioni individuate nella presente tavola hanno natura localizzativa e riguardano esclusivamente le proposte comunali di modifica dei Piani Territoriali Paesistici vigenti. Gli esiti, con valore prescrittivo, sono contenuti nelle raccolte suddivise per ambito provinciale, contenenti la descrizione della proposta comunale, la relativa controdeduzione e ove necessario, gli stralci cartografici di dettaglio.
Gli archivi numerici delle informazioni contenute nel presente elaborato costituiscono il Sistema Informativo Territoriale del PTPR, art. 3 della L.R. 24/98, originato dalla Carta Tecnica Regionale scala 1:10.000 e della banca dati alfa-numerica ad esso associata a cui si riferiscono gli identificativi elencati.

Elenco dei Comuni della Regione Lazio suddivisi per Provincia, con relativi codici ISTAT e con riferimento agli ambiti dei Piani Territoriali Paesistici vigenti

Provincia di ROMA		
Cod ISTAT	COMUNE	PTP
058091	Roma	15 - 2 - 2c

Fonti:

Piano territoriale Paesaggistico Regionale: Regione Lazio, PTPR adottato dalla Giunta Regionale con atti n. 556 del 25 luglio 2007 e n. 1025 del 21 dicembre 2007, ai sensi dell'art. 21, 22, 23 della legge regionale sul paesaggio n. 24/98, Tavole D - Proposte comunali di modifica dei PTP vigenti n.24 - 374

Sistema di proiezione: Monte Mario Italy 2, EPSG: 3004

Regione Lazio - PTPR adottato
Tavola D – Proposte comunali di modifica dei PTP vigenti



LEGENDA

- Opera in progetto
- Demolizioni

Fonti:
Piano territoriale Paesaggistico Regionale: Regione Lazio, PTPR adottato dalla Giunta Regionale con atti n. 556 del 25 luglio 2007 e n. 1025 del 21 dicembre 2007, ai sensi dell'art. 21, 22, 23 della legge regionale sul paesaggio n. 24/98, Tavole D - Proposte comunali di modifica dei PTP vigenti n.24 - 374

Sistema di proiezione: Monte Mario Italy 2, EPSG: 3004



Roma Capitale - PRG 3.0 – Sistemi e Regole

Sistema insediativo		Sistema ambientale		Sistema dei servizi e delle infrastrutture	
CITTA' STORICA		ACQUE		SERVIZI	
Tessuti vedi tavole 1:5.000	Tessuti di espansione novecentesca a tipologia edilizia definita e a media densità insediativa - T1	Fiumi e laghi	Verde pubblico e servizi pubblici di livello locale	Servizi pubblici di livello urbano	Verde pubblico e servizi pubblici di livello locale
T5 Espansione otto-novecentesca a lotizzazione edilizia puntiforme	Tessuti di espansione novecentesca a tipologia edilizia definita e ad alta densità insediativa - T2	AREE NATURALI PROTETTE	Servizi pubblici di livello urbano	cimiteri	aeroporti
T6 Espansione novecentesca a fronti continue	Tessuti di espansione novecentesca a tipologia edilizia libera - T3	Parchi istituiti e tenuta di Castel Porziano	Verde privato attrezzato	aeroporti	Verde privato attrezzato
T7 Espansione novecentesca a lotizzazione edilizia puntiforme	Verde privato	AGRO ROMANO	Servizi privati	Verde privato attrezzato	Servizi privati
T8 Espansione novecentesca a impianto moderno e unitario	Programmi integrati	Aree agricole	Campeggi	Verde privato attrezzato	Campeggi
T10 Nuclei storici isolati	Pn codice identificativo		Infrastrutture per la mobilità	Verde privato attrezzato	Infrastrutture per la mobilità
Edifici e complessi speciali			Ferrovie nazionali, metropolitane e in concessione, aree di rispetto	Servizi privati	Ferrovie nazionali, metropolitane e in concessione, aree di rispetto
Centro archeologico monumentale			Metropolitane	Campeggi	Metropolitane
Capisaldi architettonici e urbani			Stazioni	Campeggi	Stazioni
Ville storiche			Strade	Campeggi	Strade
Grandi attrezzature e impianti post-unitari			Nodi di scambio	Campeggi	Nodi di scambio
Edifici speciali isolati di interesse storico-architettonico e monumentale			Porti commerciali	Campeggi	Porti commerciali
Spazi aperti vedi tavole 1:5.000			Porti turistici	Campeggi	Porti turistici
Spazi verdi privati di valore storico-morfologico-ambientale			Infrastrutture tecnologiche	Campeggi	Infrastrutture tecnologiche
Ambiti di valorizzazione			Confine comunale	Campeggi	Confine comunale
An Spazi aperti di valore ambientale				Campeggi	
Bn Tessuti, edifici e spazi aperti				Campeggi	
Cn Aree dismesse e insediamenti prevalentemente non residenziali				Campeggi	
Dn Ostia Lido				Campeggi	

Roma Capitale - PRG
3.0 – Sistemi e Regole



LEGENDA

-  Opera in progetto
-  Demolizioni

Fonti:
Comune di Roma, PRG Approvato dal Consiglio Comunale con Deliberazione n. 18 del 11/12.02.2008, pubblicazione sul Bollettino Ufficiale della Regione Lazio del 14.03.2008 - Sistemi e Regole foglio 18

Sistema di proiezione: Monte Mario Italy 2, EPSG: 3004