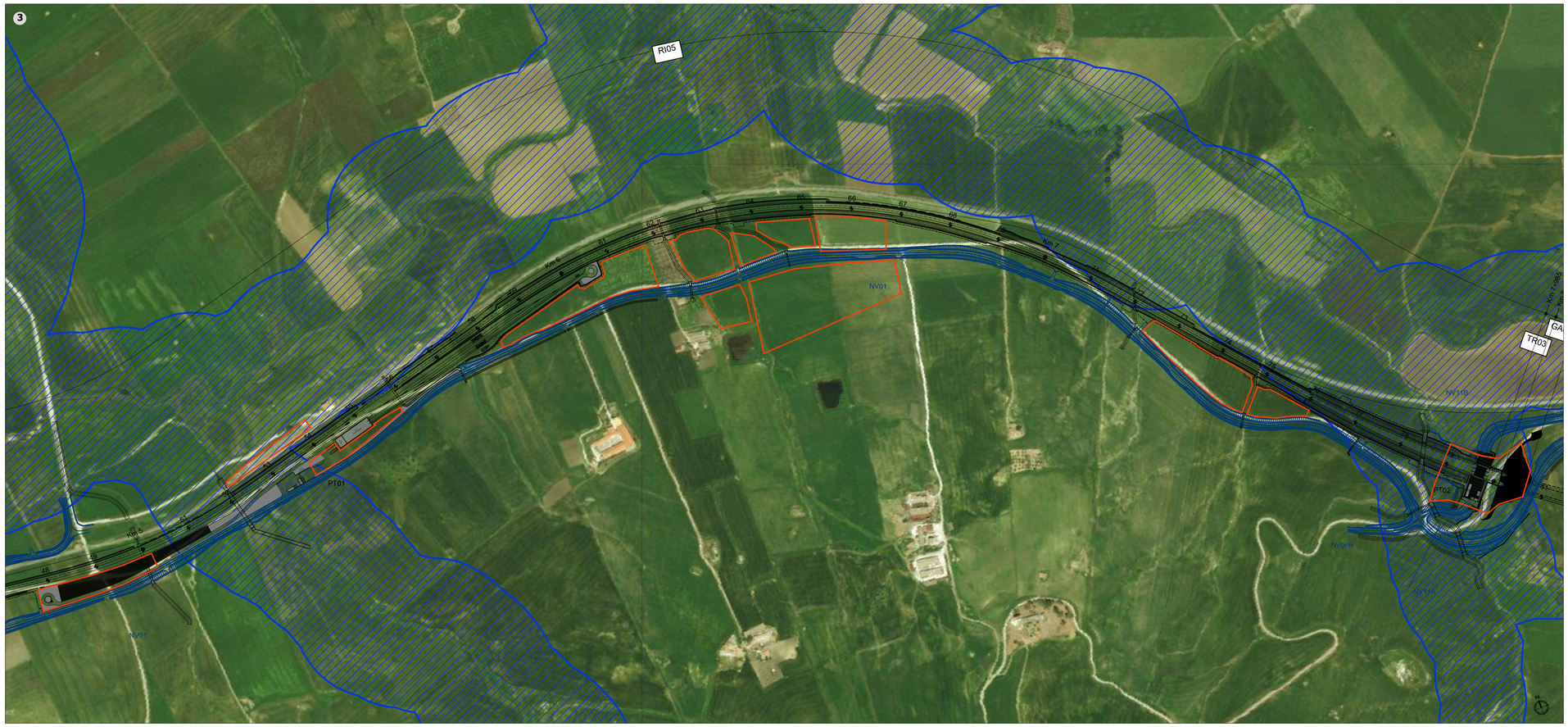

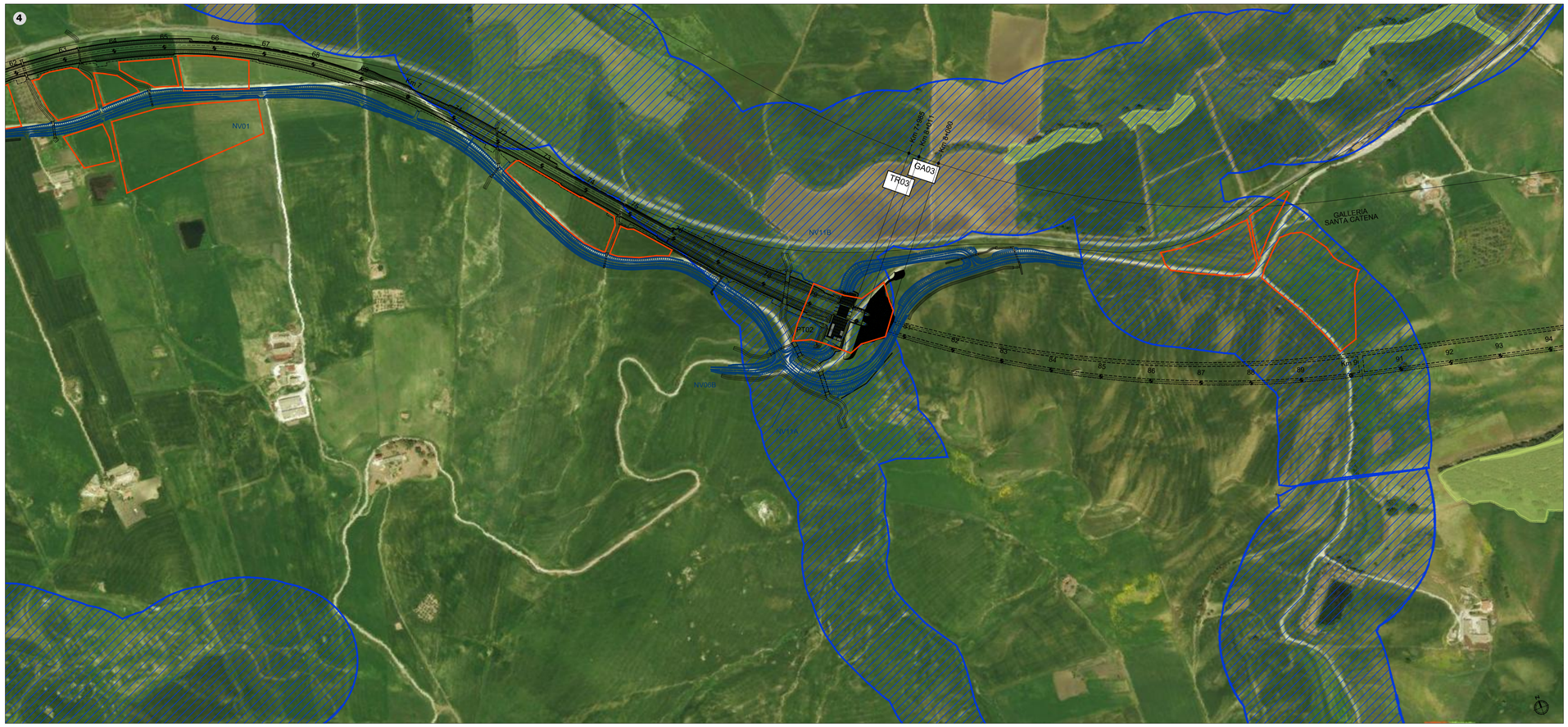

Key plan

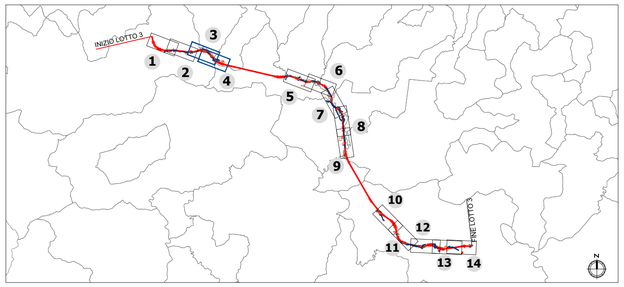

LEGENDA

Opere di linea

Opere viarie connesse

Aree di cantiere

Vincoli

Beni paesaggistici tutelati ai sensi della Parte III del D.Lgs 42/2004 s.m.i.

Immobili ed aree di notevole interesse pubblico (art. 136 del D.Lgs 42/2004)

Aree di notevole interesse pubblico - Bellezze d'insieme lett. c) e d)

Aree tutelate per legge (art. 142 del D.Lgs 42/2004)

c) Fiumi, torrenti, corsi d'acqua e relative sponde o piedi degli argini per una fascia di 150 metri ciascuna

g) Territori coperti da foreste e da boschi

Fonte:

Provincia di Caltanissetta: Geopoertale Regione Siciliana, shapefile vincoli;
Provincia di Palermo: le informazioni relative ai beni culturali e beni paesaggistici, in formato shapefile, sono state direttamente acquisite da Regione Siciliana;
Vincolo idrogeologico: Regione Siciliana, Sistema informativo forestale

COMMITTENTE:

RFI RETE FERROVIARIA ITALIANA
GRUPPO FERROVIE DELLO STATO ITALIANE

PROGETTAZIONE:

ITALFERR
GRUPPO FERROVIE DELLO STATO ITALIANE

DIRETTRICE FERROVIARIA MESSINA - CATANIA - PALERMO

DIREZIONE TECNICA
U.O. ARCHITETTURA, AMBIENTE E TERRITORIO
S.O. AMBIENTE

PROGETTO DEFINITIVO

DIRETTRICE FERROVIARIA MESSINA - CATANIA - PALERMO
NUOVO COLLEGAMENTO PALERMO - CATANIA
RADDOPPIO TRATTA LERCARA DIRAMAZIONE - CALTANISSETTA XIRBI
LOTTO 3

Riscontro alla richiesta integrazioni Commissione Tecnica VIA/VAS nota prot. 141841 del 17/12/2021

Carta dei vincoli su ortofoto aerea (Richiesta integrazioni 14.1) Tav. 2/7

SCALA: 1:5.000

COMMESSA	LOTTO	FASE	ENTE	TIPO DOC.	OPERA/DISCIPLINA	PROGR.	REV.
RS3T	30	D	22	P5	IF0000	002	A

Rev.	Descrizione	Redatto	Data	Verificato	Data	Approvato	Data	Autorizzato Data
A	Integrazioni MITE	F.Massari	Dicembre 2021	L. Colacillo G.Dajelli	Dicembre 2021	A.Barreca	Dicembre 2021	C.Ercolani Dicembre 2021

File: RS3T30D22P5IF000002A.dwg

n. Elab.: