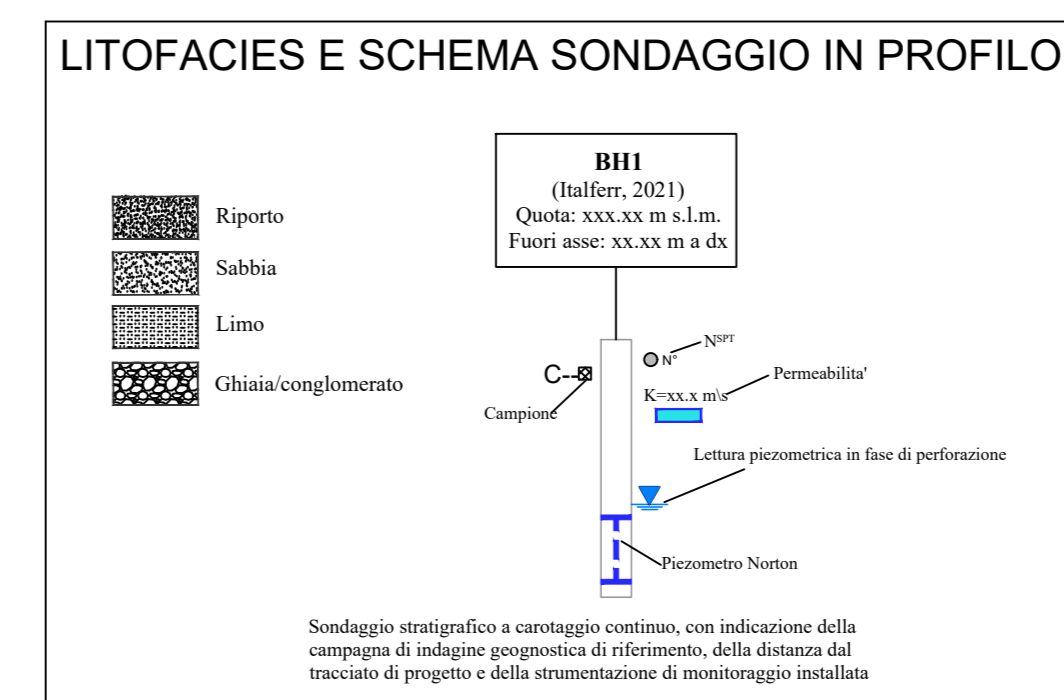
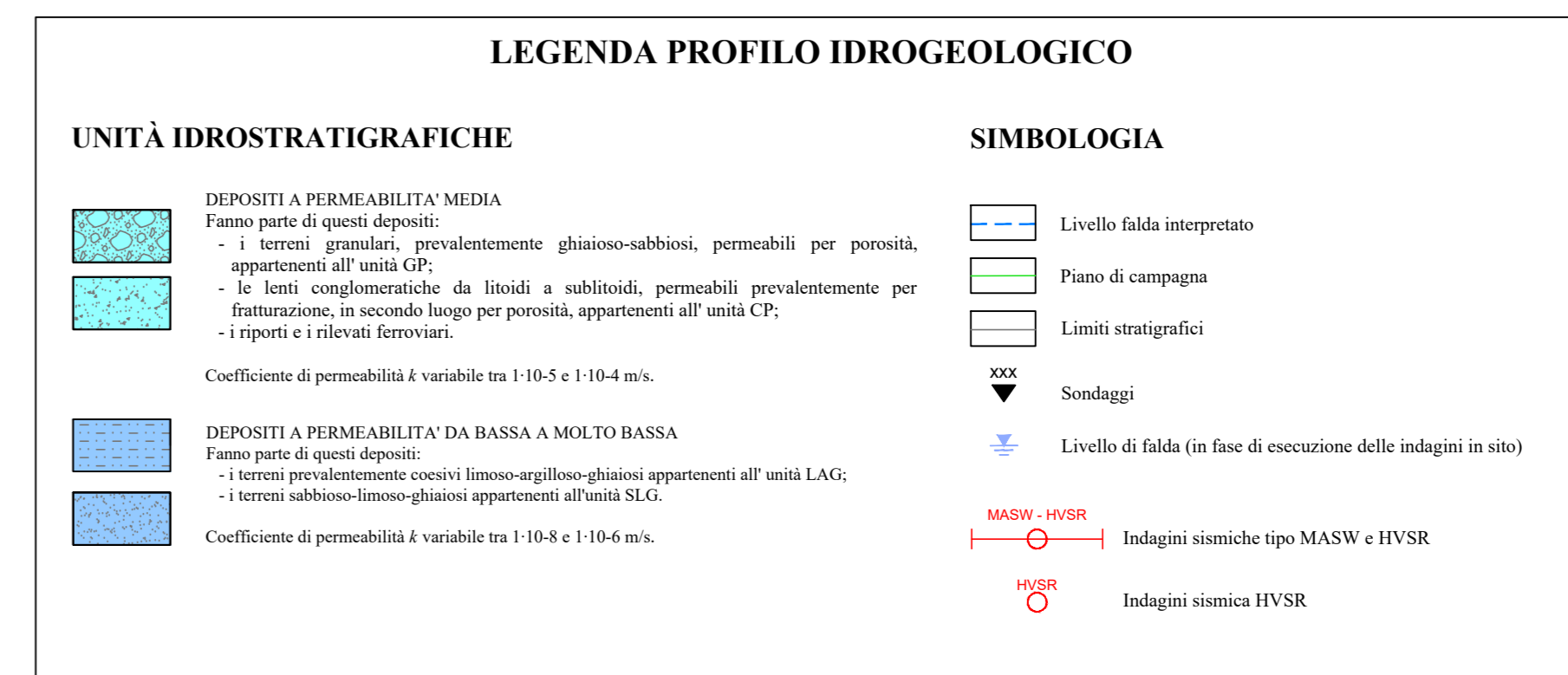
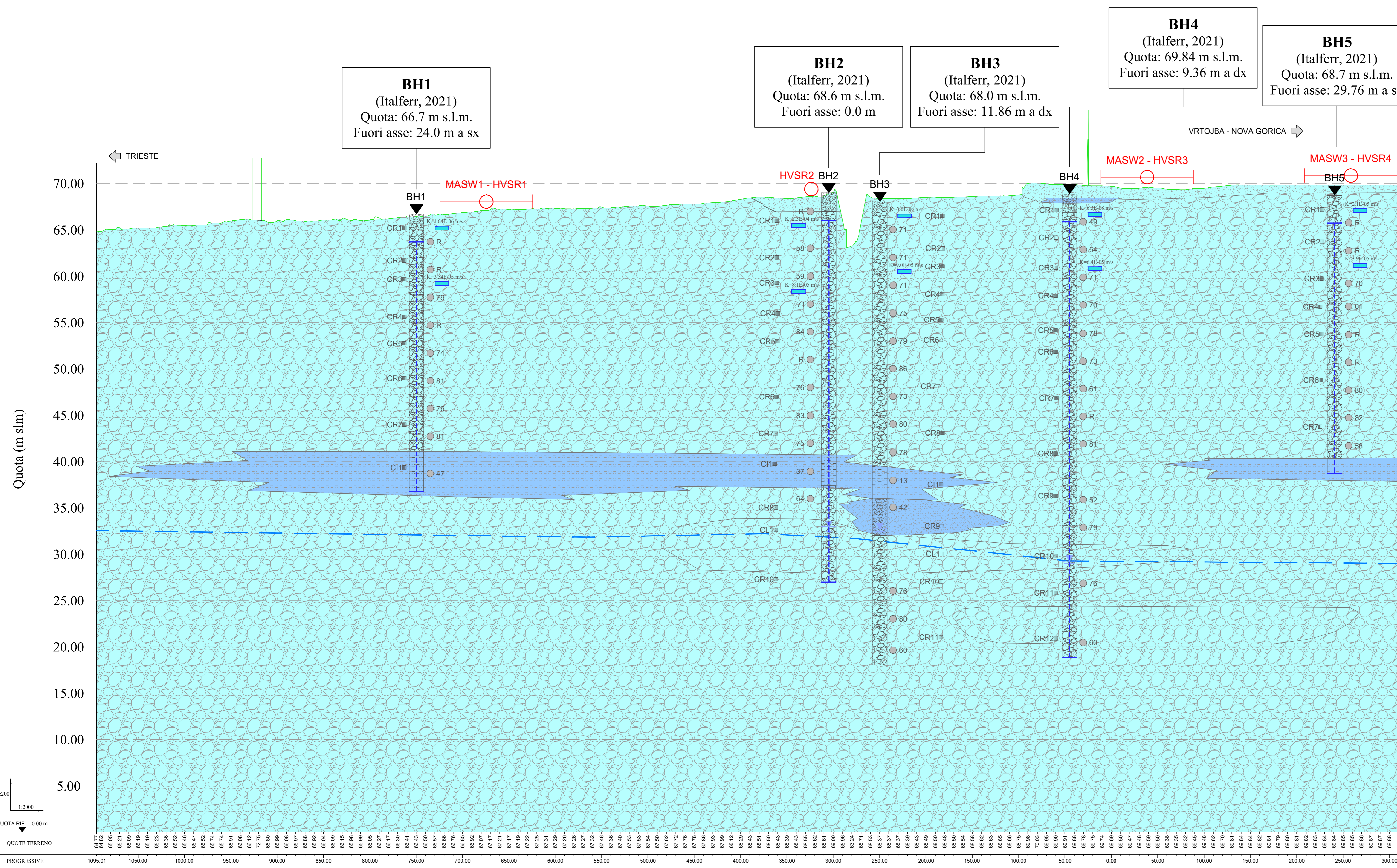


PROFILO IDROGEOLOGICO
SCALA 1:2000



COMMITTENTE: RFI RETE FERROVIARIA ITALIANA GRUPPO FERROVIE DELLO STATO ITALIANO

PROGETTAZIONE: ITALFERR GRUPPO FERROVIE DELLO STATO ITALIANO

CUP: J84H20002450001

U.O. GEOLOGIA TECNICA, DELL'AMBIENTE E DEL TERRITORIO

PROGETTO DEFINITIVO

LUNETTA DI GORIZIA

Carta idrogeologica e profilo idrogeologico SCALA: 1:2000

COMMESSA	LOTTO	FASE	ENTE	TIPO DOC.	OPERA/DISCIPLINA	PROGR.	REV.
IZ19	00	D	69	L6	GE0002	001	A

Rev.	Descrizione	Redatto	Data	Verificato	Data	Approvato	Data	Autorizzato Data
A	Emissione definitiva	F. Bianchi	Luogo 2021	F. D'Allesandri	Luogo 2021	C. Lo Stigi	Luogo 2021	M. Conedini Luogo 2021

File: IZ19000RILEGGE000201A n. Etab.: _____