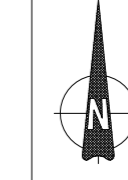


Comuni di Villa Vicentina, Papariano, Pieris, Turriaco



LEGENDA

Ambito dello studio acustico (300 m per lato da binario esterno di progetto)

FASCE DI PERTINENZA ACUSTICA FERROVIARIA - D.P.R. 18/11/1998 n.459

Fascia A (0-100 m per lato dal ciglio)      Fascia B (100-250 m per lato dal ciglio)

FASCE DI PERTINENZA ACUSTICA DI INFRASTRUTTURE STRADALI CONCURSUALI - D.P.R. 30/04/2004 n.142

Fascia per strada esistente di Tipo Da (CdS)      Fascia per strada esistente di Tipo Db (CdS)

Fascia Cb - 100 m      Fascia Cb - 50 m

Fascia Db Unica - 100 m

DESTINAZIONE D'USO RICETTORE

Residenziale      Scuola      Uffici, Commerciale, Servizi

Pertinenza FS      Industriale ed artigianale

Religioso      Ruderi, Dimessi, Baracche, Tetti, Box, stalle e Depositi

SCALA CROMATICA DEI LIVELLI SONORI

35 - 40 dBA      60 - 65 dBA

40 - 45 dBA      65 - 70 dBA

45 - 50 dBA      70 - 75 dBA

50 - 55 dBA      > 75 dBA


55 - 60 dBA


OPERE DI MITIGAZIONE ACUSTICA

Barriera antirumore

MAPPA POST MITIGAZIONI  
Periodo Diurno

MAPPA POST MITIGAZIONI  
Periodo Notturno

COMMITTENTE:  **RFI**  
GRUPPO FERROVIARIO ITALIANO

PROGETTAZIONE:  **ITAFERR**  
GRUPPO FERROVIE DELLO STATO ITALIANO

CUP: J34H16000620009

S.O. AMBIENTE

**PROGETTO DI FATTIBILITA' TECNICA ED ECONOMICA**  
**POTENZIAMENTO LINEA VENEZIA-TRIESTE**  
Posti di Movimento e Varianti di Tracciato  
LOTTO 4: Variante di tracciato sul Fiume Isonzo

Mappe acustiche post mitigazioni periodo diurno e notturno

SCALA: 1:5000

COMMESSA	LOTTO	FASE	ENTE	TIPO DOC.	OPERA/DISCIPLINA	PROGR.	REV.
I204	40	R	22	PS	IM0004	002	A

Rev.	Descrizione	Redatto	Data	Verificato	Data	Approvato	Data	Autorizzato Data
A	Emissione definitiva	[Signature]	Giugno 2021	[Signature]	Giugno 2021	[Signature]	Giugno 2021	C. Ercolani Giugno 2021

File: IZ044R22P5M0004002A      n. Elab.: