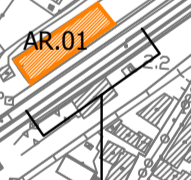
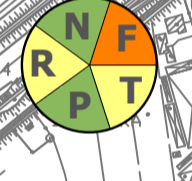
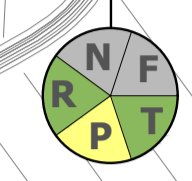




CO.02 - PDM SAN DONÀ  
(COMUNE DI CESSALTO)

CO.02




**LEGENDA**

- Tracciato di progetto
- Confini comunali
- Cantieri**
- CB.n Campo base
- xx.n. Area tecnica (AT)
- Cantiere operativo (CO)
- xx.n Area stoccaggio (AS)
- Cantiere armamento (AR)

**Analisi delle interferenze**

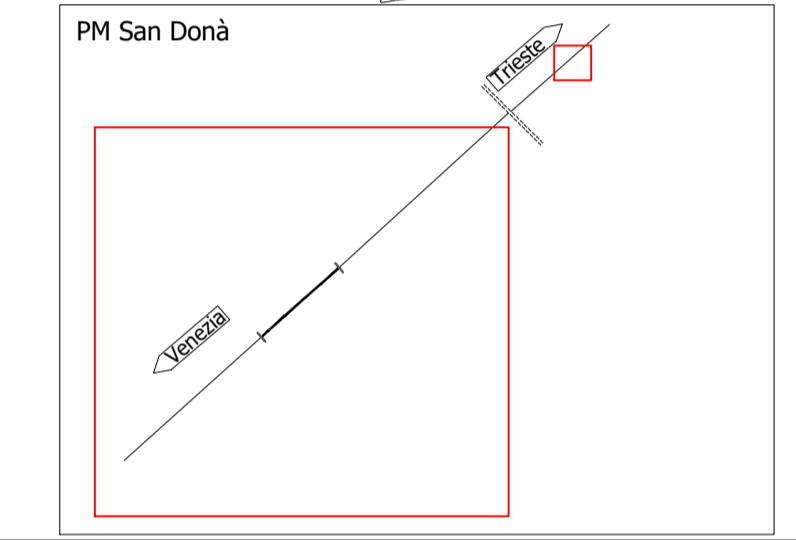
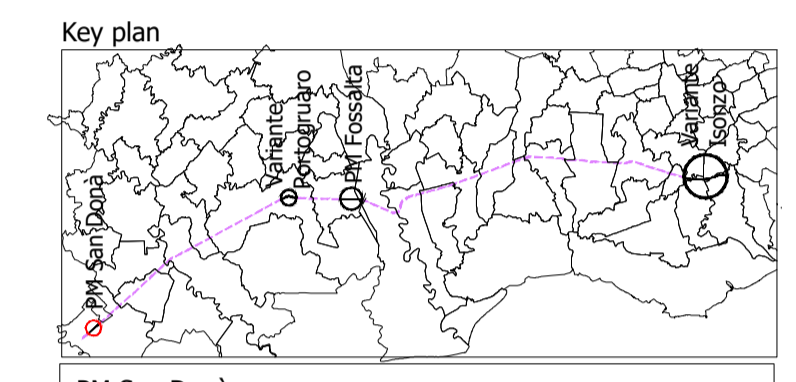
**Componenti**



- N = Componenti Naturali
- F = Componenti Fisiche
- R = Componenti Rumore e Atmosfera
- P = Componenti Paesaggistiche
- T = Componenti Territorio

**Classi di interferenza**

- Assenza di interferenza
- Interferenza non significativa
- Interferenza mitigata con intervento
- Interferenza oggetto di monitoraggio
- Interferenza residua



COMMITTENTE:  
**RFI**  
 RETE FERROVIARIA ITALIANA  
 GRUPPO FERROVIE DELLO STATO ITALIANE

PROGETTAZIONE:  
**ITAFERR**  
 GRUPPO FERROVIE DELLO STATO ITALIANE

CUP:J34H16000620009

**DIREZIONE TECNICA**  
**U.O. ARCHITETTURA, AMBIENTE E TERRITORIO**  
**S.O. AMBIENTE**

**PROGETTO DI FATTIBILITA' TECNICA ED ECONOMICA**  
**POTENZIAMENTO LINEA VENEZIA - TRIESTE**  
 Posti di Movimento e Varianti di Tracciato

**STUDIO DI IMPATTO AMBIENTALE**  
 Carta di sintesi degli impatti - San donà di Piave

SCALA:  
 1:5.000

COMMESSA LOTTO FASE ENTE TIPO DOC. OPERA/DISCIPLINA PROGR. REV.  
 IZ04 00 R 22 N5 SA0001 126 A

Rev.	Descrizione	Redatto	Data	Verificato	Data	Approvato	Data	Autorizzato	Data
A	Emissione definitiva	F. Ventura	Luglio 2021	G. Degli- A. Cantello	Luglio 2021	S. La Preisa	Luglio 2021	Caroline Ercolani	Luglio 2021