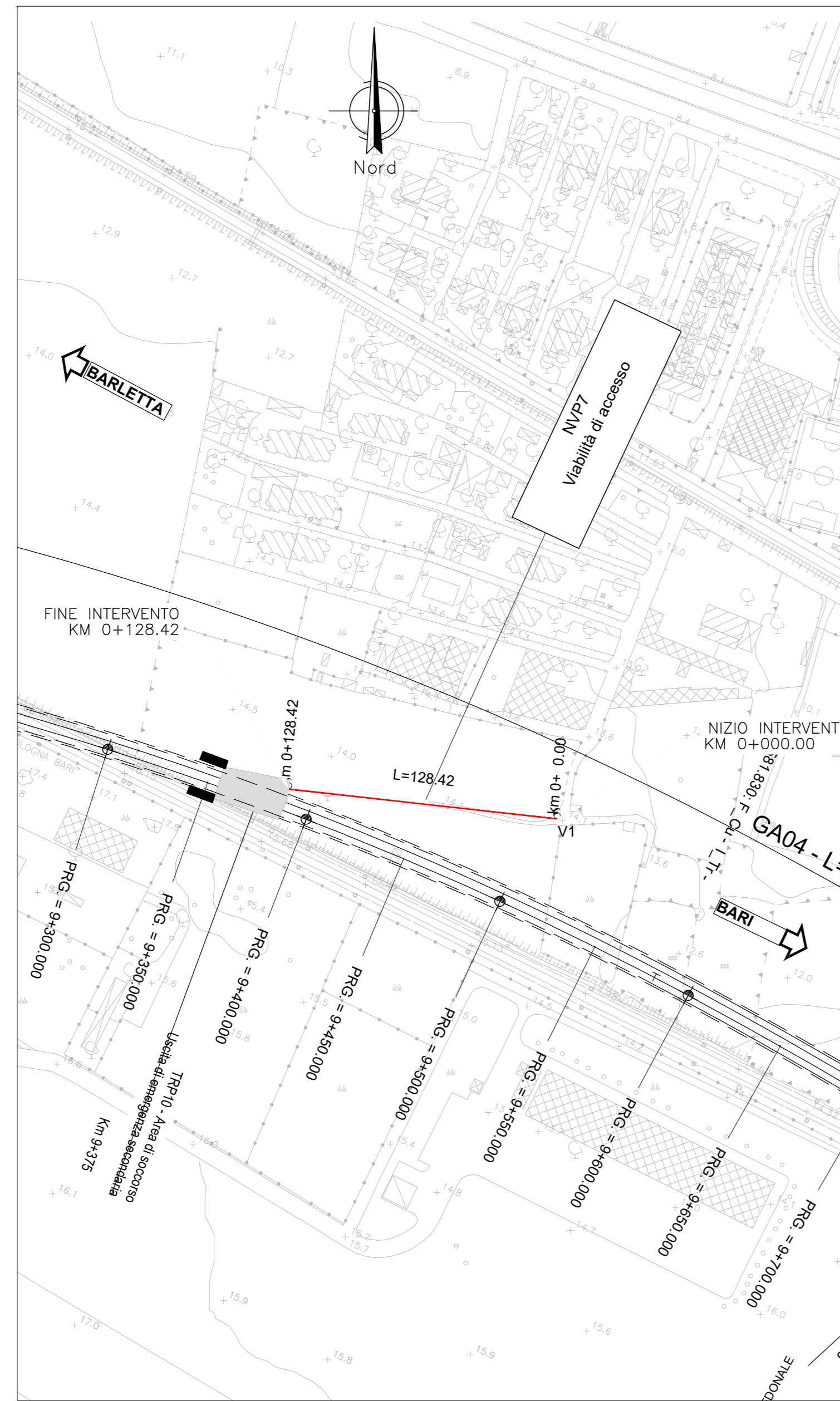


NVP7 - ORTOFOTO
Scala 1:2000



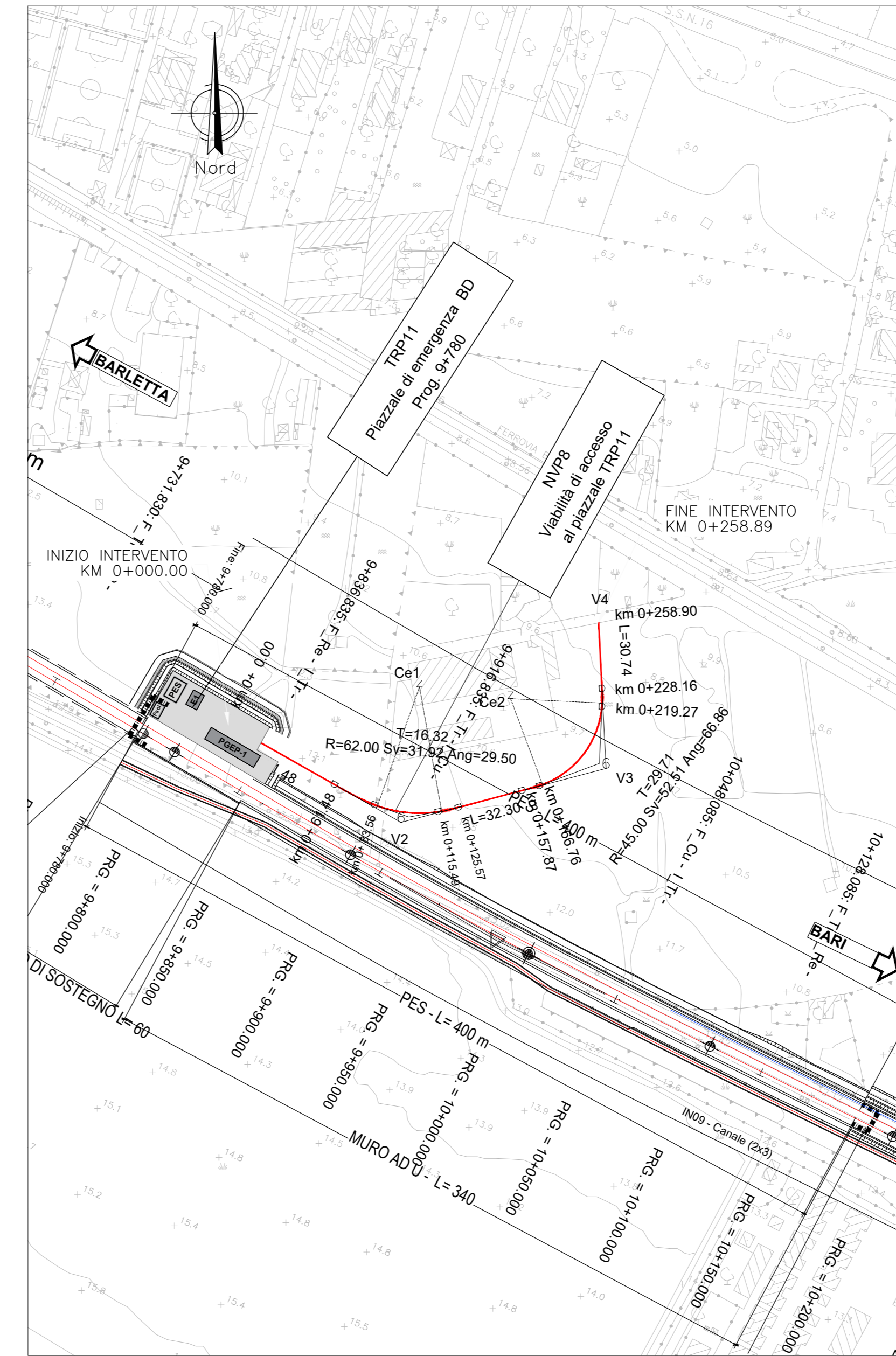
NVP7 - CARTOGRAFIA
Scala 1:2000



NVP8 - ORTOFOTO
Scala 1:2000



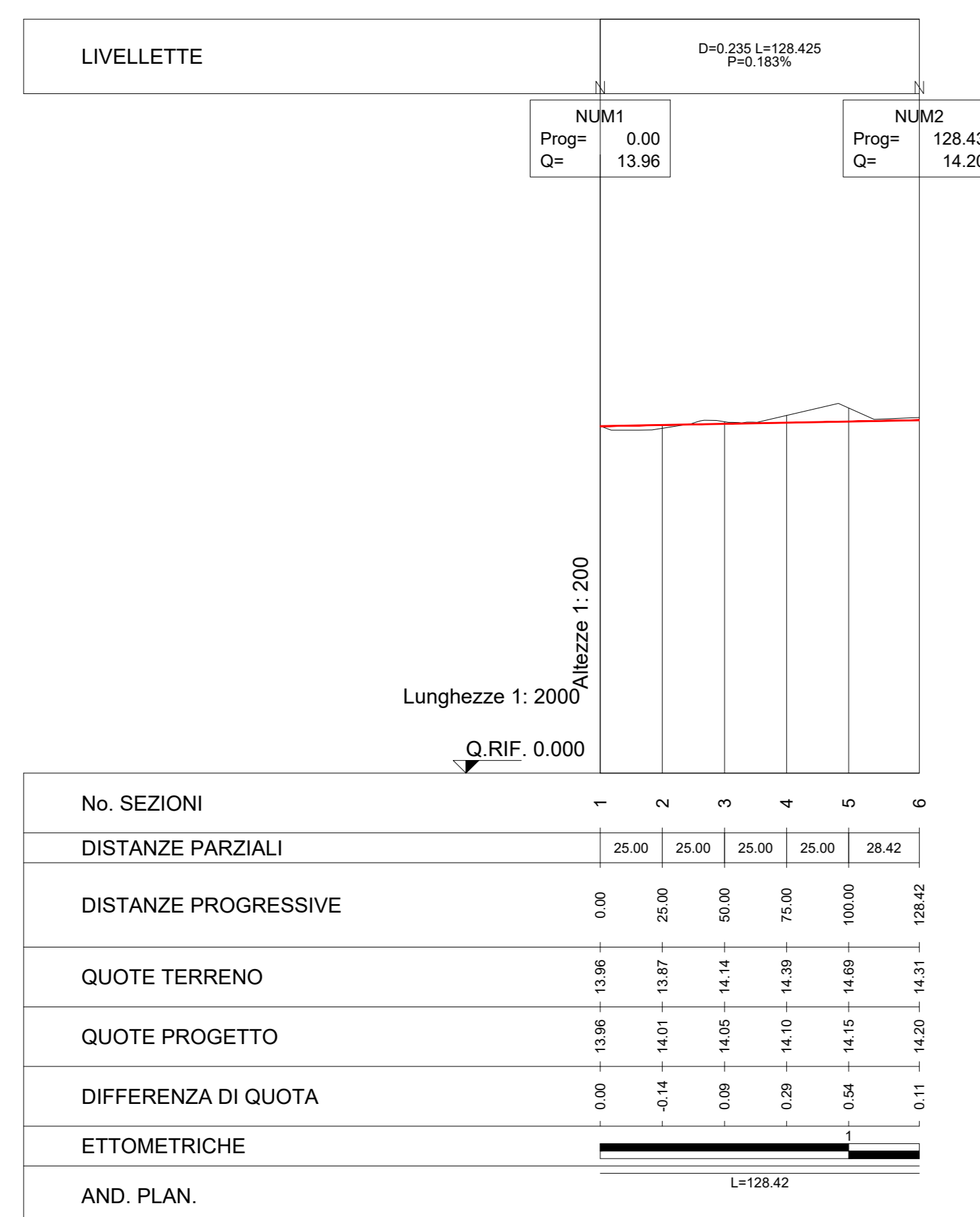
NVP8 - CARTOGRAFIA
Scala 1:2000



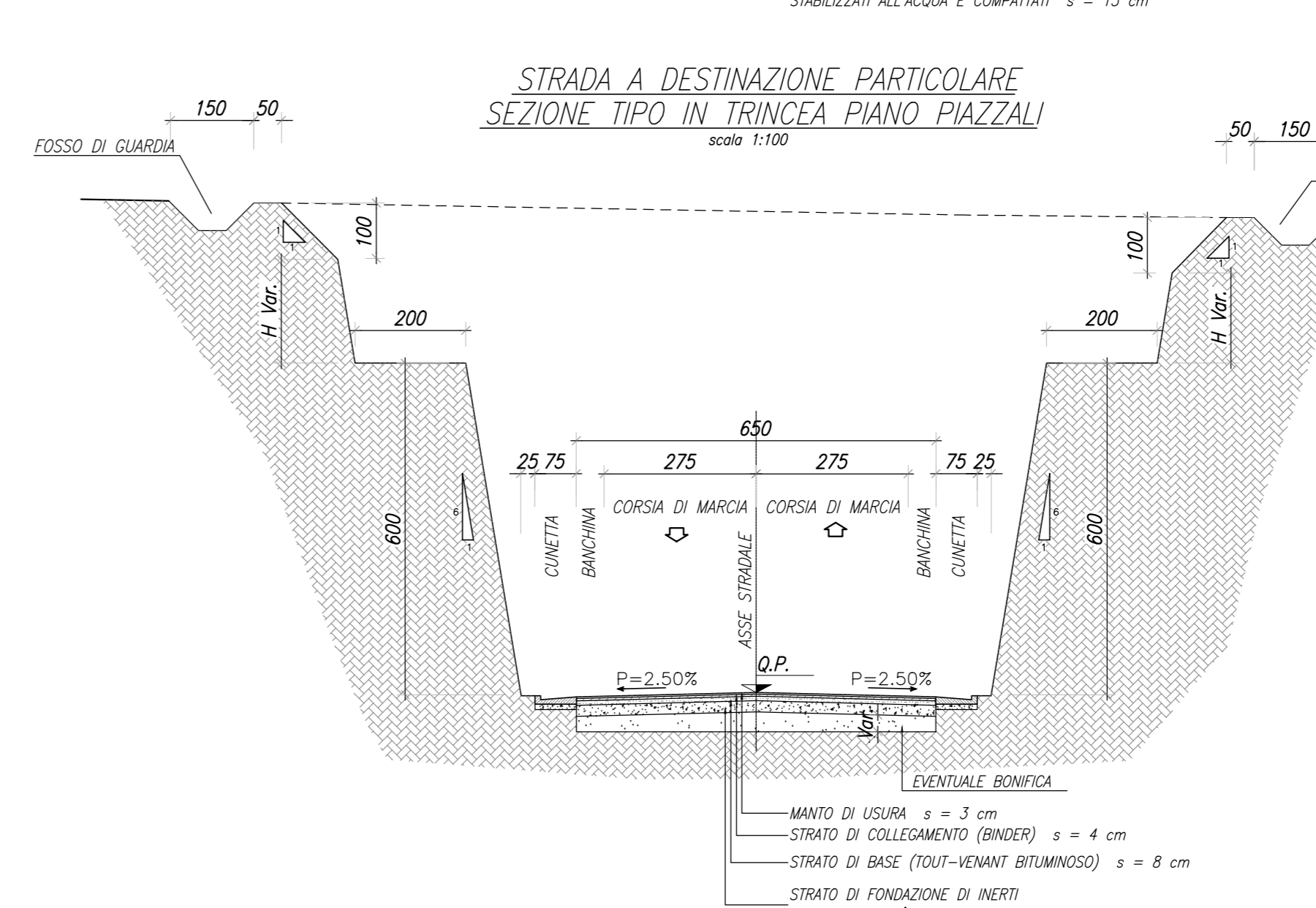
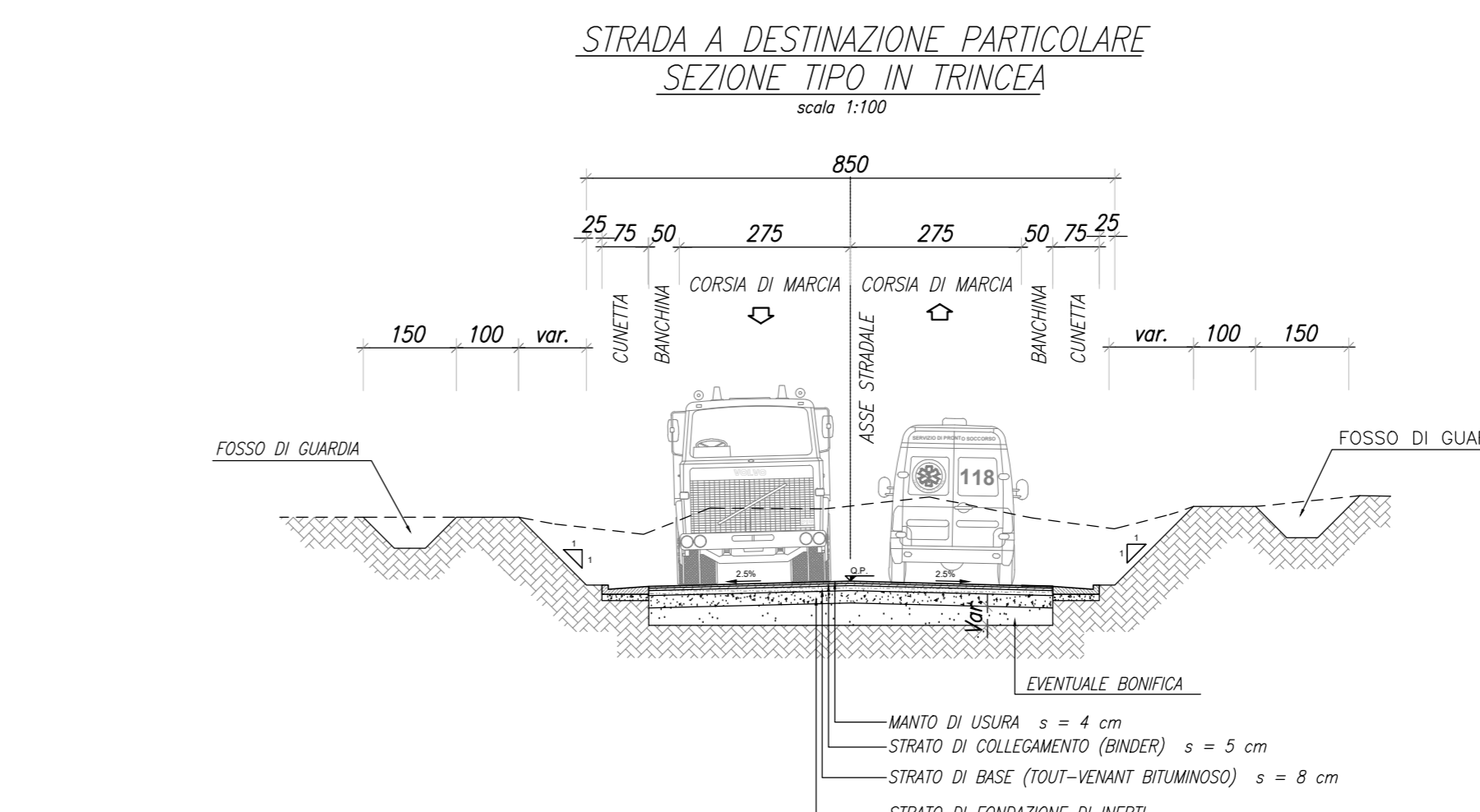
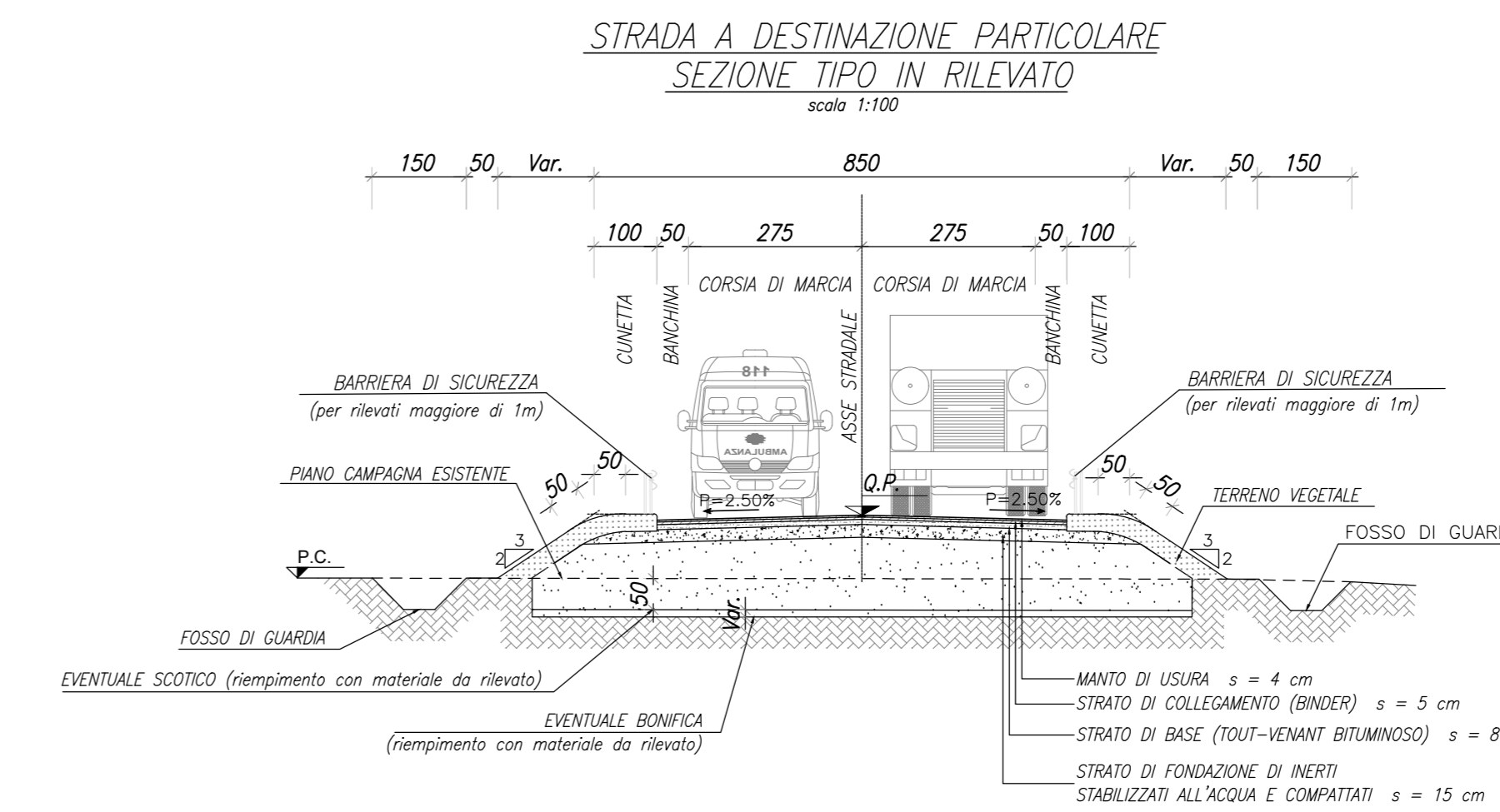
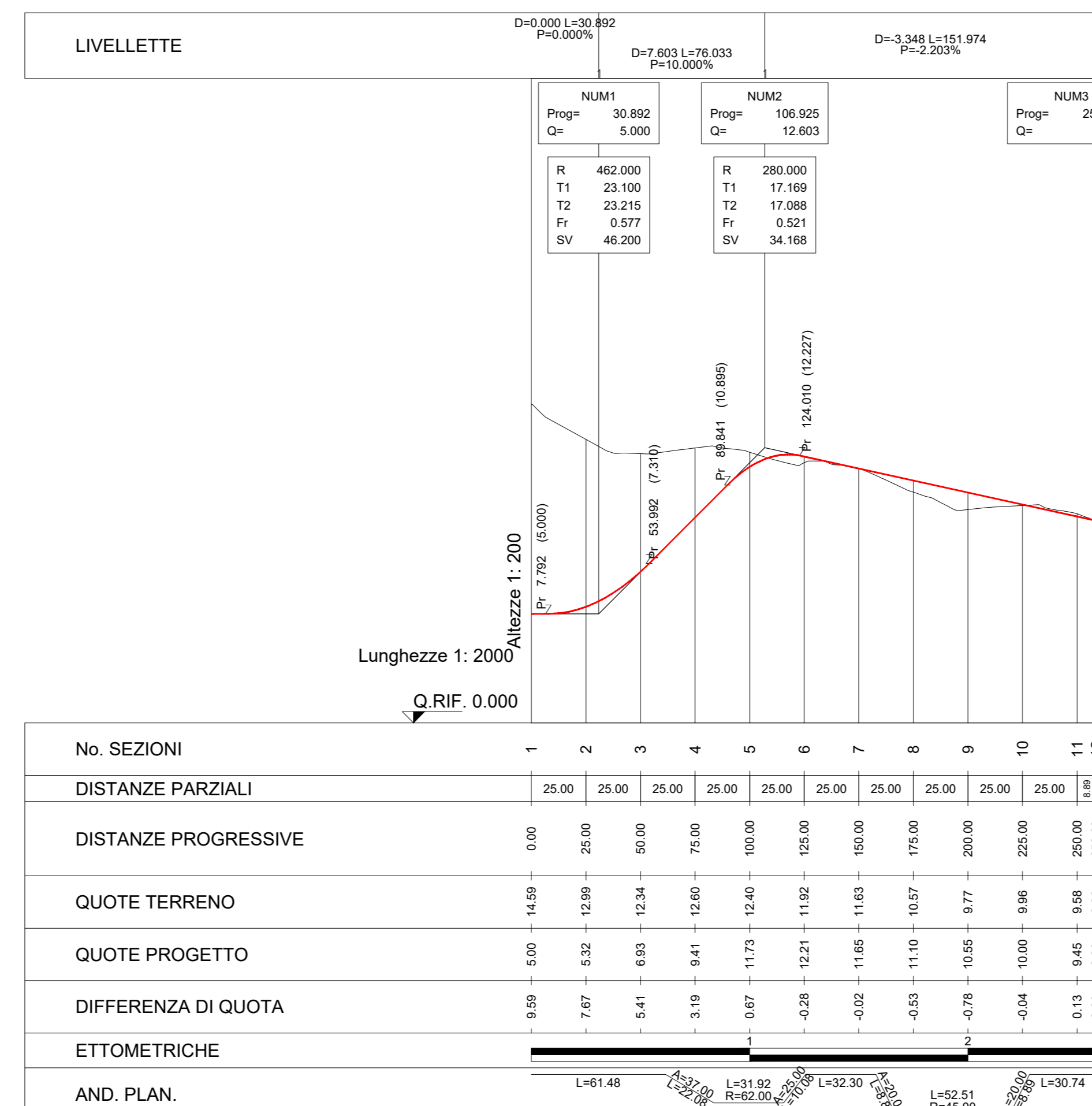
V1	2670244.10 4556151.50	V2	2670328.92 4556103.31	V3	2670429.56 4556129.82	V4	2670421 455620
Ce1	2670337.94 4556169.87	Ce2	2670382.67 4556164.08				
Ce 1	R (m) 62.00 Ac 29.50 T(m) 16.32 Sv (m) 31.92	Ce 2	R (m) 45.00 Ac 66.86 T(m) 29.71 Sv (m) 52.51				
V 2	N 1.00 A 37.00 Sv (m) 22.08 Tau (c) 10.20 Dr (m) 0.33 TI 14.75 TK 7.38 Xf (m) 22.01 yf 1.31 xm 11.03 R (m) 62.00	V 3	N 1.00 A 20.00 Sv (m) 8.89 Tau (c) 5.66 Dr (m) 0.07 TI 5.93 TK 2.97 Xf (m) 8.88 yf 0.29 xm 4.44 R (m) 45.00				
V 2	N 1.00 A 25.00 Sv (m) 10.08 Tau (c) 4.66 Dr (m) 0.07 TI 6.72 TK 3.36 Xf (m) 10.07 yf 0.27 xm 5.04 R (m) 62.00	V 3	N 1.00 A 20.00 Sv (m) 8.89 Tau (c) 5.66 Dr (m) 0.07 TI 5.93 TK 2.97 Xf (m) 8.88 yf 0.29 xm 4.44 R (m) 45.00				

V2	2669854.52 4556336.74	V1	2669982.15 4556321.31
----	--------------------------	----	--------------------------

NVP7 - PROFILO LONGITUDINALE
Scala 1:2000/1:200



NVP8 - PROFILO LONGITUDINALE
Scala 1:2000/1:200



COMMITTENTE: **RFI** RETE FERROVIARIA ITALIANA GRUPPO FERROVIE DELLO STATO ITALIANE

PROGETTAZIONE: **ITALFERR** GRUPPO FERROVIE DELLO STATO ITALIANE

NODO DI BARI
U.O. Coordinamento di Sistema e PFTE

PROGETTO PRELIMINARE

NODO DI BARI
BARI NORD - VARIANTE SANTO SPIRITO PALESE

INFRASTRUTTURE STRADALI
Viabilità di accesso ai piazzali
NVP7-NVP8_Viabilità di accesso ai piazzali km 9+780 (GA04)

SCALA: 1:2000/1:200

COMMESSA LOTTO FASE ENTE TIPO DOC. OPERA/DISCIPLINA Progr. REV.

1A7X 00 R 10 L6 1F0005 009 A

Rev.	Descrizione	Redatto	Data	Verificato	Data	Approvato	Data	Autorezzato Data
A	Emissione esecutiva	L. Diest	Luglio 2021	L. Diest	Luglio 2021	L. Diest	Luglio 2021	Luglio 2021

File: in780-1066005009.dwg