










- Quadro d'insieme -

LEGENDA

-  Candidato intermedio in progetto riferito al sodo stradale s.150 AV DC L= 27.983 m
-  Candidato semestrale in progetto riferito 220 AV AC L= 1.338 m
-  Candidato netto in progetto
-  Terzoni entro m. 150 dal cordi d'acqua DLgr. n. 42/2004 art. 142 lett. c
-  Area di influenza archeologica DLgr. n. 42/2004 art. 142 lett. m
-  Area tutelata ai sensi dell'art. 136 del DLgr. n. 42/2004
-  Vincolo idrogeologico Regio Decreto n. 3387/1923
-  Terzoni costati entro m. 300 dalle linee di battaglia DLgr. n. 42/2004 art. 142 lett. a
-  Terzoni convenzionali ai laghi entro m. 300 dalle linee della battaglia DLgr. n. 42/2004 art. 142 lett. b

00	07-2008	PROGETTO DEFINITIVO - S.I.A.	GRUPPA	CAMPANELLA
REV.	DATA	DESCRIZIONE	PREPARIATO	CONTROLLATO APPROVATO

FOUR WIND S.R.L.
 Via Nuovo Mercato n. 49 - 80144 MARANO
 Tel. 081 5410000 - Fax 081 5410001
 e-mail: info@fourwind.it - www.fourwind.it
 P.I./C.F. 08150001000

Project Manager:
 Ing. Vito Aurelio Campanella

Collaboratori:
 Ing. Colangelo Calia
 Dott. Dario Medina

Collaboratori:
 Geom. Colangelo Barilella
 Ing. Salvatore Cocchia
 Dott.ssa Penelope Ladrizzo
 Ing. Daniele Ventura

TAVOLAN N°
 SIATT/ONPAE/001

FOGLIO 4 su 5
 FORNITO ELABORATO: AI

PARCO EOLICO - STRETTO DI SICILIA
 BANCO DI TALBOT

STUDIO DI IMPATTO AMBIENTALE

Carta dei vincoli paesaggistici - tratto orientale

SCALA 1:10.000

SCOSTRUISCE IL PRIMAVERSONI
 SCOSTRUTTO DAL