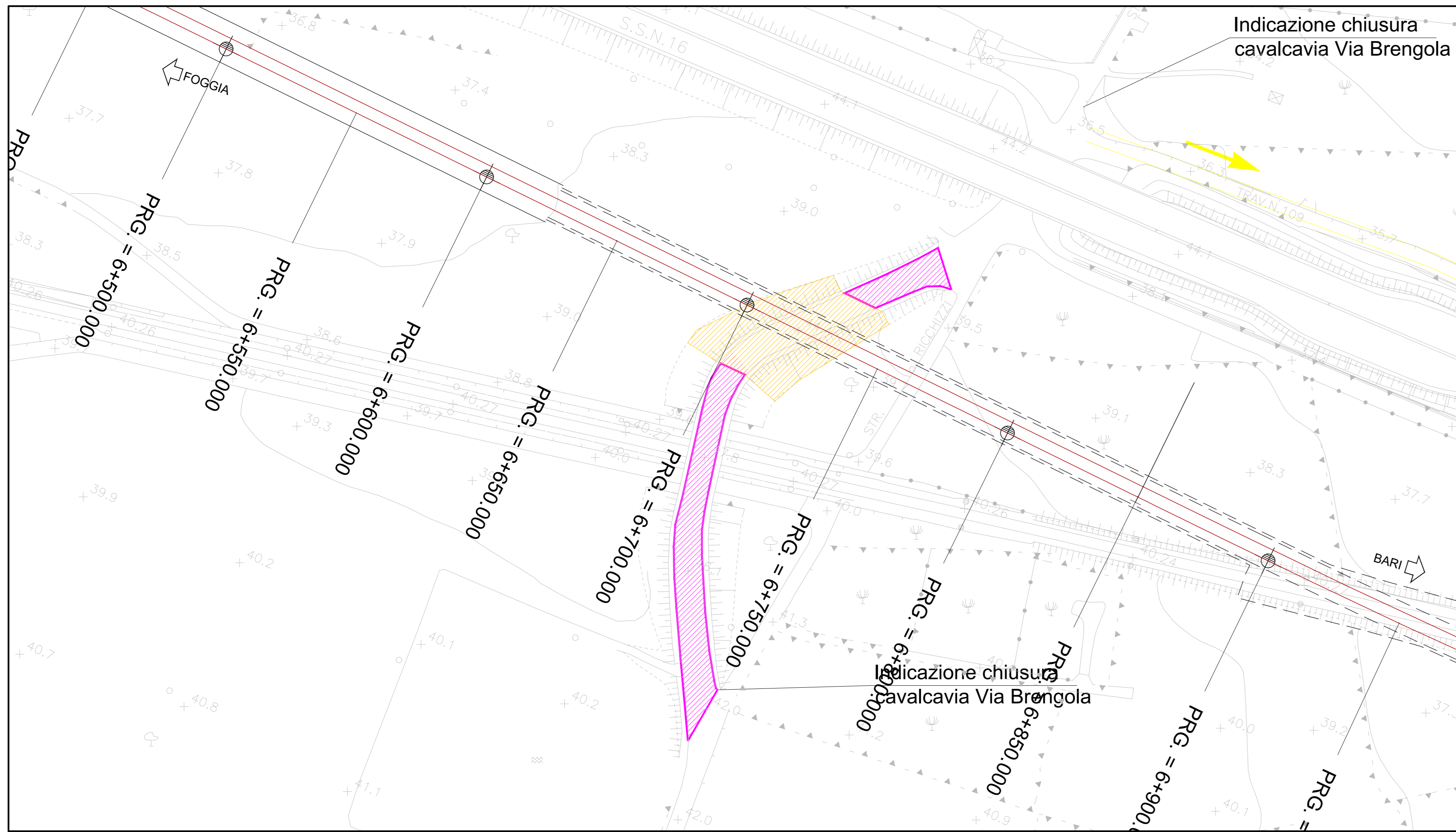
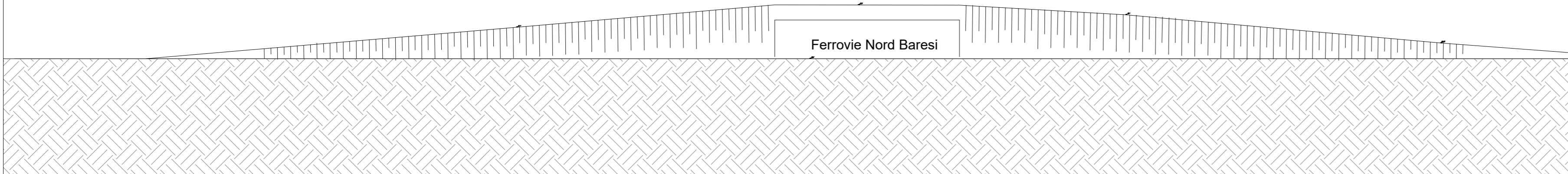


Planimetria Scala 1:1000
 • Chiusura rampe di accesso al cavalcavia di Via di Torre Brengola
 • Scavo rilevato stradale

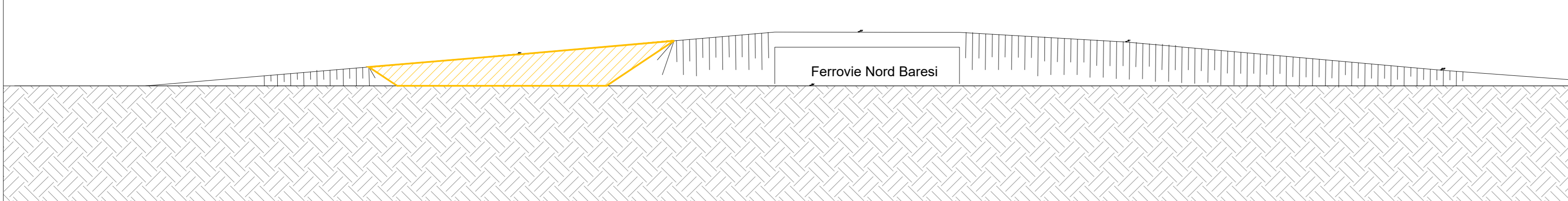


SEZIONI SCALA 1:500

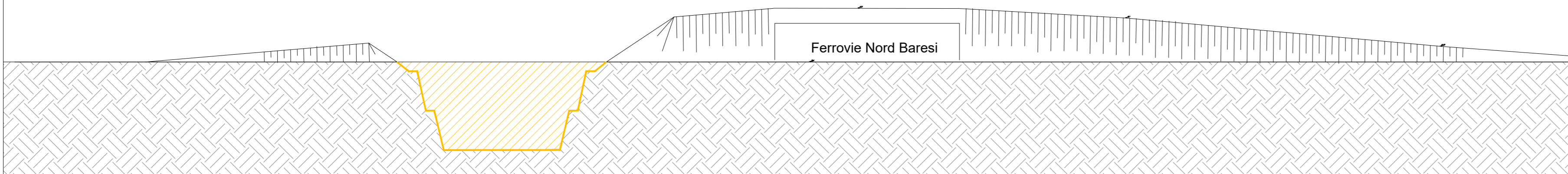
• Rilevato stradale esistente



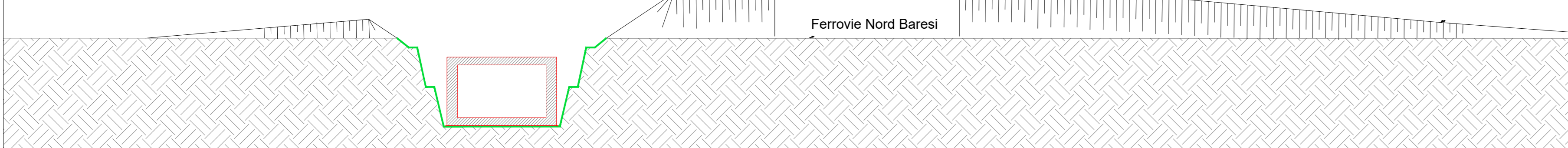
• Scavo rilevato ferroviario



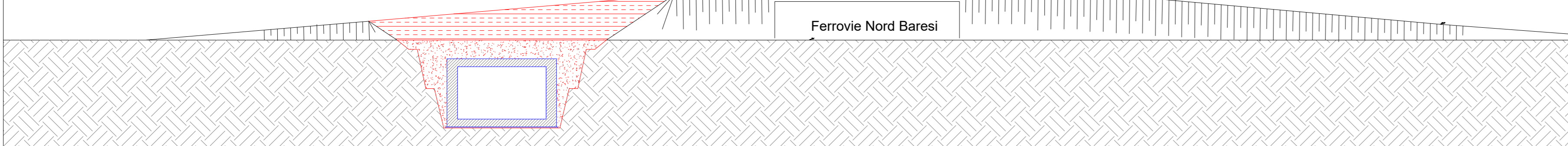
• Scavo trincea



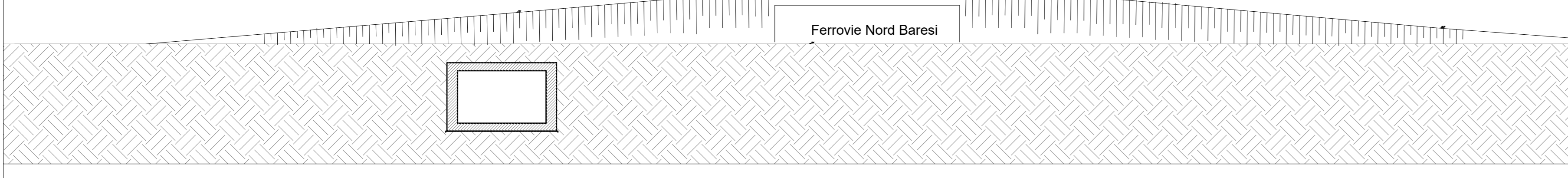
• Costruzione conca galleria GA04



• Riempimento area di scavo
 • Formazione rilevato stradale alleggerito



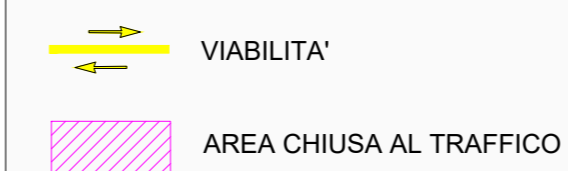
• Ripristino pavimentazione stradale e configurazione finale



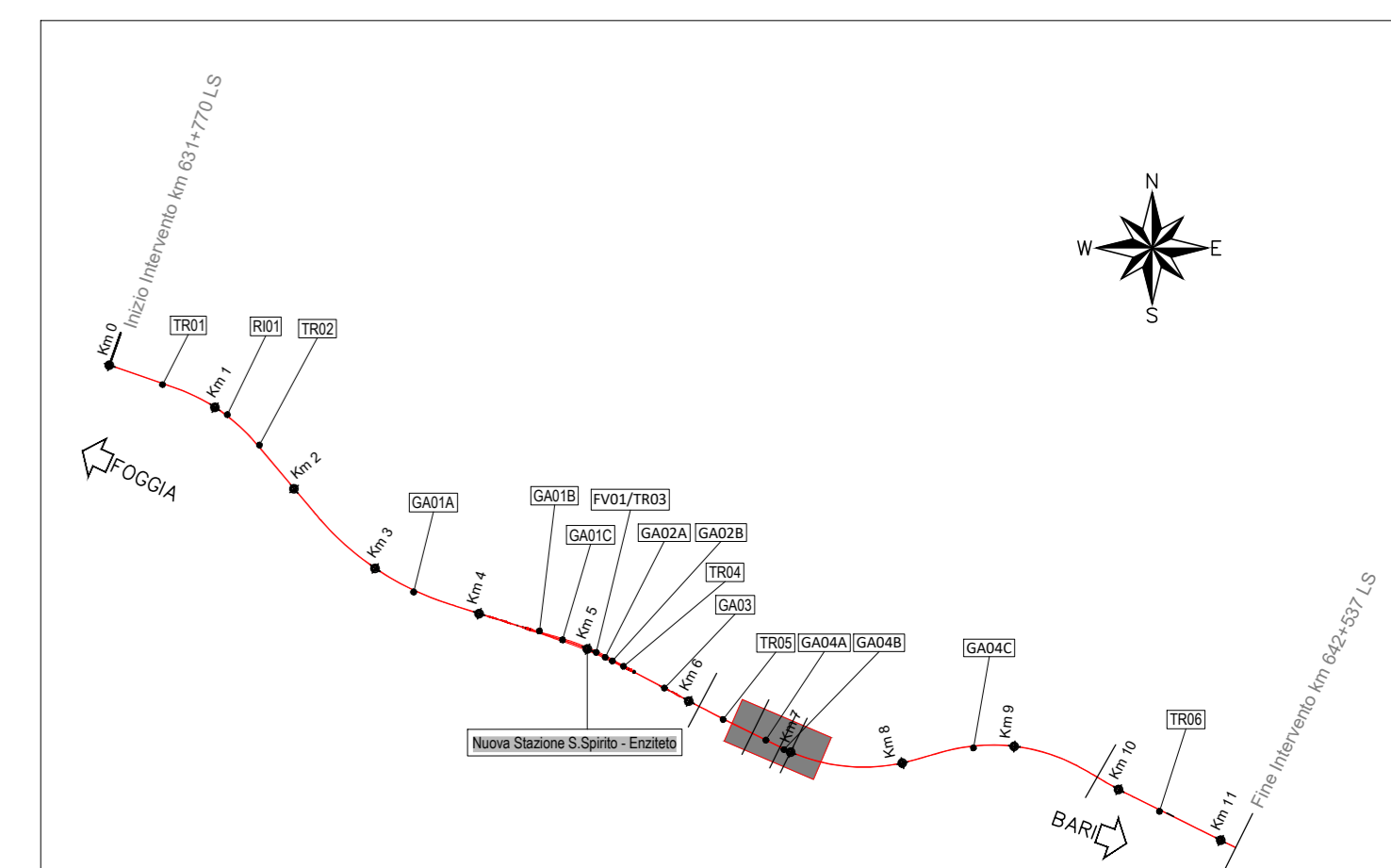
Planimetria Scala 1:5000
 • Chiusura Cavalcavia Via di Torre Brengola
 • Schema viabilità alternativa
 • Scavo rilevato stradale



LEGENDA VIABILITA' ALTERNATIVA IN FASE DI CANTIERE



LEGENDA FASI COSTRUTTIVE



COMMITTENTE:



PROGETTAZIONE:



NODO DI BARI
 U.O. COORDINAMENTO DI SISTEMA E PFTE
 PROGETTO PRELIMINARE
NODO DI BARI
BARI NORD - VARIANTE SANTO SPIRITO PALESE

GALLERIE ARTIFICIALI
 GA04 - Via Torre Brengola
 Fasi costruttive e fasi di traffico

SCALA:

varie

COMMESSA LOTTO FASE ENTE TIPO DOC. OPERA/DISCIPLINA Progr. REV.

IA7X 00 R 10 PZ GA0400 008 A

Rev.	Descrizione	Redatto	Data	Verificato	Data	Approvato	Data	Autorizzato Data
A	Emissione esecutiva	C. Moretti	Lugli 2021	C. Moretti	Lugli 2021	G. Ortaggi	Lugli 2021	G. Ortaggi Lugli 2021

File: ia700-11232ga040008a.dwg