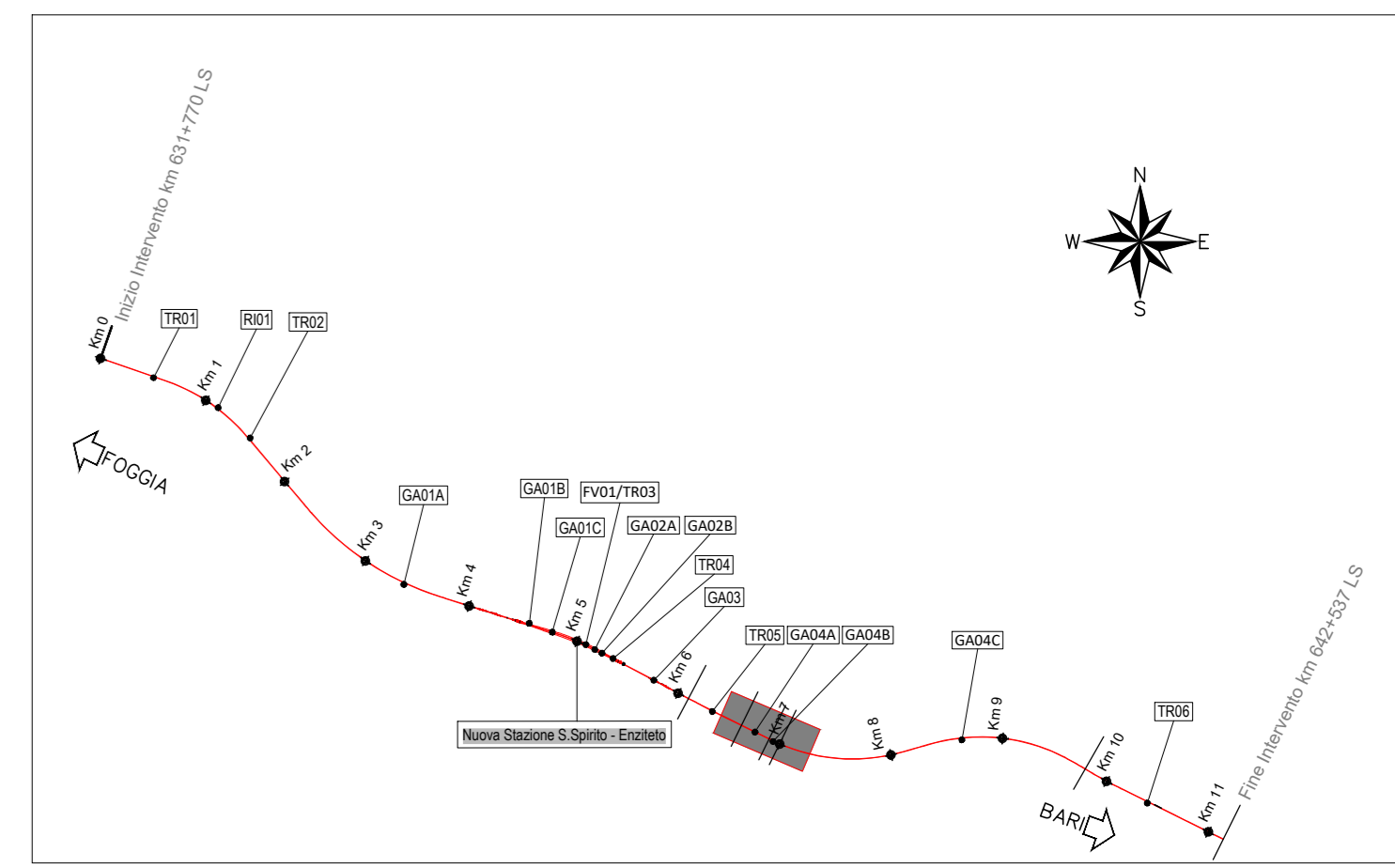
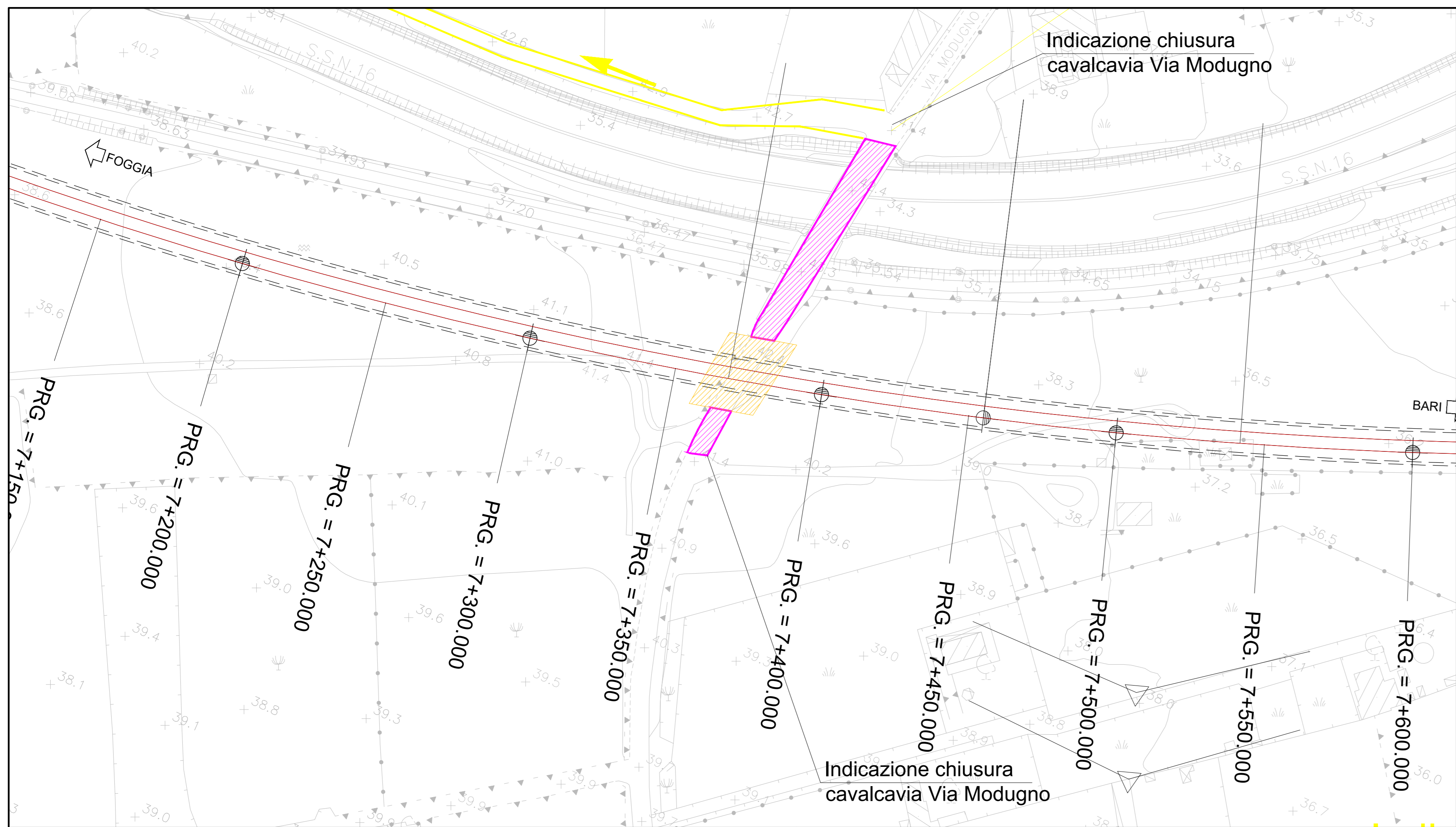



Planimetria Scala 1:1000
 • Chiusura rampe di accesso al cavalcavia di Via Modugno
 • Scavo rilevato stradale

Planimetria Scala 1:5000
 • Chiusura Cavalcavia Via Modugno
 • Schema viabilità alternativa
 • Scavo rilevato stradale

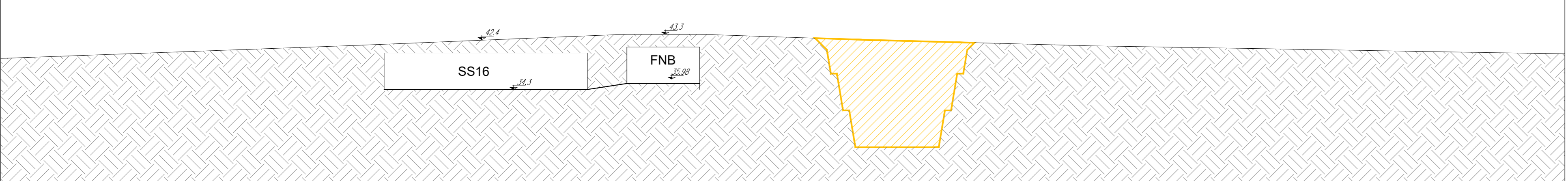


SEZIONI SCALA 1:500

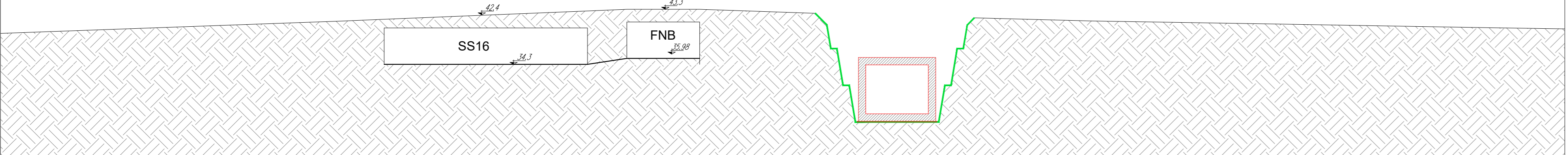
• Rilevato stradale esistente



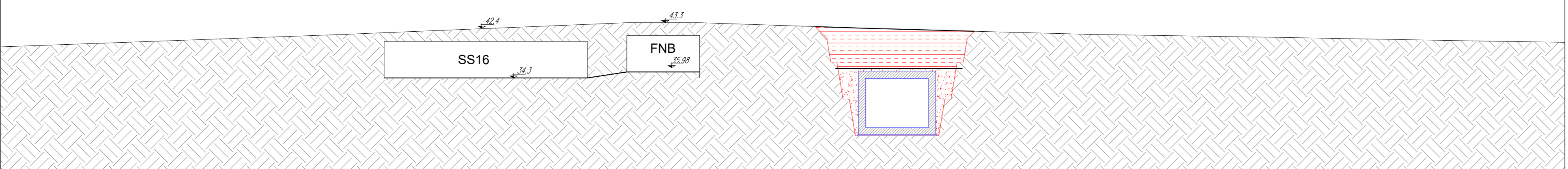
• Scavo trincea



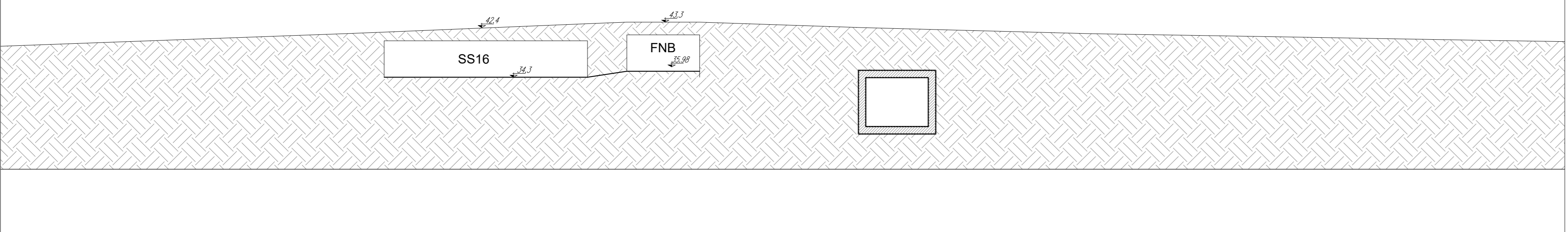
• Costruzione concio galleria GA04



• Riempimento area di scavo
 • Formazione rilevato stradale alleggerito



• Ripristino pavimentazione stradale e configurazione finale



LEGENDA VIABILITA' ALTERNATIVA IN FASE DI CANTIERE
 → VIABILITA'
 ■ AREA CHIUSA AL TRAFFICO

LEGENDA FASI COSTRUTTIVE
 ■ Costruzione
 ■ Provisorio
 ■ Realizzato
 ■ Demolito

COMMITTENTE:

PROGETTAZIONE:

NODO DI BARI
 U.O. COORDINAMENTO DI SISTEMA E PFTE
 PROGETTO PRELIMINARE
NODO DI BARI
BARI NORD - VARIANTE SANTO SPIRITO PALESE

GALLERIE ARTIFICIALI
 GA04 - Via Modugno
 Fasi costruttive e fasi di traffico

SCALA:		varie						
COMMESSA	LOTTO	FASE	ENTE	TIPO DOC.	OPERA/DISCIPLINA	PROGR.	REV.	
IA7X	00	R	10	PZ	GA0400	009	A	
Rev.	Descrizione	Redatto	Data	Verificato	Data	Approvato	Data	Autorizzato Data
A	Emissione esecutiva	C. Merello	Luglio 2021	C. Merello	Luglio 2021	G. Diogeno	Luglio 2021	G. Diogeno Luglio 2021