

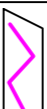


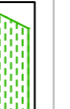





- Quadro d'insieme -

LEGENDA

-  Candidato binario in progetto (tracciato su sede esistente) s.150 AV DC L= 27.583 m
-  Candidato binario in progetto (tracciato 220 AV AC L= 1.339 m)
-  Candidato manico in progetto
-  Termini entro m. 150 dal cono d'acqua D.Lgs. n. 42/2004 art. 142 lett. c
-  Aree di interesse archeologico D.Lgs. n. 42/2004 art. 142 lett. m
-  Aree tutelate ai sensi dell'art. 138 del D.Lgs. n. 42/2004
-  Vincolo idrogeologico Regolamento n. 3537/1923
-  Termini costati entro m. 300 dalle linee di battaglia D.Lgs. n. 42/2004 art. 142 lett. a
-  Termini contenuti ai limiti entro m. 300 dalla linea della battaglia D.Lgs. n. 42/2004 art. 142 lett. b

REV.	DATA	PROGETTO DEFINITO - S.I.A.	DESCRIZIONE	DATA	CAMPANELLA	CAMPANELLA
00	07-2009					

FOUR WIND S.R.L.
 Via Nardo Massimo n. 40 - 80144 Milano
 Tel. n. 02/57497333 - Fax n. 02/57497334
 e-mail: info@fourwind.it - www.fourwind.it
 P.I./CF n. 02546410152

Project Manager:
 Ing. Vito Amelio Campanella

C. & C. Consulting engineering S.r.l.

Collaboratori:
 Ing. Chiogero Cialia
 Dott. Dario Medina

Collaboratori:
 Genm. Chiogero Barileta
 Ing. Salvatore Cocchia
 Dott.ssa Bernadetta Lubizzo
 Ing. Daniele Ventura

TAVOLAN n°
 SLIATT/0VPAE/001

FOUR WIND S.R.L.
 FOGRAMTO ELABORATO: AI
 REV. /00

PARCO EOLICO - STRETTO DI SICILIA
 BANCO DI TALBOT

SCALA 1:10.000

STUDIO DI IMPATTO AMBIENTALE
 Carta dei vincoli paesaggistici - tratto orientale

SCOSTRUISCE IL PRIMITIVO
 SCOSTRUISCE IL PRIMITIVO