

COMMITTENTE:



PROGETTAZIONE:



NODO DI BARI
U.O. GEOLOGIA TECNICA, DELL'AMBIENTE E DEL TERRITORIO

PROGETTO PRELIMINARE

NODO DI BARI
BARI NORD - VARIANTE SANTO SPIRITO PALESE

PIANO DI UTILIZZO DEI MATERIALI DI SCAVO

Schede tecniche dei siti di Deposito Finale

SCALA:

-

COMMESSA LOTTO FASE ENTE TIPO DOC. OPERA/DISCIPLINA PROGR. REV.

I A 7 X 00 R 69 SH TA 0000 003 A

Rev.	Descrizione	Regatto	Data	Verificato	Data	Approvato	Data	Autorizzato Data
A	EMISSIONE DEFINITIVA	F. Rocchi	Luglio 2021	D. Bensaadi	Luglio 2021	G. Dimaggio	Luglio 2021	S. Padulisi Luglio 2021

ITALFERR S.p.A.
Ing. Padulisi Sara
Ordine degli Ingegneri di
n. 25827 sez. A

File: IA7X00R69SHTA0000003A.doc

n. Elab.:



PROGETTO PRELIMINARE

NODO DI BARI

BARI NORD - VARIANTE SANTO SPIRITO - PALESE

PIANO DI UTILIZZO DEI MATERIALI DI SCAVO

Schede tecniche dei siti di Deposito Finale

COMMESSA	LOTTO	CODIFICA	DOCUMENTO	REV.	PAG.
IA7X	00	R 69	SH TA 00 00 003	A	2/2

ALLEGATO 1

Manifestazioni di interesse dei siti di deposito finale

ALL. A

INVIO ESCLUSIVAMENTE TRAMITE PEC¹

Spett.le Italferr S.p.A.
GestioneOfferteTerre.italferr@legalmail.it

Oggetto: Progetto Definitivo “NODO DI BARI Completamento, Bari Nord Santo Spirito- Palese”
Gestione dei materiali di scavo – Manifestazione di interesse

Il sottoscritto Francesco Manzi, nato il 15/04/1958 a Bari (BA), residente in Trani (BT) alla Via Statuti Marittimi n. 110,

in qualità di legale rappresentante dell'impresa COL.MA. srl, con sede in Trani (BT) alla Via Barletta S.S. 16 n. 221, C.F./Partita IVA 01037730726, proprietaria del sito denominato “Casarossa” ubicato in Trani (BT) al Foglio 52 e sito denominato “Ponzomirro” ubicato in Trani (BT) al Foglio 50 e Foglio 46.
email: colma@aruba.it, PEC: colma-srl@pec.it

in qualità di proprietario/a del sito denominato “.....”, ubicato in (.....)
ai sensi degli articoli 46 e 47 del D.P.R. 28 dicembre 2000, n. 445 e s.m.i., consapevole delle sanzioni penali previste dall'art. 76 del medesimo D.P.R. n. 445/2000 e s.m.i.,

DICHIARA

- il proprio interesse a recepire **2.200.000 mc** di materiali di scavo che verranno prodotti nell'ambito dei lavori di realizzazione della tratta in oggetto, secondo la previsione temporale di conferimento indicata da Italferr (Mese Anno **2025**);
- che i siti di destinazione in questione sono ubicati nel Comune di Trani (BT), Località: “Casarossa” al Foglio 52, Particelle 10, 11, 12, 14, 131, 132, 13, 15, 35, 156, 153, 154, 155, 157, 158, 95, 94, 114;
“Casarossa 1” al Foglio 52, Particelle 193, 186, 60, 61, 144, 197, 200, 203, 186;
“Casarossa 2” al Foglio 52, Particelle 192, 185, 187, 189, 196, 195, 117;
“Ponzomirro 1” al Foglio 50, Particelle 66, 105 e al Foglio 46, Particelle 107, 126 (122.000 mq);
Destinazione urbanistica (desunta da pianificazione comunale vigente) **Area estrattiva**;

1 Non saranno esaminate eventuali manifestazioni compilate difformemente rispetto ai contenuti del modulo presente e/o trasmesse con modalità e/o tempistiche diverse da quanto indicato

- che i suddetti quantitativi, gestiti in qualità di sottoprodotti secondo il Piano di Utilizzo redatto da Italferr ai sensi del D.P.R. 120/2017, saranno utilizzati nel suddetto sito per interventi di **RIAMBIENTALIZZAZIONE DI CAVA A FOSSA REGOLARMENTE AUTORIZZATA DALLE AUTORITA' COMPETENTI DELLA REGIONE PUGLIA**²;
- che, relativamente all'intervento di utilizzo finale per il quale si manifesta il proprio interesse,
 - si è in possesso di specifico progetto, autorizzato dal con nota del; la Scrivente si impegna a trasmettere tali atti autorizzativi ad Italferr entro 15 gg dalla presente. In caso di possesso di specifico progetto autorizzato, specificare se il sito è autorizzato a ricevere terre:
 - entro i limiti previsti dalla Colonna A, Tabella 1, Allegato 5, Titolo V, parte IV del D. Lgs. 152/06 e s.m.i. per mc;
 - entro i limiti previsti dalla Colonna B, Tabella 1, Allegato 5, Titolo V, parte IV del D. Lgs. 152/06 e s.m.i. per mc;
 - non essendo attualmente disponibile uno specifico progetto autorizzato, con la presente si impegna a conseguire tutte le autorizzazioni, benestare e nulla osta necessari entro e non oltre 90 giorni dalla sottoscrizione dell'eventuale accordo tra le parti. In particolare si prevede di far autorizzare:
 - 1.100.000 mc** entro i limiti previsti dalla Colonna A, Tabella 1, Allegato 5, Titolo V, parte IV del D. Lgs. 152/06 e s.m.i.;
 - 1.100.000 mc** entro i limiti previsti dalla Colonna B, Tabella 1, Allegato 5, Titolo V, parte IV del D. Lgs. 152/06 e s.m.i.;
- che, al fine di attestare la compatibilità ambientale del sito interessato con i materiali di scavo in questione, si rende disponibile a far eseguire ad Italferr S.p.A. dei campionamenti di terreno presso l'area di proprietà;
- che, al fine di consentire gli opportuni approfondimenti da parte di Italferr sul potenziale sito di utilizzo, manifesta la propria disponibilità a fornire ulteriore documentazione tecnico-progettuale che dovesse rendersi necessaria per finalizzare il processo di selezione del sito.

Con l'occasione si forniscono di seguito i riferimenti da contattare per eventuali informazioni:
Dott. Francesco Manzi (tel. 0883/586818, email: colma@aruba.it, PEC: colma-srl@pec.it)³.

Firma
COL.MA. s.r.l.
Via Barletta, S.S.16 n. 221
.....76126 F.R.A.N.I. (BT).....

² Inserire la tipologia di intervento finale (rimodellamento morfologico, riambientalizzazione, riprofilatura di versante, ecc.) e la tipologia di sito (cava a fossa, cava di versante, ecc.)

³ Inserire i riferimenti del referente da contattare per eventuali necessità di informazioni

INVIO ESCLUSIVAMENTE TRAMITE PEC¹

Spett.le Italferr S.p.A.
GestioneOfferteTerre.italferr@legalmail.it

Oggetto: Progetto Definitivo “NODO DI BARI Completamento, Bari Nord Santo Spirito-Palese”

Gestione dei materiali di scavo – Offerta economica

Il sottoscritto Francesco Manzi, nato il 15/04/1958 a Bari (BA), residente in Trani (BT) alla Via Statuti Marittimi n. 110,

in qualità di legale rappresentante dell'impresa COL.MA. srl, con sede in Trani (BT) alla Via Barletta S.S. 16 n. 221, C.F./Partita IVA 01037730726, proprietaria del sito denominato “Casarossa” ubicato in Trani (BT) al Foglio 52 e sito denominato “Ponzomirro” ubicato in Trani (BT) al Foglio 50 e Foglio 46.
email: colma@aruba.it, PEC: colma-srl@pec.it

in qualità di proprietario/a del sito denominato “.....”, ubicato in (.....)

ai sensi degli articoli 46 e 47 del D.P.R. 28 dicembre 2000, n. 445 e s.m.i., consapevole delle sanzioni penali previste dall'art. 76 del medesimo D.P.R. n. 445/2000 e s.m.i.,

CONFERMA

di conoscere ed accettare le condizioni di conferimento del materiale da scavo che verrà prodotto e gestito, con specifico Piano di Utilizzo redatto ai sensi del D.P.R. n 120/2017, nel corso dei lavori “NODO DI BARI Completamento, Bari Nord Santo Spirito-Palese”, già anticipate con nota prot. n. DGCC.VRES.0015617.21.U del 15/02/2021² e meglio dettagliate nello “Schema di Accordo” allegato alla nota ITF trasmessa via PEC in data 22/03/2021³ siglato per preventiva accettazione ed accluso alla presente;

- quanto dallo stesso/a riportato nella “manifestazione di interesse” trasmessa via PEC con nota del 15/02/2021 e, in particolare, la disponibilità a ricevere presso i suddetti siti denominati “Casarossa”, “Casarossa 1”, “Casarossa 2” e “Ponzomirro 1” un quantitativo di materiali fino a un massimo di **2.200.000 m³** (duemilioniduecentomila/00 metri cubi);


e, quindi, DICHIARA

1 Non saranno esaminate eventuali manifestazioni compilate difformemente rispetto ai contenuti del modulo presente e/o trasmesse con modalità e/o tempistiche diverse da quanto indicato

2 Inserire il riferimento alla richiesta di manifestazione di interesse di Italferr

3 Inserire il riferimento alla richiesta di offerta di Italferr

ALL. B

che, per ricevere il materiale da scavo di cui sopra, richiederà il prezzo di € 
tonnellata.

Con l'occasione si forniscono di seguito i riferimenti da contattare per eventuali informazioni:
Dott. Francesco Manzi (tel. 0883/586818, email: colma@aruba.it, PEC: colma-srl@pec.it)⁴.

Si allega:

- Documento di identità in corso di validità

Firma
COL.MA. S.R.L.
Via Barletta S.S. 16 n. 221
.....76125 TRANI (BT).....

⁴ Inserire i riferimenti del referente da contattare per eventuali necessità di informazioni

ALL. A

Spett.le Italferr S.p.A.
GestioneOfferteTerre.italferr@legalmail.it

Oggetto: Progetto Definitivo “NODO DI BARI Completamento, Bari Nord Santo Spirito - Palese”
Gestione dei materiali di scavo – Manifestazione di interesse

Il sottoscritto ROBLES SAVINO nato il 24/11/1987 a BARI ed ivi residente alla Via Brindisi n. 6 Santo Spirito,

- ✓ in qualità di legale rappresentante dell'impresa EREDI ROBLES NICOLA S.R.L., con sede in BITONTO (BA), C.F. e Partita IVA 06735330729, proprietaria del sito denominato “Cava Cicerale”, ubicato in Bitonto (BA)

ai sensi degli articoli 46 e 47 del D.P.R. 28 dicembre 2000, n. 445 e s.m.i., consapevole delle sanzioni penali previste dall'art. 76 del medesimo D.P.R. n. 445/2000 e s.m.i.,

DICHIARA

- il proprio interesse a recepire 2.000.000 mc di materiali di scavo che verranno prodotti nell'ambito dei lavori di realizzazione della tratta in oggetto, secondo la previsione temporale di conferimento indicata da Italferr (Anno 2025);
- che il sito di destinazione in questione è ubicato nel Comune di Bitonto (BA), Località Cicerale, Foglio 16, Particelle 55, 554, 312, 219, 553, 24, 551, 18, 16, 211, 259, 258, 284, 283, 9, 13, 294, 552, 547, 120, 555, 556, 127, 457, 129, 132, 537, 548, 235, 236, 237, 238, 239, 240, 549, 242, 550, 539, Destinazione urbanistica (desunta da pianificazione comunale vigente) E1;
- che i suddetti quantitativi, gestiti in qualità di sottoprodotti secondo il Piano di Utilizzo redatto da Italferr ai sensi del D.P.R. 120/2017, saranno utilizzati nel suddetto sito per interventi di RECUPERO AMBIENTALE DELLA CAVA AUTORIZZATA CON DETERMINA N. 113 DEL 21/05/2013;
- che, relativamente all'intervento di utilizzo finale per il quale si manifesta il proprio interesse,

X si è in possesso di specifico progetto, autorizzato dalla REGIONE PUGLIA, Dipartimento Qualità Urbana, Opere Pubbliche e Paesaggio, Sezione Ciclo Rifiuti e Bonifiche, Servizio Attività Estrattive con Determina Dirigenziale n. 222 del 31/08/2016; la Scrivente trasmette tale atto autorizzativo allegandolo alla presente (All_1_ErediRoblesNicola_DD_222.2016) . In caso di possesso di specifico progetto autorizzato, specificare se il sito è autorizzato a ricevere terre:

X entro i limiti previsti dalla Colonna A, Tabella 1, Allegato 5, Titolo V, parte IV del D. Lgs. 152/06 e s.m.i. per 2.000.000 mc;

- che, al fine di attestare la compatibilità ambientale del sito interessato con i materiali di scavo in questione, si rende disponibile a far eseguire ad Italferr S.p.A. dei campionamenti di terreno presso l'area di proprietà;
- che, al fine di consentire gli opportuni approfondimenti da parte di Italferr sul potenziale sito di utilizzo, manifesta la propria disponibilità a fornire ulteriore documentazione tecnico-progettuale che dovesse rendersi necessaria per finalizzare il processo di selezione del sito.

Con l'occasione si forniscono di seguito i riferimenti da contattare per eventuali informazioni:
ROBLE SAVINO (tel. 080/9293545, e-mail s.robles@erediroblesnicola.it).

Firma
firmato digitalmente ROBLES SAVINO

ALL. B

Spett.le Italferr S.p.A.
GestioneOfferteTerre.italferr@legalmail.it

Oggetto: Progetto Definitivo “NODO DI BARI Completamento, Bari Nord Santo Spirito - Palese”
Gestione dei materiali di scavo – Offerta economica

Il sottoscritto ROBLES SAVINO nato il 24/11/1987 a BARI ed ivi residente alla Via Brindisi n. 6 Santo Spirito,

- ✓ in qualità di legale rappresentante dell'impresa EREDI ROBLES NICOLA S.R.L., con sede in BITONTO (BA), C.F. e Partita IVA 06735330729, proprietaria del sito denominato “Cava Cicerale”, ubicato in Bitonto (BA)


ai sensi degli articoli 46 e 47 del D.P.R. 28 dicembre 2000, n. 445 e s.m.i., consapevole delle sanzioni penali previste dall'art. 76 del medesimo D.P.R. n. 445/2000 e s.m.i.,

CONFERMA

di conoscere ed accettare le condizioni di conferimento del materiale da scavo che verrà prodotto e gestito, con specifico Piano di Utilizzo redatto ai sensi del D.P.R. n 120/2017, nel corso dei lavori “NODO DI BARI Completamento, Bari Nord Santo Spirito - Palese”, già anticipate con nota prot. n. DGCC.VRES.0015617.21.U del 15/02/2021 e meglio dettagliate nello “Schema di Accordo” allegato alla nota ITF trasmessa via PEC in data 17/02/2021 siglato per preventiva accettazione ed accluso alla presente;

- quanto dallo stesso riportato nella “manifestazione di interesse” trasmessa via PEC con nota del 03/03/2021 e, in particolare, la disponibilità a ricevere presso il suddetto sito denominato “Cava Cicerale” un quantitativo di materiali pari a 2.000.000 m³ (duemilioni di metri cubi);

e, quindi, DICHIARA

che, per ricevere il materiale da scavo di cui sopra, richiederà il prezzo di € ) a **tonnellata**.

Con l'occasione si forniscono di seguito i riferimenti da contattare per eventuali informazioni:
ROBLE SAVINO (tel. 080/9293545, e-mail s.robles@erediroblesnicola.it).

Si allega:

- Documento di identità in corso di validità

Firma
firmato digitalmente ROBLES SAVINO



ASACERT
ISO 9001:2008
QUALITY MANAGEMENT SYSTEM

Certificato N° DCT_989_09/441_12_Q



ESTRAZIONE FRANTUMAZIONE E DISTRIBUZIONE DI AGGREGATI LAPIDEI - TRIVELLAZIONE POZZI
LAVORI DI SCAVO E MOVIMENTO TERRA - RECUPERO E RICONVERSIONE

ALL. A

INVIO ESCLUSIVAMENTE TRAMITE PEC¹

Spett.le Italferr S.p.A.

GestioneOfferteTerre.italferr@legalmail.it

Oggetto: Progetto Definitivo "NODO DI BARI Completamento, Bari Nord Santo

Spirito- Palese". Gestione dei materiali di scavo – Manifestazione di interesse.

Il sottoscritto Saverio Di Maso, nato il 25/10/1952 a Bari (BA), residente in Via Alberotanza n. 18, 70125 Bari (BA),

in qualità di legale rappresentante dell'impresa Inerti Sud Srl, con sede in, C.F./Partita IVA 02454050721, proprietaria del sito denominato "Inerti Sud Srl", ubicato in S.S. 96 Km. 113, 70027 Palo del Colle (BA)

in qualità di proprietario/a del sito denominato ".....", ubicato in (.....)

ai sensi degli articoli 46 e 47 del D.P.R. 28 dicembre 2000, n. 445 e s.m.i., consapevole delle sanzioni penali previste dall'art. 76 del medesimo D.P.R. n. 445/2000 e s.m.i.,

DICHIARA

- il proprio interesse a recepire 200.000 mc di materiali di scavo che verranno prodotti nell'ambito dei lavori di realizzazione della tratta in oggetto, secondo la previsione temporale di conferimento indicata da Italferr (Mese Anno 2025);
- che il sito di destinazione in questione è ubicato nel Comune di Palo del Colle (BA), Località Palo del Colle (BA), Località Cenova Foglio 12, Particella 326 (ex 93p), 322 (ex 89p), 96, 152, 153, 166, 91, 92, 150, 151, 121, 90, 84, 77, 139, 140, 239, 175, 241, 186, 240, 138, 187, 170p, 245, 248, 244, 247, 170p, 243, 246, 339 (ex 66p), 97, 171, 234, 351 (ex 233p), 349 (ex 72p), 252, 320 (ex 253p), 324 (ex 148), 33, 86, 147, 78, 79, 223, 181, 76, 144, 118, 231, 73, 145, 229, 230, 165, 120, 68, 69, 71, 217 e 216. Destinazione urbanistica (desunta da pianificazione comunale vigente) Zona agricola di tipo E1 (CAVA ATTIVA DI MATERIALI LAPIDEI);
- che i suddetti quantitativi, gestiti in qualità di sottoprodotti secondo il Piano di Utilizzo redatto da Italferr ai sensi del D.P.R. 120/2017, saranno utilizzati nel suddetto sito per interventi di recupero ambientale²;

¹ Non saranno esaminate eventuali manifestazioni compilate difformemente rispetto ai contenuti del modulo presente e/o trasmesse con modalità e/o tempistiche diverse da quanto indicato

² Inserire la tipologia di intervento finale (rimodellamento morfologico, riambientalizzazione, riprofilatura di versante, ecc.) e la tipologia di sito (cava a fossa, cava di versante, ecc.)



ASACERT
ISO 9001:2008
QUALITY MANAGEMENT SYSTEM

Certificato N° DCT_989_09/441_12_Q



ESTRAZIONE FRANTUMAZIONE E DISTRIBUZIONE DI AGGREGATI LAPIDEI - TRIVELLAZIONE POZZI
LAVORI DI SCAVO E MOVIMENTO TERRA - RECUPERO E RICONVERSIONE

- che, relativamente all'intervento di utilizzo finale per il quale si manifesta il proprio interesse,
 - si è in possesso di specifico progetto, autorizzato dalla Regione Puglia con Det. Dir. N. 221 del 31/08/2016; la Scrivente si impegna a trasmettere tali atti autorizzativi ad Italferr entro 15 gg dalla presente. In caso di possesso di specifico progetto autorizzato, specificare se il sito è autorizzato a ricevere terre:
 - entro i limiti previsti dalla Colonna A, Tabella 1, Allegato 5, Titolo V, parte IV del D. Lgs. 152/06 e s.m.i. per 200.000 mc;
 - entro i limiti previsti dalla Colonna B, Tabella 1, Allegato 5, Titolo V, parte IV del D. Lgs. 152/06 e s.m.i. per mc;
 - non essendo attualmente disponibile uno specifico progetto autorizzato, con la presente si impegna a conseguire tutte le autorizzazioni, benestare e nulla osta necessari entro e non oltre 90 giorni dalla sottoscrizione dell'eventuale accordo tra le parti. In particolare si prevede di far autorizzare:
 - mc entro i limiti previsti dalla Colonna A, Tabella 1, Allegato 5, Titolo V, parte IV del D. Lgs. 152/06 e s.m.i.;
 - mc entro i limiti previsti dalla Colonna B, Tabella 1, Allegato 5, Titolo V, parte IV del D. Lgs. 152/06 e s.m.i.;
- che, al fine di attestare la compatibilità ambientale del sito interessato con i materiali di scavo in questione, si rende disponibile a far eseguire ad Italferr S.p.A. dei campionamenti di terreno presso l'area di proprietà;
- che, al fine di consentire gli opportuni approfondimenti da parte di Italferr sul potenziale sito di utilizzo, manifesta la propria disponibilità a fornire ulteriore documentazione tecnico-progettuale che dovesse rendersi necessaria per finalizzare il processo di selezione del sito.

Con l'occasione si forniscono di seguito i riferimenti da contattare per eventuali informazioni:

Antonio Di Maso (tel. 320/3677354, fax, e-mail info@inertisud.it)⁴.

Firma

INERTI SUD s.r.l.
Il Presidente del C.d.A.
(Saverio Di Maso)

3 Inserire i riferimenti del referente da contattare per eventuali necessità di informazioni

4 Inserire i riferimenti del referente da contattare per eventuali necessità di informazioni



ASACERT
ISO 9001:2008
QUALITY MANAGEMENT SYSTEM

Certificato N° DCT_989_09/441_12_Q



ESTRAZIONE FRANTUMAZIONE E DISTRIBUZIONE DI AGGREGATI LAPIDEI - TRIVELLAZIONE POZZI
LAVORI DI SCAVO E MOVIMENTO TERRA - RECUPERO E RICONVERSIONE

ALL. B

INVIO ESCLUSIVAMENTE TRAMITE PEC¹

Spett.le Italferr S.p.A.
GestioneOfferteTerre.italferr@legalmail.it

Oggetto: Progetto Definitivo “NODO DI BARI Completamento, Bari Nord Santo Spirito- Palese”. Gestione dei materiali di scavo – Offerta economica.

Il sottoscritto Saverio Di Maso, nato il 25/10/1952 a Bari (BA), residente in Via Alberotanza n. 18, 70125 Bari (BA),

- in qualità di legale rappresentante dell'impresa Inerti Sud Srl, con sede in S.S. 96 Km. 113, 70027 Palo del Colle (BA), C.F./Partita IVA 02454050721, proprietaria del sito denominato “Inerti Sud Srl”, ubicato in S.S. 96 Km. 113, 70027 Palo del Colle (BA)
- in qualità di proprietario/a del sito denominato “.....”, ubicato in (.....)

ai sensi degli articoli 46 e 47 del D.P.R. 28 dicembre 2000, n. 445 e s.m.i., consapevole delle sanzioni penali previste dall'art. 76 del medesimo D.P.R. n. 445/2000 e s.m.i.,

CONFERMA

di conoscere ed accettare le condizioni di conferimento del materiale da scavo che verrà prodotto e gestito, con specifico Piano di Utilizzo redatto ai sensi del D.P.R. n 120/2017, nel corso dei lavori “NODO DI BARI Completamento, Bari Nord Santo Spirito-Palese” già anticipate con nota prot. n. DGCC.VRES.0015617.21.U del 15/02/2021 e meglio dettagliate nello “Schema di Accordo” allegato alla nota ITF trasmessa via PEC in data 17/02/2021.² siglato per preventiva accettazione ed accluso alla presente;

- quanto dallo stesso/a riportato nella “manifestazione di interesse” trasmessa via PEC con nota del 22/03/2021 e, in particolare, la disponibilità a ricevere presso il suddetto sito denominato “Inerti Sud Srl” un quantitativo di materiali pari a 200.000 m³ (duecentomila metri cubi);

e, quindi, DICHIARA

¹ Non saranno esaminate eventuali manifestazioni compilate difformemente rispetto ai contenuti del modulo presente e/o trasmesse con modalità e/o tempistiche diverse da quanto indicato

² Inserire il riferimento alla richiesta di offerta di Italferr



ASACERT
ISO 9001:2008
QUALITY MANAGEMENT SYSTEM

Certificato N° DCT_989_09/441_12_Q



ESTRAZIONE FRANTUMAZIONE E DISTRIBUZIONE DI AGGREGATI LAPIDEI - TRIVELLAZIONE POZZI
LAVORI DI SCAVO E MOVIMENTO TERRA - RECUPERO E RICONVERSIONE

che, per ricevere il materiale da scavo di cui sopra, richiederà il prezzo di € [REDACTED]
tonnellata.

Con l'occasione si forniscono di seguito i riferimenti da contattare per eventuali informazioni:
Antonio Di Maso (tel. 320/3677354, fax, e-mail info@inertisud.it)³.

Si allega:

- Documento di identità in corso di validità

Firma

INERTI SUD s.r.l.

Il Presidente del C.d.A.

(Saverio Di Maso)

³ Inserire i riferimenti del referente da contattare per eventuali necessità di informazioni

ALL. A

INVIO ESCLUSIVAMENTE TRAMITE PEC

Spett.le Italferr S.p.A.
GestioneOfferteTerre.italferr@legalmail.it

Oggetto: Progetto Definitivo “NODO DI BARI Completamento, Bari Nord Santo Spirito- Palese”
Gestione dei materiali di scavo – Manifestazione di interesse

Il/La sottoscritto/a Campanale Domenico, nato il 16/04/1953 a Ruvo di Puglia (Ba), residente in Via Enrico De Nicola n. 36, Ruvo di Puglia (Ba),

☞ in qualità di legale rappresentante dell'impresa International Marbles srl, con sede in Via bruno Buozzi n. 29, Ruvo di Puglia (Ba), C.F./Partita IVA 05652310722, proprietaria del sito denominato “Cava Parco Bovi”, ubicato in Agro di Bitonto (Ba) Fg. 144 p.lle 204 e 213


DICHIARA

- il proprio interesse a recepire 150.000 mc di materiali di scavo che verranno prodotti nell'ambito dei lavori di realizzazione della tratta in oggetto, secondo la previsione temporale di conferimento indicata da Italferr (Anno 2025);
- che il sito di destinazione in questione è ubicato nel Comune di Bitonto (Ba), Località Parco Bovi, Foglio 144, Particella 104 e 213, Destinazione urbanistica (desunta da pianificazione comunale vigente) Zona agricola “E”;
- che i suddetti quantitativi, gestiti in qualità di sottoprodotti secondo il Piano di Utilizzo redatto da Italferr ai sensi del D.P.R. 120/2017, saranno utilizzati nel suddetto sito per interventi di recupero ambientale di cava da fossa²;
- che, relativamente all'intervento di utilizzo finale per il quale si manifesta il proprio interesse,

☞ non essendo attualmente disponibile uno specifico progetto autorizzato, con la presente si impegna a conseguire tutte le autorizzazioni, benestare e nulla osta necessari entro e non oltre 90 giorni dalla sottoscrizione dell'eventuale accordo tra le parti. In particolare si prevede di far autorizzare:

1Non saranno esaminate eventuali manifestazioni compilate difformemente rispetto ai contenuti del modulo presente e/o trasmesse con modalità e/o tempistiche diverse da quanto indicato

2Inserire la tipologia di intervento finale (rimodellamento morfologico, riambientalizzazione, riprofilatura di versante, ecc.) e la tipologia di sito (cava a fossa, cava di versante, ecc.)



150.000 mc entro i limiti previsti dalla Colonna A, Tabella 1, Allegato 5, Titolo V, parte IV del D. Lgs. 152/06 e s.m.i.;

- che, al fine di attestare la compatibilità ambientale del sito interessato con i materiali di scavo in questione, si rende disponibile a far eseguire ad Italferr S.p.A. dei campionamenti di terreno presso l'area di proprietà;
- che, al fine di consentire gli opportuni approfondimenti da parte di Italferr sul potenziale sito di utilizzo, manifesta la propria disponibilità a fornire ulteriore documentazione tecnico-progettuale che dovesse rendersi necessaria per finalizzare il processo di selezione del sito.

Con l'occasione si forniscono di seguito i riferimenti da contattare per eventuali informazioni:
Campanale Domenico (tel. 0805796126, cell 3474378316, e-mail marblesrl@hotmail.com)³.

Firma
INTERNATIONAL MARBLES S.R.L.
Via B. Buozzi, 29
70037 RUVO DI PUGLIA (Ba)
Partita IVA 05652310722

³Inserire i riferimenti del referente da contattare per eventuali necessità di informazioni

ALL. B

INVIO ESCLUSIVAMENTE TRAMITE PEC

Spett.le Italferr S.p.A.
GestioneOfferteTerre.italferr@legalmail.it

Oggetto: Progetto Definitivo “NODO DI BARI Completamento, Bari Nord Santo Spirito-
Palese”

Gestione dei materiali di scavo – Offerta economica

Il sottoscritto Campanale Domenico, nato il 16/04/1953 a ruvo di Puglia (Ba), residente in Via Enrico de Nicola n. 36, Ruvo di Puglia (Ba),

☞ in qualità di legale rappresentante dell'impresa International Marble srl, con sede in Via Bruno Buozzi n. 29, Ruvo di Puglia (Ba), C.F./Partita IVA 05652310722, proprietaria del sito denominato “Cava Parco Bovi”, ubicato in agro di Bitonto (Ba), Fg.144 p.lle 204 e 213

ai sensi degli articoli 46 e 47 del D.P.R. 28 dicembre 2000, n. 445 e s.m.i., consapevole delle sanzioni penali previste dall'art. 76 del medesimo D.P.R. n. 445/2000 e s.m.i.,

CONFERMA

di conoscere ed accettare le condizioni di conferimento del materiale da scavo che verrà prodotto e gestito, con specifico Piano di Utilizzo redatto ai sensi del D.P.R. n 120/2017, nel corso dei lavori “Progetto Definitivo NODO DI BARI Completamento, Bari Nord Santo Soiruto- Palese. Gestione dei materiali di scavo”, già anticipate con nota prot. n. DGCC.VRES.0015617.21.U del 15.02.2021² e meglio dettagliate nello “Schema di Accordo” allegato alla nota ITF trasmessa via PEC in data 17/02/2021³ siglato per preventiva accettazione ed accluso alla presente;

- quanto dallo stesso/a riportato nella “manifestazione di interesse” trasmessa via PEC con nota del 17/02/2021 e, in particolare, la disponibilità a ricevere presso il suddetto sito denominato “cava Parco Bovi” un quantitativo di materiali pari a 150.000 m³ (centocinquantamila metri cubi);

e, quindi, DICHIARA

che, per ricevere il materiale da scavo di cui sopra, richiederà il prezzo di € XXXXXXXXXX a tonnellata.


Con l'occasione si forniscono di seguito i riferimenti da contattare per eventuali informazioni:
Campanale Domenico (tel. 0805796126, cell 3474378316, e-mail marblessrl@hotmail.com)⁴.

1Non saranno esaminate eventuali manifestazioni compilate difformemente rispetto ai contenuti del modulo presente e/o trasmesse con modalità e/o tempistiche diverse da quanto indicato

2Inserire il riferimento alla richiesta di manifestazione di interesse di Italferr

3Inserire il riferimento alla richiesta di offerta di Italferr

4Inserire i riferimenti del referente da contattare per eventuali necessità di informazioni



ALL. B

Si allega:

- Documento di identità in corso di validità
- Dichiarazione di manleva⁵

Firma

.....

INTERNATIONAL MARBLES S.R.L.
Via B. Buozzi, 29
70037 RUVO DI PUGLIA (Ba)
Partita IVA 05652310722

⁵Da compilare, laddove il sito sia gestito da un soggetto terzo, a cura del gestore del sito

ALL. A

INVIO ESCLUSIVAMENTE TRAMITE PEC¹

Spett.le Italferr S.p.A.
GestioneOfferteTerre.italferr@legalmail.it

Oggetto: Progetto Definitivo “NODO DI BARI Completamento, Bari Nord Santo Spirito- Palese”
Gestione dei materiali di scavo – Manifestazione di interesse

Il/La sottoscritto/a IURINO COSTANTINO....., nato/a il ...25/01/38..... aGRAVINA IN PUGLIA (BA)..... (.....), residente inGRAVINA IN PUGLIA (BA).....VIALE E. MONTALE N. 28..... (.....),

in qualità di TITOLARE dell'impresa...IURINO COSTANTINO....., con sede inGRAVINA IN PUGLIA (BA).....C/DA GROTTEMARALLO..... (.....), C.F./Partita IVA RNICITN38A25E155S – P.IVA 00267550721..., proprietario del sito denominato “CAVA IURINO COSTANTINO.....”, ubicato in GRAVINA IN PUGLIA (BA) C/DA CAPOTENDA(.....)

ai sensi degli articoli 46 e 47 del D.P.R. 28 dicembre 2000, n. 445 e s.m.i., consapevole delle sanzioni penali previste dall'art. 76 del medesimo D.P.R. n. 445/2000 e s.m.i.,

DICHIARA

- il proprio interesse a recepire 150.000 mc di materiali di scavo che verranno prodotti nell'ambito dei lavori di realizzazione della tratta in oggetto, secondo la previsione temporale di conferimento indicata da Italferr (Mese Anno ...2022);
- che il sito di destinazione in questione è ubicato nel Comune di ...GRAVINA IN PUGLIA (BA).... (....), Località/Via C/DA CAPOTENDA....., Foglio ...82....., Particelle 79-497-499....., Destinazione urbanistica (desunta da pianificazione comunale vigente)...terreno agricolo.;
- che i suddetti quantitativi, gestiti in qualità di sottoprodotti secondo il Piano di Utilizzo redatto da Italferr ai sensi del D.P.R. 120/2017, saranno utilizzati nel suddetto sito per interventi di ...recupero ambientale di cava a fossa.²;
- che, relativamente all'intervento di utilizzo finale per il quale si manifesta il proprio interesse,

1 Non saranno esaminate eventuali manifestazioni compilate difformemente rispetto ai contenuti del modulo presente e/o trasmesse con modalità e/o tempistiche diverse da quanto indicato

2 Inserire la tipologia di intervento finale (rimodellamento morfologico, riambientalizzazione, riprofilatura di versante, ecc.) e la tipologia di sito (cava a fossa, cava di versante, ecc.)

si è in possesso di specifico progetto, autorizzato dalla REGIONE PUGLIA – SERVIZIO ATTIVITA' ESTRATTIVE con nota Prot. N.A00154/03 ago 2011/n.4177 del ...03/11/2011...per coltivazione e recupero ambientale di una cava a fossa...; la Scrivente si impegna a trasmettere tali atti autorizzativi ad Italferr entro 15 gg dalla presente. In caso di possesso di specifico progetto autorizzato, specificare se il sito è autorizzato a ricevere terre:

- X entro i limiti previsti dalla Colonna A, Tabella 1, Allegato 5, Titolo V, parte IV del D. Lgs. 152/06 e s.m.i. per170.000..... mc;
- entro i limiti previsti dalla Colonna B, Tabella 1, Allegato 5, Titolo V, parte IV del D. Lgs. 152/06 e s.m.i. per mc;
- (complessivamente)
- non essendo attualmente disponibile uno specifico progetto autorizzato, con la presente si impegna a conseguire tutte le autorizzazioni, benestare e nulla osta necessari entro e non oltre 90 giorni dalla sottoscrizione dell'eventuale accordo tra le parti. In particolare si prevede di far autorizzare:
 - mc entro i limiti previsti dalla Colonna A, Tabella 1, Allegato 5, Titolo V, parte IV del D. Lgs. 152/06 e s.m.i.;
 - mc entro i limiti previsti dalla Colonna B, Tabella 1, Allegato 5, Titolo V, parte IV del D. Lgs. 152/06 e s.m.i.;

- che, al fine di attestare la compatibilità ambientale del sito interessato con i materiali di scavo in questione, si rende disponibile a far eseguire ad Italferr S.p.A. dei campionamenti di terreno presso l'area di proprietà;
- che, al fine di consentire gli opportuni approfondimenti da parte di Italferr sul potenziale sito di utilizzo, manifesta la propria disponibilità a fornire ulteriore documentazione tecnico-progettuale che dovesse rendersi necessaria per finalizzare il processo di selezione del sito.

Con l'occasione si forniscono di seguito i riferimenti da contattare per eventuali informazioni:
IURINO MICHELE (tel.333/3901962 e-mail [...info....@...futurestones.....it](mailto:info@futurestones.it))³.

Firma



IURINO COSTANTINO
C.da Grottemarallo s.n.
70024 - Gravina in Puglia (BA)
RIVA 60267560721

³ Inserire i riferimenti del referente da contattare per eventuali necessità di informazioni

ALL. B

INVIO ESCLUSIVAMENTE TRAMITE PEC¹

Spett.le Italferr S.p.A.
GestioneOfferteTerre.italferr@legalmail.it

Oggetto: Progetto Definitivo “NODO DI BARI Completamento, Bari Nord Santo Spirito-
Palese”
Gestione dei materiali di scavo – Offerta economica

Il/La sottoscritto/aIURINO COSATANTINO....., nato/a il ...25/01/38..... a ...GRAVINA IN PUGLIA (BA)..... (.....), residente in GRAVINA IN PUGLIA (BA)..... (.....),
X in qualità di titolare dell'impresa IURINO COSTANTINO..., con sede in GRAVINA IN PUGLIA (BA).....C/DA GROTTEMARALLO..... (.....), C.F./Partita IVA RNICN38A25E155S – P. IVA 00267550721....., proprietaria del sito denominato “...CAVA IURINO COSTANTINO...”, ubicato in GRAVINA IN PUGLIA (BA).....C/DA CAPOTENDA(.....)
 in qualità di proprietario/a del sito denominato “.....”, ubicato in (.....)

ai sensi degli articoli 46 e 47 del D.P.R. 28 dicembre 2000, n. 445 e s.m.i., consapevole delle sanzioni penali previste dall'art. 76 del medesimo D.P.R. n. 445/2000 e s.m.i.,

CONFERMA

di conoscere ed accettare le condizioni di conferimento del materiale da scavo che verrà prodotto e gestito, con specifico Piano di Utilizzo redatto ai sensi del D.P.R. n 120/2017, nel corso dei lavori “Progetto Definitivo “NODO DI BARI Completamento, Bari Nord Santo Spirito-

Palese”, già anticipate con nota prot. n. DGCC.VRES.0015617.21.U del ...15/02/2021..... e meglio dettagliate nello “Schema di Accordo” allegato alla nota ITF trasmessa via PEC in data ...17/02/2021.....² siglato per preventiva accettazione ed accluso alla presente;

- quanto dallo stesso/a riportato nella “manifestazione di interesse” trasmessa via PEC con nota del 17/02/2021. e, in particolare, la disponibilità a ricevere presso il suddetto sito denominato “CAVA IURINO COSTANTINO C/DA CAPOTENDA IN GRAVINA IN PUGLIA (BA).” un quantitativo di materiali pari a150.000..... m³ (..... metri cubi);

¹ Non saranno esaminate eventuali manifestazioni compilate difformemente rispetto ai contenuti del modulo presente e/o trasmesse con modalità e/o tempistiche diverse da quanto indicato

² Inserire il riferimento alla richiesta di offerta di Italferr

ALL. B

e, quindi, DICHIARA

che, per ricevere il materiale da scavo di cui sopra, richiederà il prezzo di
...EURO nellata.

Con l'occasione si forniscono di seguito i riferimenti da contattare per eventuali informazioni:
IURINO MICHELE (tel. 333/3901962, fax, e-mail [...info...@futurestones...it](mailto:info@futurestones.it))³.

Si allega Documento di identità in corso di validità

Firma



3 Inserire i riferimenti del referente da contattare per eventuali necessità di informazioni

ALL. A

INVIO ESCLUSIVAMENTE TRAMITE PEC¹

Spett.le Italferr S.p.A.
GestioneOfferteTerre.italferr@legalmail.it

Oggetto: Progetto Definitivo “NODO DI BARI Completamento, Bari Nord Santo Spirito- Palese”
Gestione dei materiali di scavo – Manifestazione di interesse

Il/La sottoscritto/a IURINO COSTANTINO....., nato/a il ...25/01/38..... aGRAVINA IN PUGLIA (BA)..... (.....), residente inGRAVINA IN PUGLIA (BA).....VIALE E. MONTALE N. 28..... (.....),

in qualità di TITOLARE dell'impresa...IURINO COSTANTINO....., con sede inGRAVINA IN PUGLIA (BA).....C/DA GROTTEMARALLO..... (.....), C.F./Partita IVA RNICTN38A25E155S – P.IVA 00267550721..., proprietario del sito denominato “EX CAVA IURINO.....”, ubicato in GIOIA DEL COLLE (BA) C/DA MILANO(.....)

ai sensi degli articoli 46 e 47 del D.P.R. 28 dicembre 2000, n. 445 e s.m.i., consapevole delle sanzioni penali previste dall'art. 76 del medesimo D.P.R. n. 445/2000 e s.m.i.,

DICHIARA

- il proprio interesse a recepire 50.000 mc di materiali di scavo che verranno prodotti nell'ambito dei lavori di realizzazione della tratta in oggetto, secondo la previsione temporale di conferimento indicata da Italferr (Mese Anno ...);
- che il sito di destinazione in questione è ubicato nel Comune di ...GIOIA DEL COLLE (BA).... (...), Località/Via C/DA MILANO....., Foglio ...31....., Particelle 187-188-190....., Destinazione urbanistica (desunta da pianificazione comunale vigente)...ZONA INDUSTRIALE D/1.;
- che i suddetti quantitativi, gestiti in qualità di sottoprodotti secondo il Piano di Utilizzo redatto da Italferr ai sensi del D.P.R. 120/2017, saranno utilizzati nel suddetto sito per interventi di ...recupero ambientale di ex cava a fossa con rimodellamento morfologico e riambientalizzazione..²;
- che, relativamente all'intervento di utilizzo finale per il quale si manifesta il proprio interesse,

1 Non saranno esaminate eventuali manifestazioni compilate difformemente rispetto ai contenuti del modulo presente e/o trasmesse con modalità e/o tempistiche diverse da quanto indicato

2 Inserire la tipologia di intervento finale (rimodellamento morfologico, riambientalizzazione, riprofilatura di versante, ecc.) e la tipologia di sito (cava a fossa, cava di versante, ecc.)

X non essendo attualmente disponibile uno specifico progetto autorizzato, con la presente si impegna a conseguire tutte le autorizzazioni, benestare e nulla osta necessari entro e non oltre 90 giorni dalla sottoscrizione dell'eventuale accordo tra le parti. In particolare si prevede di far autorizzare:

X50.000..... mc entro i limiti previsti dalla Colonna A, Tabella 1, Allegato 5, Titolo V, parte IV del D. Lgs. 152/06 e s.m.i.;

X50.000..... mc entro i limiti previsti dalla Colonna B, Tabella 1, Allegato 5, Titolo V, parte IV del D. Lgs. 152/06 e s.m.i.;

- che, al fine di attestare la compatibilità ambientale del sito interessato con i materiali di scavo in questione, si rende disponibile a far eseguire ad Italferr S.p.A. dei campionamenti di terreno presso l'area di proprietà;
- che, al fine di consentire gli opportuni approfondimenti da parte di Italferr sul potenziale sito di utilizzo, manifesta la propria disponibilità a fornire ulteriore documentazione tecnico-progettuale che dovesse rendersi necessaria per finalizzare il processo di selezione del sito.

Con l'occasione si forniscono di seguito i riferimenti da contattare per eventuali informazioni:
IURINO MICHELE (tel.333/3901962 e-mail ..info...@...futurestones.....it)³.

Firma



IURINO COSTANTINO
C.da Grottemarallo s.n.
10024 - Gravina in Puglia (BA)
PIVA 02987880791

.....

³ Inserire i riferimenti del referente da contattare per eventuali necessità di informazioni

ALL. B

INVIO ESCLUSIVAMENTE TRAMITE PEC¹

Spett.le Italferr S.p.A.
GestioneOfferteTerre.italferr@legalmail.it

Oggetto: Progetto Definitivo “NODO DI BARI Completamento, Bari Nord Santo Spirito-
Palese”
Gestione dei materiali di scavo – Offerta economica

Il/La sottoscritto/aIURINO COSATANTINO....., nato/a il ...25/01/38..... a ...GRAVINA IN PUGLIA (BA)..... (.....), residente in GRAVINA IN PUGLIA (BA)..... (.....),
X in qualità di titolare dell’impresa IURINO COSTANTINO..., con sede in GRAVINA IN PUGLIA (BA).....C/DA GROTTEMARALLO..... (.....), C.F./Partita IVA RNICN38A25E155S – P. IVA 00267550721....., proprietaria del sito denominato “...EX CAVA IURINO ...”, ubicato in GIOIA DEL COLLE (BA).....C/DA MILANO(.....)
 in qualità di proprietario/a del sito denominato “.....”, ubicato in (.....)

ai sensi degli articoli 46 e 47 del D.P.R. 28 dicembre 2000, n. 445 e s.m.i., consapevole delle sanzioni penali previste dall’art. 76 del medesimo D.P.R. n. 445/2000 e s.m.i.,

CONFERMA

di conoscere ed accettare le condizioni di conferimento del materiale da scavo che verrà prodotto e gestito, con specifico Piano di Utilizzo redatto ai sensi del D.P.R. n 120/2017, nel corso dei lavori “Progetto Definitivo “NODO DI BARI Completamento, Bari Nord Santo Spirito-
Palese” già anticipate con nota prot. n. **DGCC.VRES.0015617.21.U** del ...15/02/2021.....² e meglio dettagliate nello “Schema di Accordo” allegato alla nota ITF trasmessa via PEC in data ...17/02/2021.....³ siglato per preventiva accettazione ed accluso alla presente;
- quanto dallo stesso/a riportato nella “manifestazione di interesse” trasmessa via PEC con nota del 17/02/2021. e, in particolare, la disponibilità a ricevere presso il suddetto sito denominato “EX CAVA IURINO C/DA MILANO IN GIOIA DEL COLLE (BA).” un quantitativo di materiali pari a50.000..... m³ (..... metri cubi);
-

1 Non saranno esaminate eventuali manifestazioni compilate difformemente rispetto ai contenuti del modulo presente e/o trasmesse con modalità e/o tempistiche diverse da quanto indicato

2 Inserire il riferimento alla richiesta di manifestazione di interesse di Italferr

3 Inserire il riferimento alla richiesta di offerta di Italferr

ALL. B

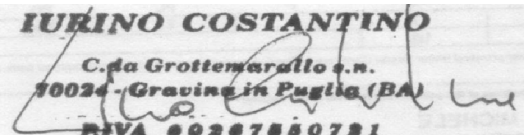
e, quindi, DICHIARA

che, per ricevere il materiale da scavo di cui sopra, richiederà il prezzo di [REDACTED] (€
...EURO [REDACTED] [REDACTED] onnellata.

Con l'occasione si forniscono di seguito i riferimenti da contattare per eventuali informazioni:
IURINO MICHELE (tel. 333/3901962, fax, e-mail ..info...@futurestones...it)⁴.

Si allega **Documento di identità in corso di validità**

Firma



IURINO COSTANTINO
C.da Grottemarallo s.n.
10024 - Gravina in Puglia (BA)
RIVA 60267550721

⁴ Inserire i riferimenti del referente da contattare per eventuali necessità di informazioni

ALL. A

INVIO ESCLUSIVAMENTE TRAMITE PEC¹

Spett.le Italferr S.p.A.
GestioneOfferteTerre.italferr@legalmail.it

Oggetto: Progetto Definitivo “NODO DI BARI Completamento, Bari Nord Santo Spirito- Palese”
Gestione dei materiali di scavo – Manifestazione di interesse

Il/La sottoscritto/aCOSIMO LIUZZI....., nato/a il ...25/09/1946..... aMONOPOLI..... (...BA.), residente inVIA MASACCIO, 5 – MONOPOLI .. (BA),

in qualità di legale rappresentante dell'impresa...LIUZZI CAVE SRL....., con sede inC.DA CHIESA DEI MORTI, 561

.....MONOPOLI..... (...BA.), C.F./Partita IVA

.....07439990727....., proprietaria del sito denominato “.....LIUZZI CAVE.....”, ubicato in C.DA CHIESA DEI MORTI, MONOPOLI ... (...BA)

in qualità di proprietario/a del sito denominato “.....”, ubicato in (.....)

ai sensi degli articoli 46 e 47 del D.P.R. 28 dicembre 2000, n. 445 e s.m.i., consapevole delle sanzioni penali previste dall'art. 76 del medesimo D.P.R. n. 445/2000 e s.m.i.,

DICHIARA

- il proprio interesse a recepire ...**1.000.000,00**.. mc di materiali di scavo che verranno prodotti nell'ambito dei lavori di realizzazione della tratta in oggetto, secondo la previsione temporale di conferimento indicata da Italferr (Mese Anno ...2025.....);
- che il sito di destinazione in questione è ubicato nel Comune diMONOPOLI..... (BA.), Località/Via ...C.DA CHIESA DEI MORTI, MONOPOLI (BA)..., Foglio 17, Particella...38, FOGLIO 25 P.LLE 59, 75, 77, 78, 95, 96, 97, 98....., Destinazione urbanistica (desunta da pianificazione comunale vigente)...Contesti rurali...(AGRICOLA).....;
- che i suddetti quantitativi, gestiti in qualità di sottoprodotti secondo il Piano di Utilizzo redatto da Italferr ai sensi del D.P.R. 120/2017, saranno utilizzati nel suddetto sito per interventi di ...RIPRISTINO AMBIENTALE DI CAVA A FOSSA.....²;

1 Non saranno esaminate eventuali manifestazioni compilate difformemente rispetto ai contenuti del modulo presente e/o trasmesse con modalità e/o tempistiche diverse da quanto indicato

2 Inserire la tipologia di intervento finale (rimodellamento morfologico, riambientalizzazione, riprofilatura di versante, ecc.) e la tipologia di sito (cava a fossa, cava di versante, ecc.)

- che, relativamente all'intervento di utilizzo finale per il quale si manifesta il proprio interesse,
 - si è in possesso di specifico progetto, autorizzato dal con nota del; la Scrivente si impegna a trasmettere tali atti autorizzativi ad Italferr entro 15 gg dalla presente. In caso di possesso di specifico progetto autorizzato, specificare se il sito è autorizzato a ricevere terre:
 - entro i limiti previsti dalla Colonna A, Tabella 1, Allegato 5, Titolo V, parte IV del D. Lgs. 152/06 e s.m.i. per mc;
 - entro i limiti previsti dalla Colonna B, Tabella 1, Allegato 5, Titolo V, parte IV del D. Lgs. 152/06 e s.m.i. per mc;
 - non essendo attualmente disponibile uno specifico progetto autorizzato, con la presente si impegna a conseguire tutte le autorizzazioni, benestare e nulla osta necessari entro e non oltre 90 giorni dalla sottoscrizione dell'eventuale accordo tra le parti. In particolare si prevede di far autorizzare:
 - ...1.000.000,00.. mc entro i limiti previsti dalla Colonna A, Tabella 1, Allegato 5, Titolo V, parte IV del D. Lgs. 152/06 e s.m.i.;
 - mc entro i limiti previsti dalla Colonna B, Tabella 1, Allegato 5, Titolo V, parte IV del D. Lgs. 152/06 e s.m.i.;
- che, al fine di attestare la compatibilità ambientale del sito interessato con i materiali di scavo in questione, si rende disponibile a far eseguire ad Italferr S.p.A. dei campionamenti di terreno presso l'area di proprietà;
- che, al fine di consentire gli opportuni approfondimenti da parte di Italferr sul potenziale sito di utilizzo, manifesta la propria disponibilità a fornire ulteriore documentazione tecnico-progettuale che dovesse rendersi necessaria per finalizzare il processo di selezione del sito.

Con l'occasione si forniscono di seguito i riferimenti da contattare per eventuali informazioni:
 ...VITO LIUZZI (tel. ...3471810762, e-mail amministrazione@liuzzicave.it)³.

Firma

.....

³ Inserire i riferimenti del referente da contattare per eventuali necessità di informazioni

ALL. B

INVIO ESCLUSIVAMENTE TRAMITE PEC¹

Spett.le Italferr S.p.A.
GestioneOfferteTerre.italferr@legalmail.it

Oggetto: Progetto Definitivo “NODO DI BARI Completamento, Bari Nord Santo Spirito-Palese”

Gestione dei materiali di scavo – Offerta economica

Il/La sottoscritto/aCOSIMO LIUZZI....., nato/a il ...25/09/1946..... aMONOPOLI.... (...BA), residente inVIA MASACCIO, 5 – MONOPOLI (...BA...),

in qualità di legale rappresentante dell'impresa...LIUZZI CAVE SRL....., con sede in C.DA CHIESA DEI MORTI, 561 .MONOPOLI..... (...BA..), C.F./Partita IVA07439990727.....proprietaria del sito denominato “.....LIUZZI CAVE.....”, ubicato in C.DA CHIESA DEI MORTI - .MONOPOLI (...BA...)

in qualità di proprietario/a del sito denominato “.....”, ubicato in (.....)

ai sensi degli articoli 46 e 47 del D.P.R. 28 dicembre 2000, n. 445 e s.m.i., consapevole delle sanzioni penali previste dall'art. 76 del medesimo D.P.R. n. 445/2000 e s.m.i.,

CONFERMA

di conoscere ed accettare le condizioni di conferimento del materiale da scavo che verrà prodotto e gestito, con specifico Piano di Utilizzo redatto ai sensi del D.P.R. n 120/2017, nel corso dei lavori “**NODO DI BARI Completamento, Bari Nord Santo Spirito-Palese**”, già anticipate con nota prot. n. **DGCC.VRES.0015617.21.U** del **15.02.2021** e meglio dettagliate nello “Schema di Accordo” allegato alla nota ITF trasmessa via PEC in data **17/02/2021** siglato per preventiva accettazione ed accluso alla presente;

- quanto dallo stesso/a riportato nella “manifestazione di interesse” trasmessa via PEC con nota del ...10/03/2021..... e, in particolare, la disponibilità a ricevere presso il suddetto sito denominato “...LIUZZI CAVE.....” un quantitativo di materiali pari a 1.000.000,00 m³ (.....UN MILIONE. metri cubi);
-

e, quindi, DICHIARA

¹ Non saranno esaminate eventuali manifestazioni compilate difformemente rispetto ai contenuti del modulo presente e/o trasmesse con modalità e/o tempistiche diverse da quanto indicato

ALL. B

che, per ricevere il materiale da scavo di cui sopra, richiederà il prezzo di
(.....) mellata.

Con l'occasione si forniscono di seguito i riferimenti da contattare per eventuali informazioni:
VITO LIUZZI (tel. ...3471810762, e-mail amministrazione@liuzzicave.it)².

Si allega:

- Documento di identità in corso di validità
- Dichiarazione di manleva³

Firma

.....

² Inserire i riferimenti del referente da contattare per eventuali necessità di informazioni

³ Da compilare, laddove il sito sia gestito da un soggetto terzo, a cura del gestore del sito

INVIO ESCLUSIVAMENTE TRAMITE PEC¹

Spett.le Italferr S.p.A.
GestioneOfferteTerre.italferr@legalmail.it

Oggetto: Progetto Definitivo “NODO DI BARI Completamento, Bari Nord Santo Spirito- Palese”
Gestione dei materiali di scavo – Manifestazione di interesse

Il sottoscritto Dott. Giandomenico MALLARDI., nato il 13/09/1979 a BARI (BA.), residente in STRADELLA SAN PASQUALE O TORRE VRUNGOLO, 7 a BARI (BA),

in qualità di legale rappresentante dell'impresa MAC SRL....., con sede in STRADA TRESCA, 86 a BARI (BA), C.F./Partita IVA 07395000727, proprietaria del sito denominato “LOCALITA' PIANTATE”, ubicato in STRADA TRESCA BARI (BA)

in qualità di proprietario/a del sito denominato “.....”, ubicato in (.....)

ai sensi degli articoli 46 e 47 del D.P.R. 28 dicembre 2000, n. 445 e s.m.i., consapevole delle sanzioni penali previste dall'art. 76 del medesimo D.P.R. n. 445/2000 e s.m.i.,

DICHIARA

- il proprio interesse a recepire 2.000.000,00 mc di materiali di scavo che verranno prodotti nell'ambito dei lavori di realizzazione della tratta in oggetto, secondo la previsione temporale di conferimento indicata da Italferr (Mese Anno 2025);
- che il sito di destinazione in questione è ubicato nel Comune di BARI (BA), Località “PIANTATE” Via STRADA TRESCA, Foglio 29 Particella 176, Destinazione urbanistica (desunta da pianificazione comunale vigente)ZONA ATTIVITA' PRIMARIE TIPO A;
- che i suddetti quantitativi, gestiti in qualità di sottoprodotti secondo il Piano di Utilizzo redatto da Italferr ai sensi del D.P.R.. 120/2017, saranno utilizzati nel suddetto sito per interventi di Recupero Ambientale e rimodellamento morfologico, Tipologia del sito Cava a Fossa²;
- che, relativamente all'intervento di utilizzo finale per il quale si manifesta il proprio interesse,

si è in possesso di specifico progetto, autorizzato dallacon nota del; la Scrivente si impegna a trasmettere tali atti autorizzativi ad Italferr entro 15 gg dalla presente. In caso di possesso di specifico progetto autorizzato, specificare se il sito è autorizzato a ricevere terre:

1 Non saranno esaminate eventuali manifestazioni compilate difformemente rispetto ai contenuti del modulo presente e/o trasmesse con modalità e/o tempistiche diverse da quanto indicato

2 Inserire la tipologia di intervento finale (rimodellamento morfologico, riambientalizzazione, riprofilatura di versante, ecc.) e la tipologia di sito (cava a fossa, cava di versante, ecc.)

MAC S.R.L.
L'AMMINISTRATORE UNICO
Dott. Giandomenico MALLARDI

- entro i limiti previsti dalla Colonna A, Tabella 1, Allegato 5, Titolo V, parte IV del D. Lgs. 152/06 e s.m.i. per 1.500.000,00 mc;
- entro i limiti previsti dalla Colonna B, Tabella 1, Allegato 5, Titolo V, parte IV del D. Lgs. 152/06 e s.m.i. per mc;
- × non essendo attualmente disponibile uno specifico progetto autorizzato, con la presente si impegna a conseguire tutte le autorizzazioni, benestare e nulla osta necessari entro e non oltre 90 giorni dalla sottoscrizione dell'eventuale accordo tra le parti. In particolare si prevede di far autorizzare:
 - × 2.000.000,00 mc entro i limiti previsti dalla Colonna A, Tabella 1, Allegato 5, Titolo V, parte IV del D. Lgs. 152/06 e s.m.i.;
 - × 2.000.000,00 mc entro i limiti previsti dalla Colonna B, Tabella 1, Allegato 5, Titolo V, parte IV del D. Lgs. 152/06 e s.m.i.;

- che, al fine di attestare la compatibilità ambientale del sito interessato con i materiali di scavo in questione, si rende disponibile a far eseguire ad Italferr S.p.A. dei campionamenti di terreno presso l'area di proprietà;
- che, al fine di consentire gli opportuni approfondimenti da parte di Italferr sul potenziale sito di utilizzo, manifesta la propria disponibilità a fornire ulteriore documentazione tecnico-progettuale che dovesse rendersi necessaria per finalizzare il processo di selezione del sito.

Con l'occasione si forniscono di seguito i riferimenti da contattare per eventuali informazioni:

Dott. Giantomenico MALLARDI (tel. 335/7864914 fax 0805061839, e-mail dariomallardi@gmail.com ³).

Firma
MAC S.R.L.
AMMINISTRATORE UNICO
Dott. Giantomenico MALLARDI

³ Inserire i riferimenti del referente da contattare per eventuali necessità di informazioni

ALL. B

INVIO ESCLUSIVAMENTE TRAMITE PEC¹

Spett.le Italferr S.p.A.
GestioneOfferteTerre.italferr@legalmail.it

Oggetto: Progetto Definitivo “NODO DI BARI Completamento, Bari Nord Santo Spirito-
Palese”
Gestione dei materiali di scavo – Offerta economica

Il sottoscritto Dott. Giandomenico MALLARDI, nato il 13/09/1979 a BARI (BA), residente in STRADELLA SAN PASQUALE O TORRE VRUNGOLO, 7 a BARI (BA),

- in qualità di legale rappresentante dell'impresa MAC SRL con sede in STRADA TRESCA, 86 a BARI (BA), C.F./Partita IVA 07395000727, proprietaria del sito denominato “LOCALITA' PIANTATE”, ubicato in STRADA TRESCA, a BARI (BA)
- in qualità di proprietario/a del sito denominato “.....”, ubicato in (.....)

ai sensi degli articoli 46 e 47 del D.P.R. 28 dicembre 2000, n. 445 e s.m.i., consapevole delle sanzioni penali previste dall'art. 76 del medesimo D.P.R. n. 445/2000 e s.m.i.,

CONFERMA

di conoscere ed accettare le condizioni di conferimento del materiale da scavo che verrà prodotto e gestito, con specifico Piano di Utilizzo redatto ai sensi del D.P.R. n 120/2017, nel corso dei lavori “NODO DI BARI Completamento, Bari Nord Santo Spirito- Palese”, già anticipate con nota prot. n. : DGCC.VRES.0015617.21.U del 15/02/2021 e meglio dettagliate nello “Schema di Accordo” allegato alla nota ITF trasmessa via PEC in data 17/02/2021² siglato per preventiva accettazione ed accluso alla presente;

- quanto dallo stesso riportato nella “manifestazione di interesse” trasmessa via PEC con nota del 17/02/2021 e, in particolare, la disponibilità a ricevere presso il suddetto sito denominato “LOCALITA' PIANTATE” un quantitativo di materiali pari a 2.000.000,00 m³ (DUEMILIONI/00 metri cubi);
-

e, quindi, DICHIARA

MAC S.R.L.
L'AMMINISTRATORE UNICO
Dott. Giandomenico MALLARDI

¹ Non saranno esaminate eventuali manifestazioni compilate difformemente rispetto ai contenuti del modulo presente e/o trasmesse con modalità e/o tempistiche diverse da quanto indicato

² Inserire il riferimento alla richiesta di offerta di Italferr

ALL. B


che, per ricevere il materiale da scavo di cui sopra, richiederà il prezzo di [REDACTED] a **tonnellata.**

Con l'occasione si forniscono di seguito i riferimenti da contattare per eventuali informazioni:
Dott. Giandomenico MALLARDI (tel. 3357864914 fax 080/5061839, e-mail dariomallardi@gmail.com ³.

Si allega:

- Documento di identità in corso di validità
- Dichiarazione di manleva⁴

MAC S.R.L.
L'AMMINISTRATORE UNICO
Dott. Giandomenico MALLARDI
Firma



³ Inserire i riferimenti del referente da contattare per eventuali necessità di informazioni

⁴ Da compilare, laddove il sito sia gestito da un soggetto terzo, a cura del gestore del sito

ALL. A

INVIO ESCLUSIVAMENTE TRAMITE PEC¹

Spett.le Italferr S.p.A.
GestioneOfferteTerre.italferr@legalmail.it

Oggetto: Progetto Definitivo "NODO DI BARI Completamento, Bari Nord Santo Spirito- Palese"
Gestione dei materiali di scavo – Manifestazione di interesse

Il/La sottoscritto/a Geom. Rocco MALLARDI, nato il 28/04/1948 a SAMMICHELE DI BARI (BA), residente in CORSO A. DE GASPERI, 453/C a BARI(BA),

X in qualità di legale rappresentante dell'impresa MA.FRA.SRL con sede in STRADA TRESCA, 86 70131 BARI(BA), C.F./Partita IVA 00912470721,

X in qualità di proprietario del sito denominato "LOCALITA' PIANTATE", ubicato in BARI (BA) Foglio 29 Particella 112p – 113p – 114 – 107 – 104 – 141 – 178 – 144 – 145 – 106 – 87 – 86 – 85 – 4 – 3 – 100p – 137p

ai sensi degli articoli 46 e 47 del D.P.R. 28 dicembre 2000, n. 445 e s.m.i., consapevole delle sanzioni penali previste dall'art. 76 del medesimo D.P.R. n. 445/2000 e s.m.i.,

DICHIARA

- il proprio interesse a recepire 2.000.000,00 mc di materiali di scavo che verranno prodotti nell'ambito dei lavori di realizzazione della tratta in oggetto, secondo la previsione temporale di conferimento indicata da Italferr (Mese Anno 2025);
- che il sito di destinazione in questione è ubicato nel Comune di BARI (BA), Località "PIANTATE" Via STRADA TRESCA, Foglio 29 Particella 112p – 113p – 114 – 107 – 104 – 141 – 178 – 144 – 145 – 106 – 87 – 86 – 85 – 4 – 3 – 100p – 137p, Destinazione urbanistica (desunta da pianificazione comunale vigente)ZONA ATTIVITA' PRIMARIE TIPO A;
- che i suddetti quantitativi, gestiti in qualità di sottoprodotti secondo il Piano di Utilizzo redatto da Italferr ai sensi del D.P.R. 120/2017, saranno utilizzati nel suddetto sito per interventi di Recupero Ambientale, Tipologia del sito Cava di Fossa²;
- che, relativamente all'intervento di utilizzo finale per il quale si manifesta il proprio interesse,
 - × si è in possesso di specifico progetto, autorizzato dalla REGIONE PUGLIA ATTIVITA' ESTRATTIVA con nota 444 del 19/10/2020; la Scrivente si impegna a trasmettere tali

¹ Non saranno esaminate eventuali manifestazioni compilate difformemente rispetto ai contenuti del modulo presente e/o trasmesse con modalità e/o tempistiche diverse da quanto indicato

² Inserire la tipologia di intervento finale (rimodellamento morfologico, riambientalizzazione, riprofilatura di versante, ecc.) e la tipologia di sito (cava a fossa, cava di versante, ecc.)

MA.FRA. S.r.l.
L'AMMINISTRATORE UNICO
Geom. ROCCO MALLARDI

atti autorizzativi ad Italferr entro 15 gg dalla presente. In caso di possesso di specifico progetto autorizzato, specificare se il sito è autorizzato a ricevere terre:

entro i limiti previsti dalla Colonna A, Tabella 1, Allegato 5, Titolo V, parte IV del D. Lgs. 152/06 e s.m.i. per ..2.000.000,00... mc;

entro i limiti previsti dalla Colonna B, Tabella 1, Allegato 5, Titolo V, parte IV del D. Lgs. 152/06 e s.m.i. per .2.000.000,00..... mc;

non essendo attualmente disponibile uno specifico progetto autorizzato, con la presente si impegna a conseguire tutte le autorizzazioni, benestare e nulla osta necessari entro e non oltre 90 giorni dalla sottoscrizione dell'eventuale accordo tra le parti. In particolare si prevede di far autorizzare:

..... mc entro i limiti previsti dalla Colonna A, Tabella 1, Allegato 5, Titolo V, parte IV del D. Lgs. 152/06 e s.m.i.;

..... mc entro i limiti previsti dalla Colonna B, Tabella 1, Allegato 5, Titolo V, parte IV del D. Lgs. 152/06 e s.m.i.;

- che, al fine di attestare la compatibilità ambientale del sito interessato con i materiali di scavo in questione, si rende disponibile a far eseguire ad Italferr S.p.A. dei campionamenti di terreno presso l'area di proprietà;
- che, al fine di consentire gli opportuni approfondimenti da parte di Italferr sul potenziale sito di utilizzo, manifesta la propria disponibilità a fornire ulteriore documentazione tecnico-progettuale che dovesse rendersi necessaria per finalizzare il processo di selezione del sito.

Con l'occasione si forniscono di seguito i riferimenti da contattare per eventuali informazioni:

Dott. Giantomenico MALLARDI (tel. 335/7864914 fax 0805061839, e-mail dariomallardi@gmail.com)³.

MA.FRA. S.r.l.
L'AMMINISTRATORE UNICO
Geom. ROCCO MALLARDI

³ Inserire i riferimenti del referente da contattare per eventuali necessità di informazioni

ALL. B

INVIO ESCLUSIVAMENTE TRAMITE PEC¹

Spett.le Italferr S.p.A.
GestioneOfferteTerre.italferr@legalmail.it

Oggetto: Progetto Definitivo “NODO DI BARI Completamento, Bari Nord Santo Spirito-
Palese”
Gestione dei materiali di scavo – Offerta economica

Il/sottoscritto Geom. Rocco MALLARDI, nato il 28/04/1948. a SAMMICHELE DI BARI (BA),
residente in CORSO A. DE GASPERI, 453/C a BARI (BA),

X in qualità di legale rappresentante dell'impresa MA.FRA. SRL, con sede in STRADA
TRESCA, 86 70131 BARI (BA), C.F./Partita IVA 00912470721,

× in qualità di proprietario del sito denominato “LOCALITA' PIANTATE”, ubicato in
BARI (BA) Foglio 29 Particella 112p – 113p – 114 – 107 – 104 – 141 – 178 – 144 –
145 – 106 – 87 – 86 – 85 – 4 – 3 – 100p – 137p

ai sensi degli articoli 46 e 47 del D.P.R. 28 dicembre 2000, n. 445 e s.m.i., consapevole delle sanzioni
penali previste dall'art. 76 del medesimo D.P.R. n. 445/2000 e s.m.i.,

CONFERMA

di conoscere ed accettare le condizioni di conferimento del materiale da scavo che verrà prodotto
e gestito, con specifico Piano di Utilizzo redatto ai sensi del D.P.R. n 120/2017, nel corso dei lavori
““NODO DI BARI Completamento, Bari Nord Santo Spirito- Palese”, già anticipate con nota
prot. n. : **DGCC.VRES.0015617.21.U** del 15/02/2021 e meglio dettagliate nello “Schema di Accordo”
allegato alla nota ITF trasmessa via PEC in data 17/02/2021² siglato per preventiva accettazione
ed accluso alla presente;

- quanto dallo stesso riportato nella “manifestazione di interesse” trasmessa via PEC con nota
del 17/02/2021 e, in particolare, la disponibilità a ricevere presso il suddetto sito denominato
“LOCALITA' PIANTATE” un quantitativo di materiali pari a 2.000.000,00 m³
(DUEMILIONI/00 metri cubi);

e, quindi, **DICHIARA**

MA.FRA S.r.l.
L'AMMINISTRATORE UNICO
Geom. ROCCO MALLARDI

¹ Non saranno esaminate eventuali manifestazioni compilate difformemente rispetto ai contenuti del
modulo presente e/o trasmesse con modalità e/o tempistiche diverse da quanto indicato

² Inserire il riferimento alla richiesta di offerta di Italferr

ALL. B

che, per ricevere il materiale da scavo di cui sopra, richiederà il prezzo di €. [REDACTED] a tonnellata.

Con l'occasione si forniscono di seguito i riferimenti da contattare per eventuali informazioni:
Dott. Gindomenico MALLARDI (tel. 3357864914 fax 080/5061839, e-mail dariomallardi@gmail.com)³.

Si allega:

- Documento di identità in corso di validità
- Dichiarazione di manleva⁴


MA.FRA S.r.l.
L'AMMINISTRATORE UNICO
Geom. ROCCO MALLARDI

³ Inserire i riferimenti del referente da contattare per eventuali necessità di informazioni

⁴ Da compilare, laddove il sito sia gestito da un soggetto terzo, a cura del gestore del sito

INVIO ESCLUSIVAMENTE TRAMITE PEC¹

Spett.le Italferr S.p.A.
GestioneOfferteTerre.italferr@legalmail.it

Oggetto: Progetto Definitivo “NODO DI BARI Completamento, Bari Nord Santo Spirito- Palese”
Gestione dei materiali di scavo – Manifestazione di interesse

Il/La sottoscritto/a Geom. Rocco MALLARDI, nato il 28/04/1948 a SAMMICHELE DI BARI (BA), residente in CORSO A. DE GASPERI, 453/C a BARI(BA),

X in qualità di legale rappresentante dell'impresa MA.FRA.SRL con sede in STRADA TRESCA, 86 70131 BARI(BA), C.F./Partita IVA 00912470721,

X in qualità di proprietario del sito denominato “LOCALITA' PIANTATE”, ubicato in BARI (BA) Foglio 29 Particelle 73 – 97 – 5p – 6p – 71 – 72 – 93 – 94 – 98 – 109 – 115p – 116p – 117p – 121p – 122p – 154p ed in BITRITTO (BA) Foglio 5 Particelle 1p – 2p – 6p – 15 – 60p – 61 – 82 – 83p.

ai sensi degli articoli 46 e 47 del D.P.R. 28 dicembre 2000, n. 445 e s.m.i., consapevole delle sanzioni penali previste dall'art. 76 del medesimo D.P.R. n. 445/2000 e s.m.i.,

DICHIARA

- il proprio interesse a recepire 2.000.000,00 mc di materiali di scavo che verranno prodotti nell'ambito dei lavori di realizzazione della tratta in oggetto, secondo la previsione temporale di conferimento indicata da Italferr (Mese Anno 2025);

che il sito di destinazione in questione è ubicato nel Comune di BARI (BA), “LOCALITA' PIANTATE”, ubicato in BARI (BA) Foglio 29 Particelle 73 – 97 – 5p – 6p – 71 – 72 – 93 – 94 – 98 – 109 – 115p – 116p – 117p – 121p – 122p – 154p ed in BITRITTO (BA) Foglio 5 Particelle 1p – 2p – 6p – 15 – 60p – 61 – 82 – 83p.

- Destinazione urbanistica (desunta da pianificazione comunale vigente) ZONA ATTIVITA' PRIMARIE TIPO A;
- che i suddetti quantitativi, gestiti in qualità di sottoprodotti secondo il Piano di Utilizzo redatto da Italferr ai sensi del D.P.R. 120/2017, saranno utilizzati nel suddetto sito per interventi di Recupero Ambientale, Tipologia del sito Cava di Fossa²;

1 Non saranno esaminate eventuali manifestazioni compilate difformemente rispetto ai contenuti del modulo presente e/o trasmesse con modalità e/o tempistiche diverse da quanto indicato

2 Inserire la tipologia di intervento finale (rimodellamento morfologico, riambientalizzazione, riprofilatura di versante, ecc.) e la tipologia di sito (cava a fossa, cava di versante, ecc.)

- che, relativamente all'intervento di utilizzo finale per il quale si manifesta il proprio interesse,
 - si è in possesso di specifico progetto, autorizzato dallacon nota del; la Scrivente si impegna a trasmettere tali atti autorizzativi ad Italferr entro 15 gg dalla presente. In caso di possesso di specifico progetto autorizzato, specificare se il sito è autorizzato a ricevere terre:
 - entro i limiti previsti dalla Colonna A, Tabella 1, Allegato 5, Titolo V, parte IV del D. Lgs. 152/06 e s.m.i. per..... mc;
 - entro i limiti previsti dalla Colonna B, Tabella 1, Allegato 5, Titolo V, parte IV del D. Lgs. 152/06 e s.m.i. per mc;
 - × non essendo attualmente disponibile uno specifico progetto autorizzato, con la presente si impegna a conseguire tutte le autorizzazioni, benestare e nulla osta necessari entro e non oltre 90 giorni dalla sottoscrizione dell'eventuale accordo tra le parti. In particolare si prevede di far autorizzare:
 - 2.000.000,00..... mc entro i limiti previsti dalla Colonna A, Tabella 1, Allegato 5, Titolo V, parte IV del D. Lgs. 152/06 e s.m.i.;
 - 2.000.000,00..... mc entro i limiti previsti dalla Colonna B, Tabella 1, Allegato 5, Titolo V, parte IV del D. Lgs. 152/06 e s.m.i.;
- che, al fine di attestare la compatibilità ambientale del sito interessato con i materiali di scavo in questione, si rende disponibile a far eseguire ad Italferr S.p.A. dei campionamenti di terreno presso l'area di proprietà;
- che, al fine di consentire gli opportuni approfondimenti da parte di Italferr sul potenziale sito di utilizzo, manifesta la propria disponibilità a fornire ulteriore documentazione tecnico-progettuale che dovesse rendersi necessaria per finalizzare il processo di selezione del sito.

Con l'occasione si forniscono di seguito i riferimenti da contattare per eventuali informazioni:

Dott. Giantomenico MALLARDI (tel. 335/7864914 fax 0805061839, e-mail dariomallardi@gmail.com ³).


MAFRA S.r.l.
 L'AMMINISTRATORE UNICO
 Boccio MALLARDI

³ Inserire i riferimenti del referente da contattare per eventuali necessità di informazioni

ALL. B

INVIO ESCLUSIVAMENTE TRAMITE PEC¹

Spett.le Italferr S.p.A.
GestioneOfferteTerre.italferr@legalmail.it

Oggetto: Progetto Definitivo “NODO DI BARI Completamento, Bari Nord Santo Spirito-
Palese”

Gestione dei materiali di scavo – Offerta economica

Il/sottoscritto Geom. Rocco MALLARDI, nato il 28/04/1948. a SAMMICHELE DI BARI (BA),
residente in CORSO A. DE GASPERI, 453/C a BARI (BA),

X in qualità di legale rappresentante dell'impresa MA.FRA. SRL, con sede in STRADA
TRESCA, 86 70131 BARI (BA), C.F./Partita IVA 00912470721,

× in qualità di proprietario del sito denominato “LOCALITA’ PIANTATE”, ubicato in
BARI (BA) Foglio 29 Particelle 73 – 97 – 5p – 6p – 71 – 72 – 93 – 94 – 98 – 109 –
115p – 116p – 117p – 121p – 122p – 154p ed in BITRITTO (BA) Foglio 5 Particelle 1p
– 2p – 6p – 15 – 60p – 61 – 82 – 83p.

ai sensi degli articoli 46 e 47 del D.P.R. 28 dicembre 2000, n. 445 e s.m.i., consapevole delle sanzioni
penali previste dall'art. 76 del medesimo D.P.R. n. 445/2000 e s.m.i.,

CONFERMA

di conoscere ed accettare le condizioni di conferimento del materiale da scavo che verrà prodotto
e gestito, con specifico Piano di Utilizzo redatto ai sensi del D.P.R. n 120/2017, nel corso dei lavori
“NODO DI BARI Completamento, Bari Nord Santo Spirito- Palese”, già anticipate con nota
prot. n. : **DGCC.VRES.0015617.21.U** del 15/02/2021 e meglio dettagliate nello “Schema di Accordo”
allegato alla nota ITF trasmessa via PEC in data 17/02/2021² siglato per preventiva accettazione
ed accluso alla presente;

- quanto dallo stesso riportato nella “manifestazione di interesse” trasmessa via PEC con nota
del 17/02/2021 e, in particolare, la disponibilità a ricevere presso il suddetto sito denominato
“LOCALITA’ PIANTATE” un quantitativo di materiali pari a 2.000.000,00 m³
(DUEMILIONI/00 metri cubi);

e, quindi, **DICHIARA**

MA.FRA. S.r.l.
L'AMMINISTRATORE UNICO
Geom. ROCCO MALLARDI

¹ Non saranno esaminate eventuali manifestazioni compilate difformemente rispetto ai contenuti del
modulo presente e/o trasmesse con modalità e/o tempistiche diverse da quanto indicato

² Inserire il riferimento alla richiesta di offerta di Italferr

ALL. B

che, per ricevere il materiale da scavo di cui sopra, richiederà il prezzo di €. [REDACTED] a
tonnellata.

Con l'occasione si forniscono di seguito i riferimenti da contattare per eventuali informazioni:
Dott. Gindomenico MALLARDI (tel. 3357864914 fax 080/5061839, e-mail
dariomallardi@gmail.com)³.

Si allega:

- Documento di identità in corso di validità
- Dichiarazione di manleva⁴


MA.FRAIR S.r.l.
L'AMMINISTRATORE UNICO
Germ: ROCCO MALLARDI

³ Inserire i riferimenti del referente da contattare per eventuali necessità di informazioni

⁴ Da compilare, laddove il sito sia gestito da un soggetto terzo, a cura del gestore del sito

INVIO ESCLUSIVAMENTE TRAMITE PEC¹

Spett.le Italferr S.p.A.
GestioneOfferteTerre.italferr@legalmail.it

Oggetto: Progetto Definitivo “NODO DI BARI Completamento, Bari Nord Santo Spirito-Palese”

Gestione dei materiali di scavo – Manifestazione di interesse

Il sottoscritto Direnzo Paolo, nato il 29/03/1979 ad Altamura (Bari), residente in Altamura (Bari) alla Via Mentana 38 c.f. DRNPLA79C29A225H,

in qualità di legale rappresentante dell'impresa **N.E.S. Nuova Ecologica Sud s.r.l.**, con sede legale in Altamura (Ba) alla c.da Serra Ignorante c.s. ed operativa alla S.p. 41 km 10 Zona Industriale Jesce, C.F./Partita IVA 04398550725, proprietaria del sito denominato “Cava NES”, ubicato alla c.da Serra Ignorante c.s. in Altamura (Ba),

in qualità di proprietario/a del sito denominato “.....”, ubicato in (.....)

ai sensi degli articoli 46 e 47 del D.P.R. 28 dicembre 2000, n. 445 e s.m.i., consapevole delle sanzioni penali previste dall'art. 76 del medesimo D.P.R. n. 445/2000 e s.m.i.,

DICHIARA

- il proprio interesse a recepire **250.000 mc** di materiali di scavo che verranno prodotti nell'ambito dei lavori di realizzazione della tratta in oggetto, secondo la previsione temporale di conferimento indicata da Italferr (Anno 2025);
- che il sito di destinazione in questione è ubicato nel Comune di Altamura (Ba), Località Pozzo Rosso c.da Serra Ignorante c.s., Foglio 223, Particella 3-19-20-25-49-53-54-160-185, Destinazione urbanistica (desunta da pianificazione comunale vigente) Area Agricola E1, ed è inserita nel PRAE Piano Recupero Attività Estrattive – Bacino di Completamento BC;
- che i suddetti quantitativi, gestiti in qualità di sottoprodotti secondo il Piano di Utilizzo redatto da Italferr ai sensi del D.P.R. 120/2017, saranno utilizzati nel suddetto sito per interventi di rimodellamento morfologico/recupero ambientale²;
- che, relativamente all'intervento di utilizzo finale per il quale si manifesta il proprio interesse,

¹Non saranno esaminate eventuali manifestazioni compilate difformemente rispetto ai contenuti del modulo presente e/o trasmesse con modalità e/o tempistiche diverse da quanto indicato

²Inserire la tipologia di intervento finale (rimodellamento morfologico, riambientalizzazione, riprofilatura di versante, ecc.) e la tipologia di sito (cava a fossa, cava di versante, ecc.)

si è in possesso di specifico progetto, autorizzato dal con nota del; la Scrivente si impegna a trasmettere tali atti autorizzativi ad Italferr entro 15 gg dalla presente. In caso di possesso di specifico progetto autorizzato, specificare se il sito è autorizzato a ricevere terre:

entro i limiti previsti dalla Colonna A, Tabella 1, Allegato 5, Titolo V, parte IV del D. Lgs. 152/06 e s.m.i. per mc;

entro i limiti previsti dalla Colonna B, Tabella 1, Allegato 5, Titolo V, parte IV del D. Lgs. 152/06 e s.m.i. per mc;

non essendo attualmente disponibile uno specifico progetto autorizzato, con la presente si impegna a conseguire tutte le autorizzazioni, benestare e nulla osta necessari entro e non oltre 90 giorni dalla sottoscrizione dell'eventuale accordo tra le parti. In particolare si prevede di far autorizzare:

..... mc entro i limiti previsti dalla Colonna A, Tabella 1, Allegato 5, Titolo V, parte IV del D. Lgs. 152/06 e s.m.i.;

250.000 mc entro i limiti previsti dalla Colonna B, Tabella 1, Allegato 5, Titolo V, parte IV del D. Lgs. 152/06 e s.m.i.;

- che, al fine di attestare la compatibilità ambientale del sito interessato con i materiali di scavo in questione, si rende disponibile a far eseguire ad Italferr S.p.A. dei campionamenti di terreno presso l'area di proprietà;
- che, al fine di consentire gli opportuni approfondimenti da parte di Italferr sul potenziale sito di utilizzo, manifesta la propria disponibilità a fornire ulteriore documentazione tecnico-progettuale che dovesse rendersi necessaria per finalizzare il processo di selezione del sito.

Con l'occasione si forniscono di seguito i riferimenti da contattare per eventuali informazioni:

ing. Paolo Direnzo (tel. 3333308383 – 0802121346 - fax 0803163103 e-mail: direnzosrl@gmail.com)³.

Firma

NES N.E.S. Nuova Ecologica Sud s.r.l.
Sede Leg.: Contrada Serra Ignorante c.s.
Sede Amm.: S.P. 41 Km 10 Z. Jesce
Nuova Ecologica Sud 70022 ALTAMURA (BA)
C.F./P.IVA: 04398550725
www.nuovaecologicasud.com

³Inserire i riferimenti del referente da contattare per eventuali necessità di informazioni

INVIO ESCLUSIVAMENTE TRAMITE PEC¹

Spett.le Italferr S.p.A.
GestioneOfferteTerre.italferr@legalmail.it

Oggetto: Progetto Definitivo “NODO DI BARI Completamento, Bari Nord Santo Spirito-Palese”

Gestione dei materiali di scavo – Offerta economica

Il sottoscritto **Direnzo Paolo**, nato il 29/03/1979 ad Altamura (Bari), residente in Altamura (Bari) alla Via Mentana 38 c.f. DRNPLA79C29A225H,

in qualità di legale rappresentante dell'impresa **N.E.S. Nuova Ecologica Sud s.r.l.**, con sede legale in Altamura (Ba) alla c.da Serra Ignorante c.s. ed operativa alla S.p. 41 km 10 Zona Industriale Jesce, C.F./Partita IVA 04398550725, proprietaria del sito denominato “Cava di materiale siliceo”, ubicato alla c.da Serra Ignorante c.s. in Altamura (Ba),

in qualità di proprietario/a del sito denominato “.....”, ubicato in (.....)


ai sensi degli articoli 46 e 47 del D.P.R. 28 dicembre 2000, n. 445 e s.m.i., consapevole delle sanzioni penali previste dall'art. 76 del medesimo D.P.R. n. 445/2000 e s.m.i.,

CONFERMA

di conoscere ed accettare le condizioni di conferimento del materiale da scavo che verrà prodotto e gestito, con specifico Piano di Utilizzo redatto ai sensi del D.P.R.n 120/2017, nel corso dei lavori “NODO DI BARI Completamento, Bari Nord Santo Spirito-Palese”, già anticipate con nota prot. n. DGCC.VRES.0015617.21 del 15.02.2021 e meglio dettagliate nello “Schema di Accordo” allegato alla nota ITF trasmessa via PEC in data 17.02.2021 siglato per preventiva accettazione ed accluso alla presente;

- quanto dallo stesso/a riportato nella “manifestazione di interesse” trasmessa via PEC con nota del 17.02.2021 e, in particolare, la disponibilità a ricevere presso il suddetto sito denominato “Cava NES c.da Serra Ignorante” un quantitativo di materiali pari a 250.000 m³ (centocinquantamila metri cubi);

e, quindi, DICHIARA

che, per ricevere il materiale da scavo di cui sopra, richiederà il prezzo di  **tonnellata.**

Con l'occasione si forniscono di seguito i riferimenti da contattare per eventuali informazioni:

¹Non saranno esaminate eventuali manifestazioni compilate difformemente rispetto ai contenuti del modulo presente e/o trasmesse con modalità e/o tempistiche diverse da quanto indicato

ALL. B

ing. Paolo Direnzo (tel. 3333308383 – 0802121346 - fax 0803163103 e-mail:
direnzosl@gmail.com).

Si allega:

- Documento di identità in corso di validità



NES N.E.S. Nuova Ecologica Sud s.r.l.
Sede Leg.: Contrada Serra Ignorante c.s.
Sede Amm.: S.P. 41 Km 10 Z.I. Jescs
Nuova 70022 ALTAMURA (BA)
Ecologica C.F./P.IVA: 04398550725
Sud www.nuovaecologicasud.com

ALL. A

INVIO ESCLUSIVAMENTE TRAMITE PEC¹

Spett.le Italferr S.p.A.
GestioneOfferteTerre.italferr@legalmail.it

Oggetto: Progetto Definitivo "NODO DI BARI Completamento, Bari Nord Santo Spirito- Palese"
Gestione dei materiali di scavo – Manifestazione di interesse

Il/La sottoscritto/a ... OTTOMANO PIETRO, nato/a il
... 03/03/1936 ... a ... RUDGUANO (BA.), residente in
... RUDGUANO (BA.),

in qualità di legale rappresentante dell'impresa ... OTTOMANO FRANTOI S.R.L., con
sede in ... RUDGUANO (BA.),
C.F./Partita IVA ... 02503180727, proprietaria del sito
denominato " ... OTTOMANO FRANTOI S.R.L. ...", ubicato in
... CONTRADA PERSUSO 3, RUDGUANO (BA.)

in qualità di proprietario/a del sito denominato " ... OTTOMANO FRANTOI S.R.L. ...",
ubicato in ... CONTRADA PERSUSO 3, RUDGUANO (BA.)

ai sensi degli articoli 46 e 47 del D.P.R. 28 dicembre 2000, n. 445 e s.m.i., consapevole delle
sanzioni penali previste dall'art. 76 del medesimo D.P.R. n. 445/2000 e s.m.i.,

DICHIARA

- il proprio interesse a recepire 2.000.000 ... mc di materiali di scavo che verranno prodotti nell'ambito dei lavori di realizzazione della tratta in oggetto, secondo la previsione temporale di conferimento indicata da Italferr (Mese Anno 2025...);
- che il sito di destinazione in questione è ubicato nel Comune di ... RUDGUANO (BA), Località/Via CONTRADA PERSUSO 3, Foglio 4, Particella ... 569 - 579, Destinazione urbanistica (desunta da pianificazione comunale vigente) ZONA ... E ... AGRICOLA
- che i suddetti quantitativi, gestiti in qualità di sottoprodotti secondo il Piano di Utilizzo redatto da Italferr ai sensi del D.P.R. 120/2017, saranno utilizzati nel suddetto sito per interventi di ... RICOSTRUZIONE ... CAVA ...?; A FOSSA

1 Non saranno esaminate eventuali manifestazioni compilate difformemente rispetto ai contenuti del modulo presente e/o trasmesse con modalità e/o tempistiche diverse da quanto indicato

2 Inserire la tipologia di intervento finale (rimodellamento morfologico, riambientalizzazione, riprofilatura di versante, ecc.) e la tipologia di sito (cava a fossa, cava di versante, ecc.)

- che, relativamente all'intervento di utilizzo finale per il quale si manifesta il proprio interesse,
 - si è in possesso di specifico progetto, autorizzato dal con nota del; la Scrivente si impegna a trasmettere tali atti autorizzativi ad Italferr entro 15 gg dalla presente. In caso di possesso di specifico progetto autorizzato, specificare se il sito è autorizzato a ricevere terre:
 - entro i limiti previsti dalla Colonna A, Tabella 1, Allegato 5, Titolo V, parte IV del D. Lgs. 152/06 e s.m.i. per mc;
 - entro i limiti previsti dalla Colonna B, Tabella 1, Allegato 5, Titolo V, parte IV del D. Lgs. 152/06 e s.m.i. per mc;
 - non essendo attualmente disponibile uno specifico progetto autorizzato, con la presente si impegna a conseguire tutte le autorizzazioni, benestare e nulla osta necessari entro e non oltre 90 giorni dalla sottoscrizione dell'eventuale accordo tra le parti. In particolare si prevede di far autorizzare:
 - mc entro i limiti previsti dalla Colonna A, Tabella 1, Allegato 5, Titolo V, parte IV del D. Lgs. 152/06 e s.m.i.;
 - 2.000.000 mc entro i limiti previsti dalla Colonna B, Tabella 1, Allegato 5, Titolo V, parte IV del D. Lgs. 152/06 e s.m.i.;
- che, al fine di attestare la compatibilità ambientale del sito interessato con i materiali di scavo in questione, si rende disponibile a far eseguire ad Italferr S.p.A. dei campionamenti di terreno presso l'area di proprietà;
- che, al fine di consentire gli opportuni approfondimenti da parte di Italferr sul potenziale sito di utilizzo, manifesta la propria disponibilità a fornire ulteriore documentazione tecnico-progettuale che dovesse rendersi necessaria per finalizzare il processo di selezione del sito.

Con l'occasione si forniscono di seguito i riferimenti da contattare per eventuali informazioni:

OTTOMANO NICOLA (tel. 3479521401, fax, e-mail oemmercolcostanzi@libero.it)³.

Firma


³ Inserire i riferimenti del referente da contattare per eventuali necessità di informazioni

ALL. B

INVIO ESCLUSIVAMENTE TRAMITE PEC¹

Spett.le Italferr S.p.A.
GestioneOfferteTerre.italferr@legalmail.it

Oggetto: Progetto Definitivo “NODO DI BARI Completamento, Bari Nord Santo Spirito-Palese”

Gestione dei materiali di scavo – Offerta economica

Il/La sottoscritto/a OTTOMANO PIETRO, nato/a il 03/03/1934 a PUNGUANO (.BA.), residente in VIA MOLA 101, PUNGUANO (.BA.),

in qualità di legale rappresentante dell'impresa OTTOMANO FRANTOI S.R.L., con sede in CONTRADA PETRUSSO 3, PUNGUANO (.BA.), C.F./Partita IVA 02503180727, proprietaria del sito denominato “OTTOMANO FRANTOI S.R.L.”, ubicato in CONTRADA PETRUSSO 3, PUNGUANO (.BA.)

in qualità di proprietario/a del sito denominato “OTTOMANO FRANTOI S.R.L.”, ubicato in CONTRADA PETRUSSO 3, PUNGUANO (.BA.)

ai sensi degli articoli 46 e 47 del D.P.R. 28 dicembre 2000, n. 445 e s.m.i., consapevole delle sanzioni penali previste dall'art. 76 del medesimo D.P.R. n. 445/2000 e s.m.i.,

CONFERMA

di conoscere ed accettare le condizioni di conferimento del materiale da scavo che verrà prodotto e gestito, con specifico Piano di Utilizzo redatto ai sensi del D.P.R. n 120/2017, nel corso dei lavori “NODO DI BARI COMPLETAMENTO BARI NORD S.SPIRITO-PALESE”, già anticipate con nota prot. n. 0015617/21 del 15/01/2021.....² e meglio dettagliate nello “Schema di Accordo” allegato alla nota ITF trasmessa via PEC in data 15/01/2021.....³ siglato per preventiva accettazione ed accluso alla presente;

- quanto dallo stesso/a riportato nella “manifestazione di interesse” trasmessa via PEC con nota del 17/01/2021 e, in particolare, la disponibilità a ricevere presso il suddetto sito denominato “OTTOMANO FRANTOI S.R.L.” un quantitativo di materiali pari a 2.000.000 m³ (DUE MILIONI di metri cubi);

-

1 Non saranno esaminate eventuali manifestazioni compilate difformemente rispetto ai contenuti del modulo presente e/o trasmesse con modalità e/o tempistiche diverse da quanto indicato

2 Inserire il riferimento alla richiesta di manifestazione di interesse di Italferr

3 Inserire il riferimento alla richiesta di offerta di Italferr

ALL. B

e, quindi, DICHIARA


che, per ricevere il materiale da scavo di cui sopra, richiederà il prezzo di €....
.....nnellata.

Con l'occasione si forniscono di seguito i riferimenti da contattare per eventuali informazioni:

OTTAVIANO ...NICOLA..... (tel. 3479522402..., fax, e-mail
oemmuolsestunapi...@...Libero...it)⁴.

Si allega:

- Documento di identità in corso di validità
- Dichiarazione di manleva⁵

Firma


⁴ Inserire i riferimenti del referente da contattare per eventuali necessità di informazioni
⁵ Da compilare, laddove il sito sia gestito da un soggetto terzo, a cura del gestore del sito

ALL. A

INVIO ESCLUSIVAMENTE TRAMITE PEC¹

Spett.le Italferr S.p.A.
GestioneOfferteTerre.italferr@legalmail.it

Oggetto: Progetto Definitivo “NODO DI BARI Completamento, Bari Nord Santo Spirito-Palese”

Gestione dei materiali di scavo – Manifestazione di interesse

Il sottoscritto Mario Ventura, nato il 19/01/1986 a Trani (BT), residente in Trani (BT) al Corso Alcide de Gasperi n. 49/b,

in qualità di legale rappresentante dell'impresa VENTURA s.r.l. , con sede in Trani (BT), alla Via Montebello n. 48 REA BA – 104158 - C.F./Partita IVA 00263700726 – email: info@venturasrl.net), e PEC info@pec.venturasrl.net -

proprietaria del sito denominato “Ponte Lama”, ubicato in Trani (BT) al foglio 44 ed in Bisceglie (BT) al foglio e gli eredi dei germani Ventura Erminio Romano e Mario, comproprietari del sito denominato “Ponte Lama”, ubicato in Trani (BT) al foglio 44 ed in Bisceglie (BT) al foglio 3 sin da ora impegnati alla costituzione di una “NewCo” a costituirsi

ai sensi degli articoli 46 e 47 del D.P.R. 28 dicembre 2000, n. 445 e s.m.i., consapevole delle sanzioni penali previste dall'art. 76 del medesimo D.P.R. n. 445/2000 e s.m.i.,

DICHIARA

- il proprio interesse a recepire **2.400.000 mc** di materiali di scavo che verranno prodotti nell'ambito dei lavori di realizzazione della tratta in oggetto, secondo la previsione temporale di conferimento indicata da Italferr (Anno **2025**);
- che i siti di destinazione in questione sono ubicati nel Comune di Trani (BT), Località “Calcarone”, Foglio 44, Particelle 120, 133, 195, 225, 226; Località “Lama di Dentro”, Foglio 44, Particelle 128, 142, 143, 182, 227; Comune di Bisceglie (BT), Località “Grotta dei Zambri”, Foglio 3, Particelle 84, 85, 86, 87, 89, 91, 92, 93, 94, 96, 97, 98, 99, 129, 130, 131, 296, 313; Località “Ponte Lama” Foglio 3, Particelle 43, 74, 75, 76, 77, 79, 80, 83, 88, 90, 95, 100, 101, 103, 104, 105, 107, 108, 111, 112, 113, 114, 115, 116, 117, 118, 119, 120, 121, 122, 123, 124, 125, 126, 127, 128, 132, 136, 140, 141, 142, 143, 144, 145, 146, 147, 148, 154, 155, 156, 157, 158, 160, 161, 163, 164, 165, 166, 167, 168, 169, 170, 171, 172, 173, 174, 180, 182, 183, 184, 219, 244, 246, 247, 248, 249, 250, 255, 257, 278, 279, 280, 281, 282, 283, 284, 285, 287, 291, 292, 293, 294, 295, 314, 321, 323,

¹Non saranno esaminate eventuali manifestazioni compilate difformemente rispetto ai contenuti del modulo presente e/o trasmesse con modalità e/o tempistiche diverse da quanto indicato

333, 334, 335, 336, 337, 338, 339, 352, 353, 355, 383, 385, 393, 394, 396, 397, 398, 409, 413, 414, 426, 428, 430, 432, 434;

Destinazione urbanistica (desunta da pianificazione comunale vigente) area estrattiva;

- che i suddetti quantitativi, gestiti in qualità di sottoprodotti secondo il Piano di Utilizzo redatto da Italferr ai sensi del D.P.R. 120/2017, saranno utilizzati nel suddetto sito per interventi di **RIAMBIENTALIZZAZIONE DI CAVA A FOSSA, MIGLIORAMENTO FONDIARIO E RECUPERO-RINATURALIZZAZIONE AMBIENTALE**.²;
- che, relativamente all'intervento di utilizzo finale per il quale si manifesta il proprio interesse,
 - si è in possesso di specifico progetto, autorizzato dal Comune di Bisceglie con nota N°13/19 del 01/08/2019; la Scrivente si impegna a trasmettere tali atti autorizzativi ad Italferr entro 15 gg dalla presente. In caso di possesso di specifico progetto autorizzato, specificare se il sito è autorizzato a ricevere terre:
 - entro i limiti previsti dalla Colonna A, Tabella 1, Allegato 5, Titolo V, parte IV del D. Lgs. 152/06 e s.m.i. per 1.200.000 mc;
 - entro i limiti previsti dalla Colonna B, Tabella 1, Allegato 5, Titolo V, parte IV del D. Lgs. 152/06 e s.m.i. per 1.200.000. mc;
 - non essendo attualmente disponibile uno specifico progetto autorizzato, con la presente si impegna a conseguire tutte le autorizzazioni, benestare e nulla osta necessari entro e non oltre 90 giorni dalla sottoscrizione dell'eventuale accordo tra le parti. In particolare si prevede di far autorizzare:
 - mc entro i limiti previsti dalla Colonna A, Tabella 1, Allegato 5, Titolo V, parte IV del D. Lgs. 152/06 e s.m.i.;
 - mc entro i limiti previsti dalla Colonna B, Tabella 1, Allegato 5, Titolo V, parte IV del D. Lgs. 152/06 e s.m.i.;
- che, al fine di attestare la compatibilità ambientale del sito interessato con i materiali di scavo in questione, si rende disponibile a far eseguire ad Italferr S.p.A. dei campionamenti di terreno presso l'area di proprietà;
- che, al fine di consentire gli opportuni approfondimenti da parte di Italferr sul potenziale sito di utilizzo, manifesta la propria disponibilità a fornire ulteriore documentazione tecnico-progettuale che dovesse rendersi necessaria per finalizzare il processo di selezione del sito.

Con l'occasione si forniscono di seguito i riferimenti da contattare per eventuali informazioni:

Rag. Domenico Ventura (tel. 347-3502080), fax 0883-762291., e-mail info@venturasrl.net), e PEC info@pec.venturasrl.net).

Firma
.....*Meno Ventura*.....

²Inserire la tipologia di intervento finale (rimodellamento morfologico, riambientalizzazione, riprofilatura di versante, ecc.) e la tipologia di sito (cava a fossa, cava di versante, ecc.)

ALL. B

INVIO ESCLUSIVAMENTE TRAMITE PEC¹

Spett.le Italferr S.p.A.
GestioneOfferteTerre.italferr@legalmail.it

Oggetto: Progetto Definitivo “NODO DI BARI Completamento, Bari Nord Santo Spirito-Palese”

Gestione dei materiali di scavo – Offerta economica

Il sottoscritto Mario Ventura, nato il 19/01/1986 a Trani (BT), residente in Trani (BT) al Corso Alcide de Gasperi n. 49/b,

in qualità di legale rappresentante dell'impresa VENTURA s.r.l. , con sede in Trani (BT), alla Via Montebello n. 48 REA BA – 104158 - C.F./Partita IVA 00263700726 – email: info@venturasrl.net, e PEC info@pec.venturasrl.net -

proprietaria del sito denominato “Ponte Lama”, ubicato in Trani (BT) al foglio 44 ed in Bisceglie (BT) al foglio e gli eredi dei germani Ventura Erminio Romano e Mario, comproprietari del sito denominato “Ponte Lama”, ubicato in Trani (BT) al foglio 44 ed in Bisceglie (BT) al foglio 3 sin da ora impegnati alla costituzione di una “NewCo” a costituirsi

ai sensi degli articoli 46 e 47 del D.P.R. 28 dicembre 2000, n. 445 e s.m.i., consapevole delle sanzioni penali previste dall'art. 76 del medesimo D.P.R. n. 445/2000 e s.m.i.,

CONFERMA

di conoscere ed accettare le condizioni di conferimento del materiale da scavo che verrà prodotto e gestito, con specifico Piano di Utilizzo redatto ai sensi del D.P.R.n 120/2017, nel corso dei lavori “Progetto Definitivo NODO DI BARI Completamento, Bari Nord Santo Spirito-Palese”, già anticipate con nota prot. n. DGCC.VRES.0025866.21.U del 12.03.2021 ² e meglio dettagliate nello “Schema di Accordo” allegato alla nota ITF trasmessa via PEC in data 15.03.2021 ³ siglato per preventiva accettazione ed accluso alla presente;

- quanto dallo stesso/a riportato nella “manifestazione di interesse” trasmessa via PEC con nota del 12.03.2021 e, in un quantitativo di materiali pari a 2.000.000 m³ (duemilioni/00 metri cubi);

-

e, quindi, DICHIARA

1Non saranno esaminate eventuali manifestazioni compilate difformemente rispetto ai contenuti del modulo presente e/o trasmesse con modalità e/o tempistiche diverse da quanto indicato

2Inserire il riferimento alla richiesta di manifestazione di interesse di Italferr

3Inserire il riferimento alla richiesta di offerta di Italferr

ALL. B

che, per ricevere il materiale da scavo di cui sopra, richiederà il prezzo di [REDACTED] tonnellata.

Con l'occasione si forniscono di seguito i riferimenti da contattare per eventuali informazioni: Rag. Domenico Ventura (tel. 347-3502080), fax 0883-762291, e-mail info@venturasrl.net, e PEC info@pec.venturasrl.net).

Si allega:

- Documento di identità in corso di validità
- Dichiarazione di manleva 4

Firma
..(Marco Ventura).....