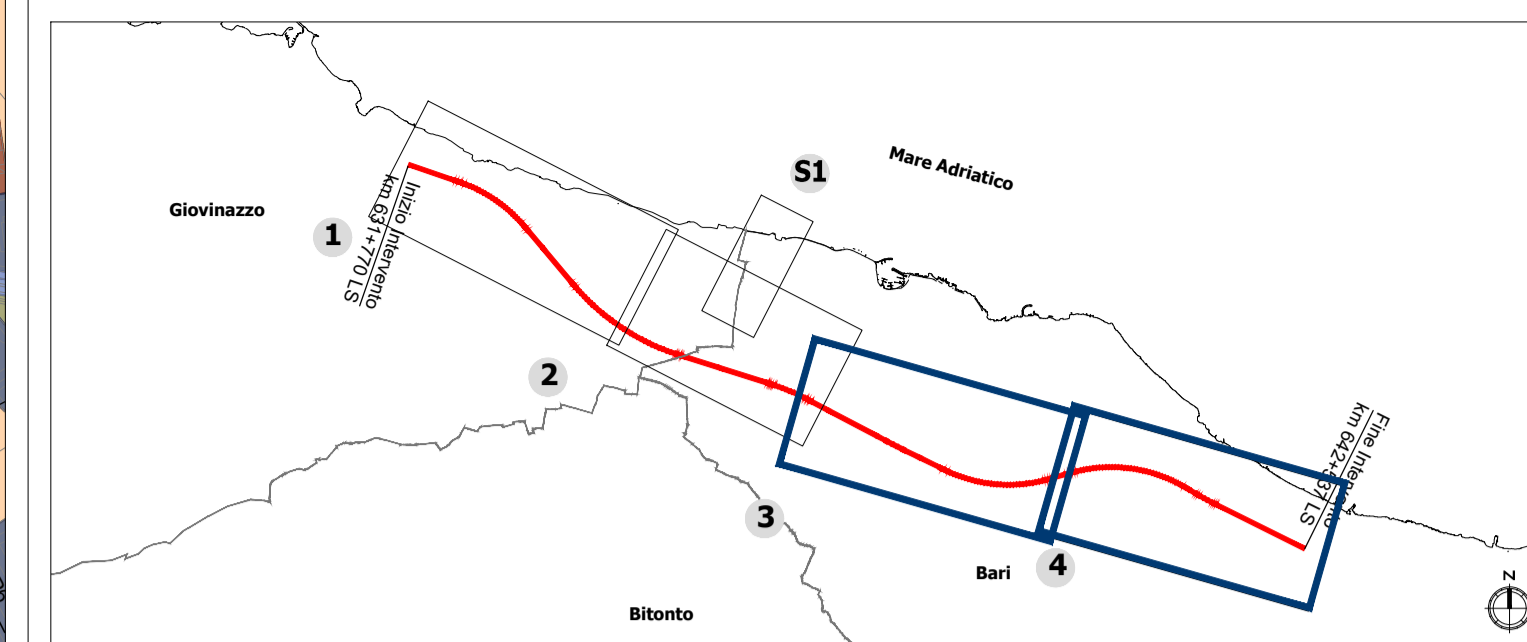


Key plan



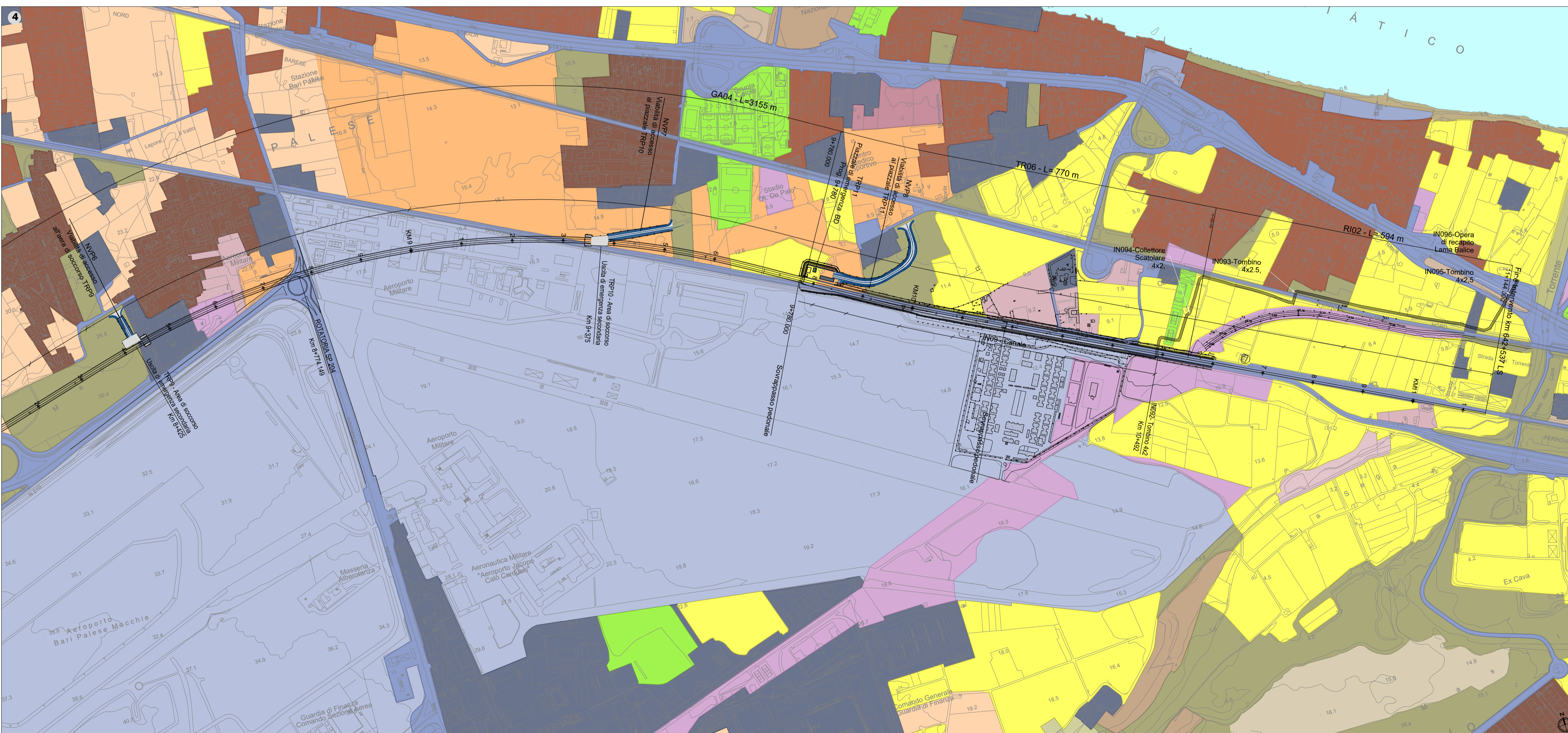
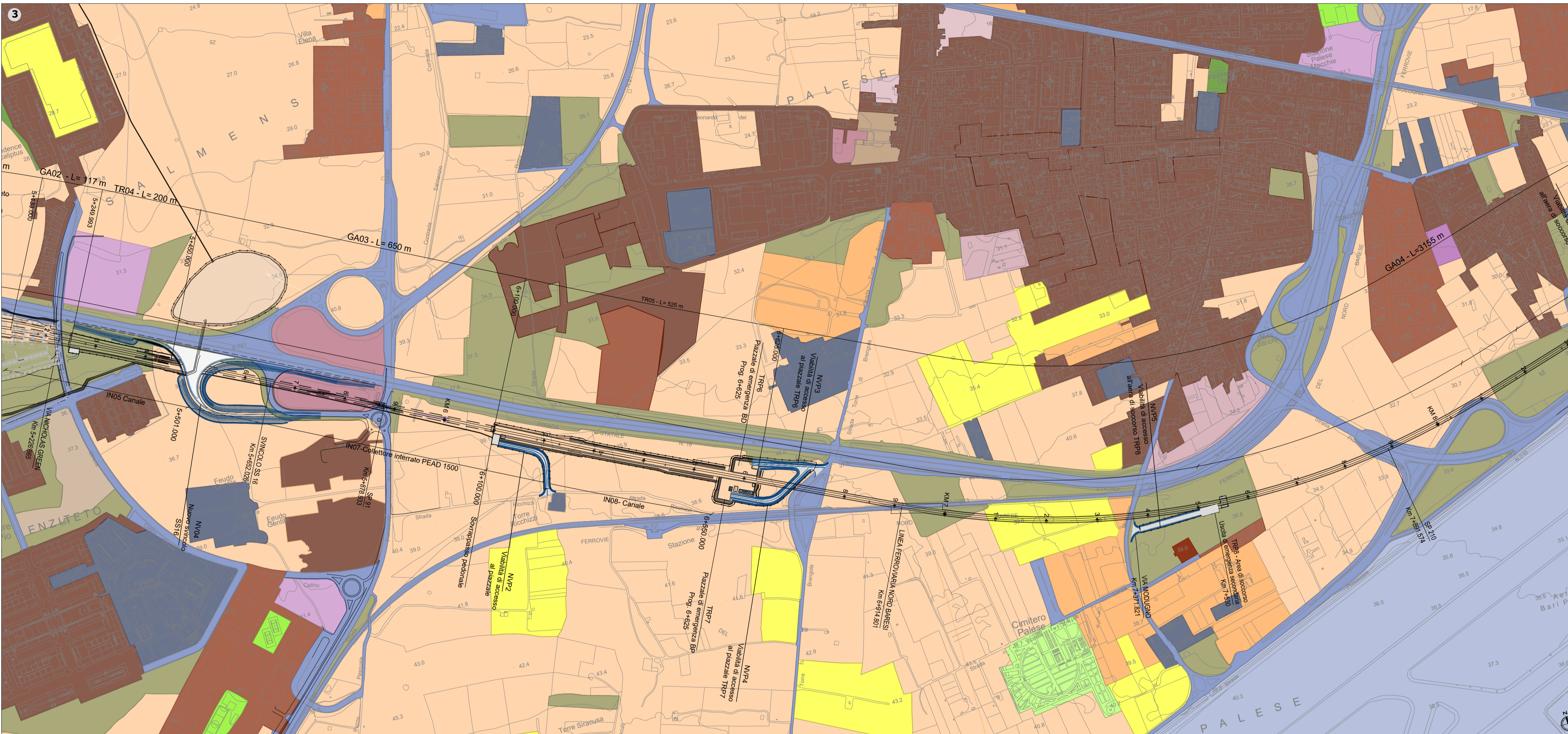
LEGENDA

- Opere di linea
- Opere viarie connesse

USI IN ATTO

- 111 - Tessuto residenziale denso
- 112 - Tessuto residenziale discontinuo
- 121 - Aree industriali, artigianali, commerciali e dei servizi pubblici e privati
- 122 - Reti stradali, ferroviarie e infrastrutture tecniche
- 123 - Aree portuali
- 124 - Aeroporti
- 132 - Discariche
- 133 - Cantieri
- 141 - Parchi e giardini
- 142 - Impianti sportivi
- 143 - Cimiteri
- 211 - Seminativi in aree non irrigue
- 221 - Vigneti
- 222 - Frutteti
- 223 - Oliveti
- 241 - Colture annuali associate a colture permanenti
- 242 - Sistemi colturali e particellari complessi
- 243 - Aree prevalentemente occupate da colture agrarie con presenza di spazi naturali
- 312 - Boschi di conifere
- 314 - Rimboschimenti recenti
- 321 - Aree a pascolo naturale
- 322 - Brughiere e cespuglieti
- 323 - Aree a vegetazione sclerofilla
- 332 - Rocce nude
- 333 - Aree a vegetazione rada
- 512 - Bacini d'acqua

Fonte: Elaborazione specialistica tratta da: Regione Puglia, Portale Puglia.com, Carta dell'uso del suolo (aggiornamento al 2011, formato shapefile) Integrazioni tramite: Fotointerpretazione - Google maps 2021



COMMITTENTE:
RFI
 RETE FERROVIARIA ITALIANA
 GRUPPO FERROVIE DELLO STATO ITALIANE

PROGETTAZIONE:
ITALFERR
 GRUPPO FERROVIE DELLO STATO ITALIANE

DIREZIONE TECNICA
U.O. ARCHITETTURA, AMBIENTE E TERRITORIO
S.O. AMBIENTE
PROGETTO PRELIMINARE
NODO DI BARI
BARI NORD VARIANTE SANTO SPIRITO - PALESE

STUDIO DI IMPATTO AMBIENTALE

Carta degli usi in atto Tav. 2 di 2

SCALA:
1:5.000

COMMESSA LOTTO FASE ENTE TIPO DOC. OPERA/DISCIPLINA PROGR. REV.
IA7X 00 R 22 N5 SA0001 011 A

Rev.	Descrizione	Redatto	Data	Verificato	Data	Approvato	Data	Autorizzato Data
A	Emissione Definitiva	F. Massari	Luglio 2021	A. Cantiletti G. Dagelli	Luglio 2021	G. Dimaggio	Luglio 2021	C. Erolani Luglio 2021