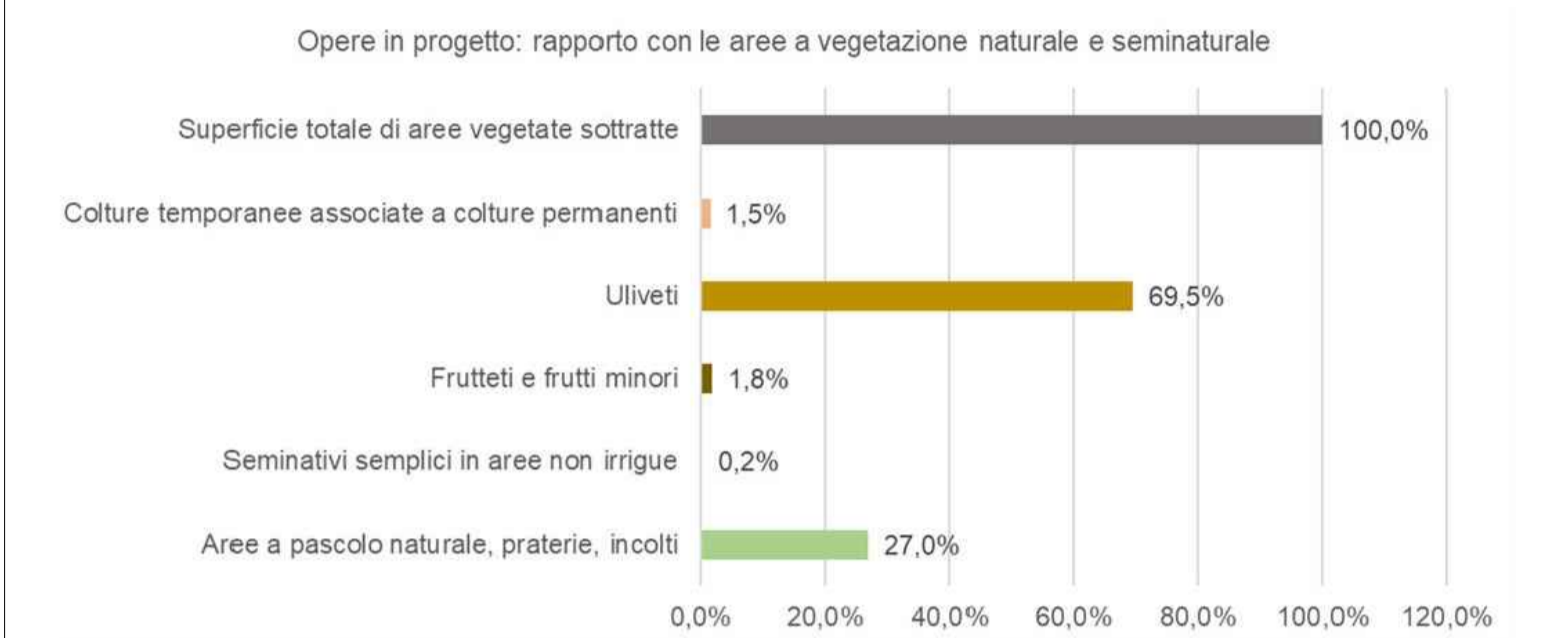
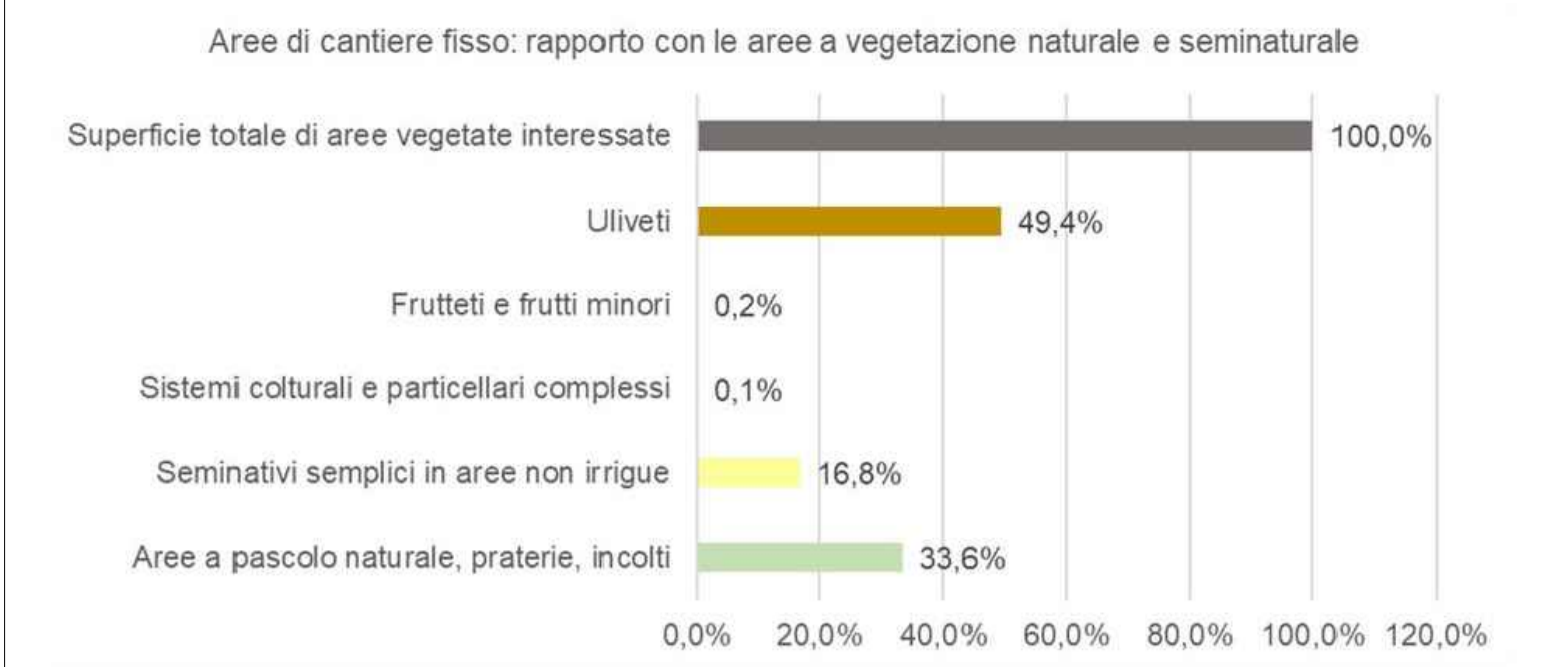
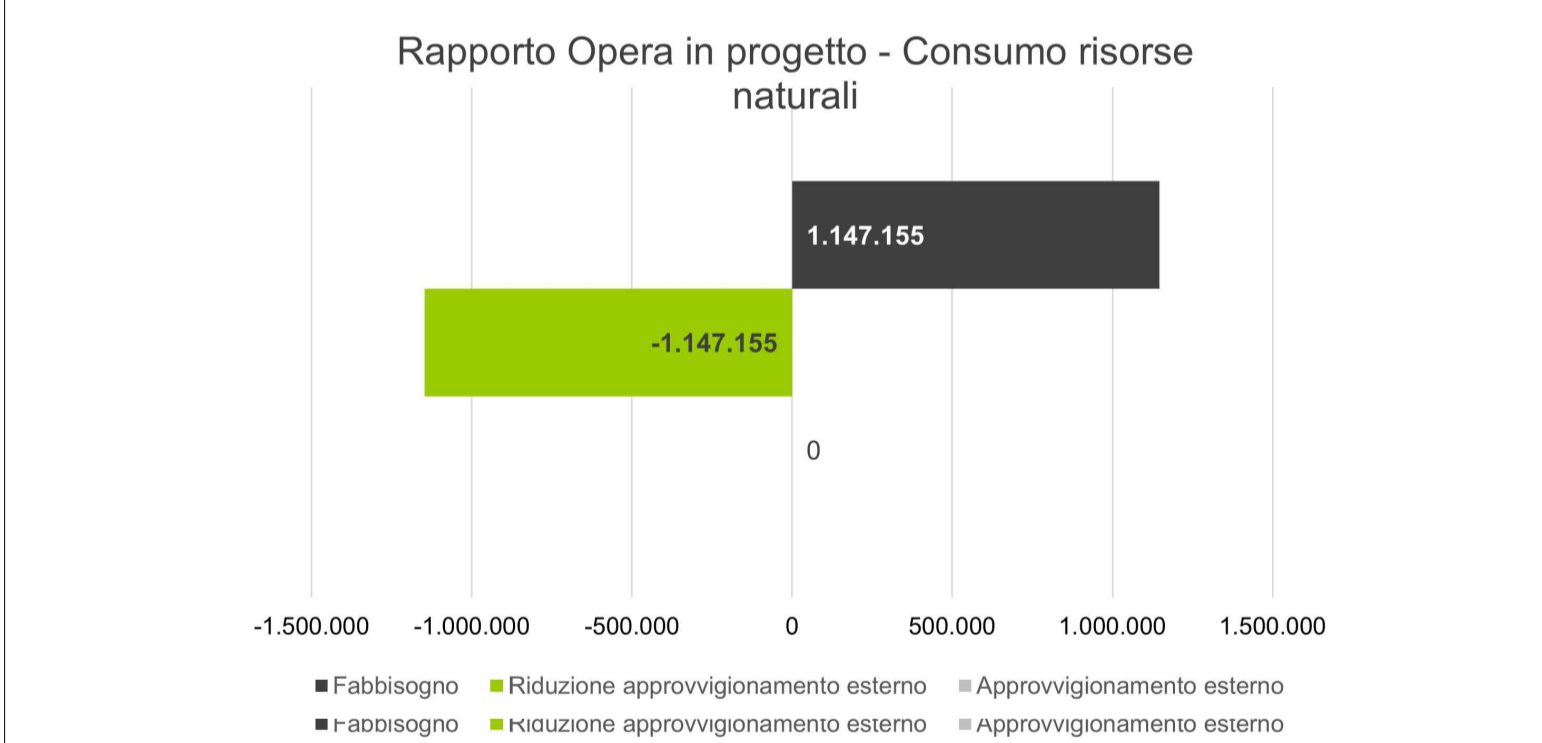
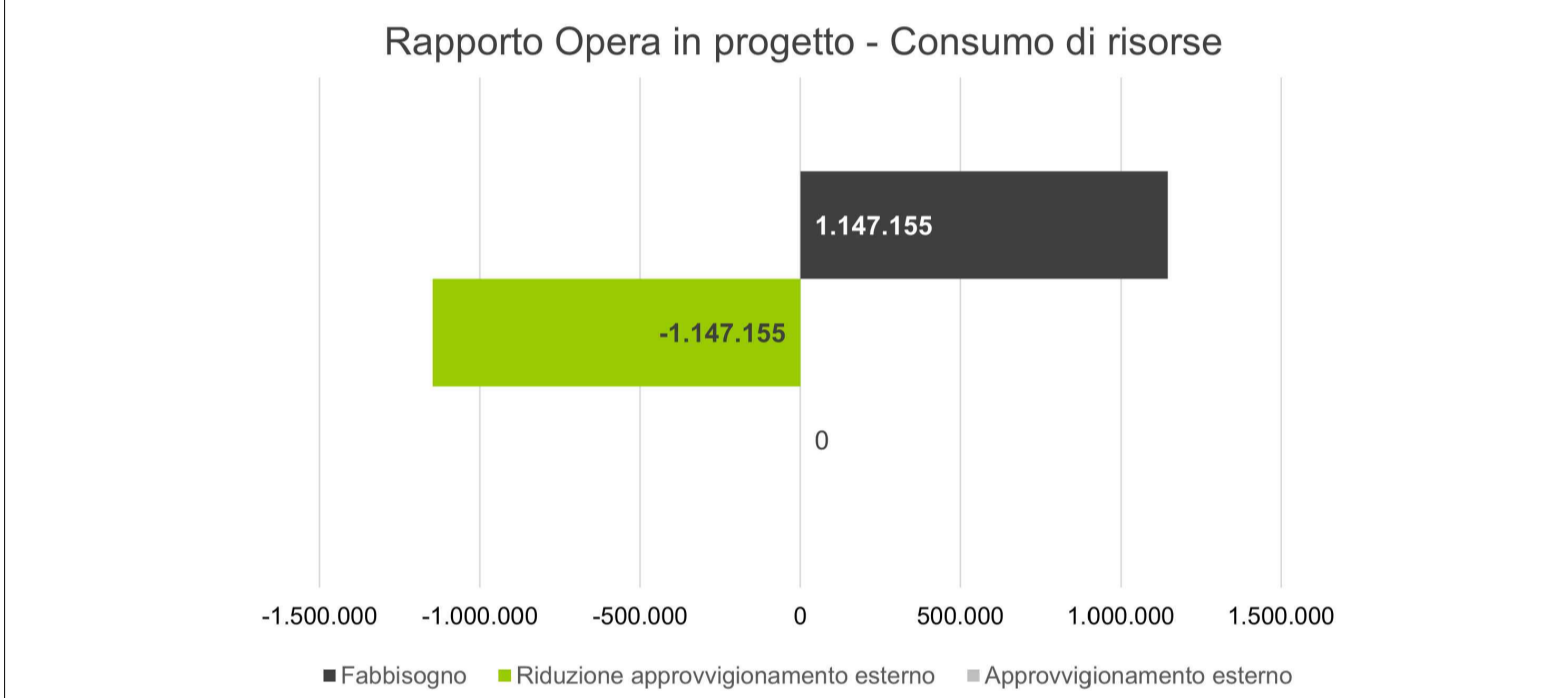


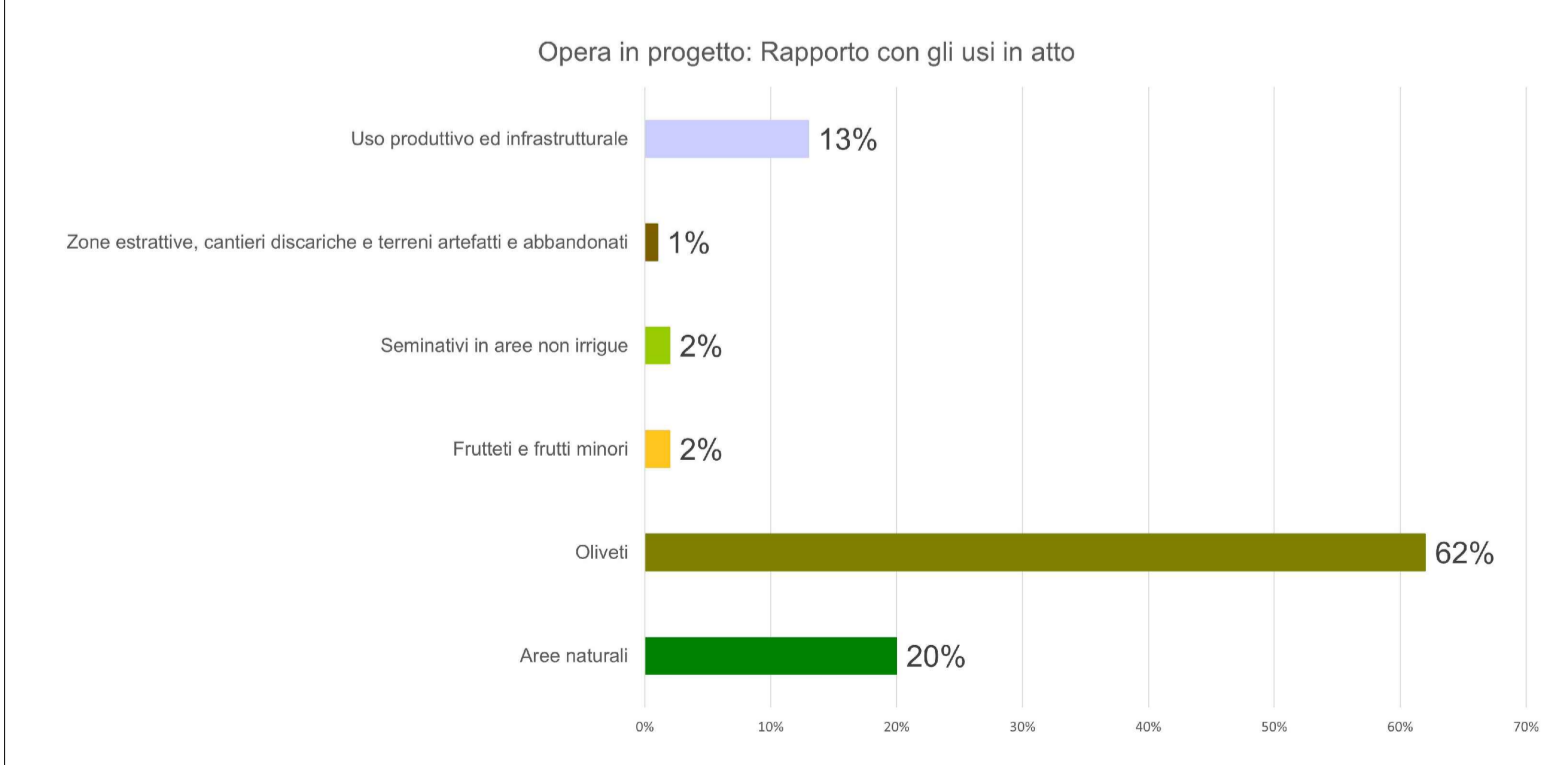
Rapporto Opera - Vegetazione naturale e seminatale



Rapporto Opera - Produzioni e consumi

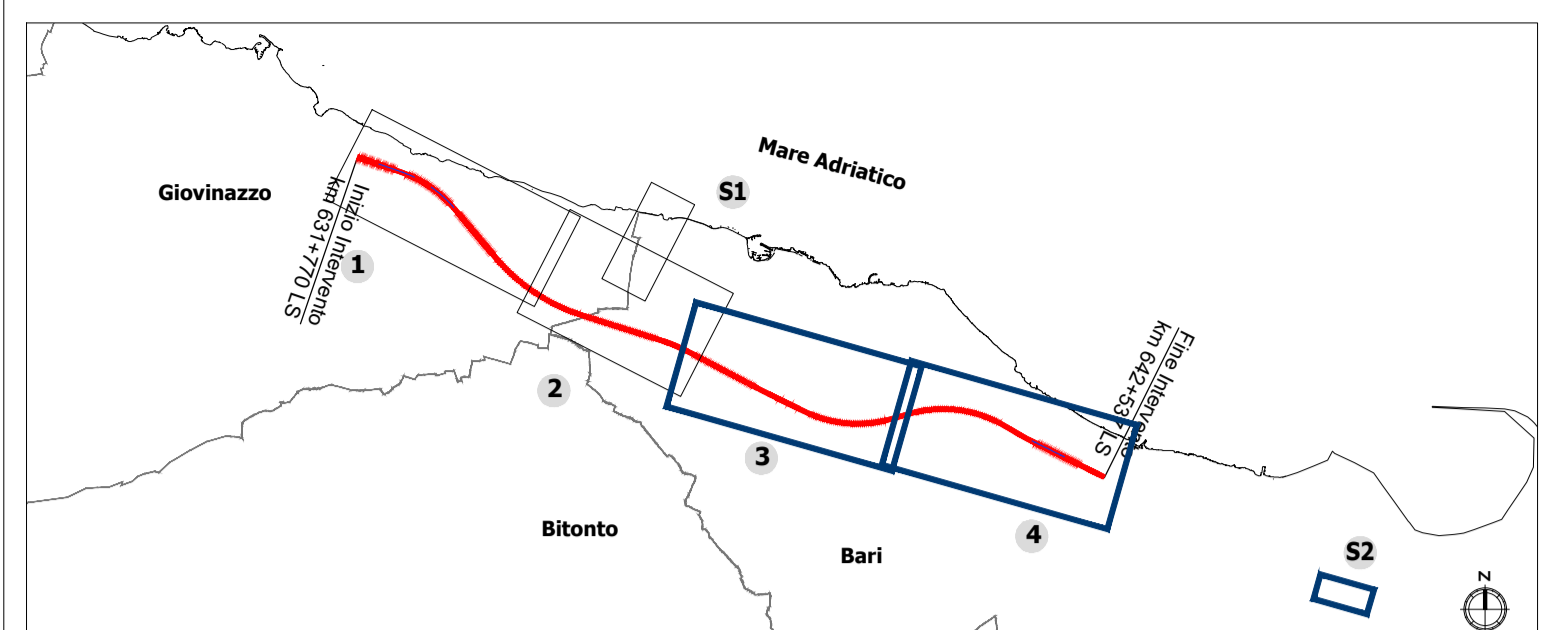


Rapporto Opera - Sistema degli usi



NB
I beni rappresentati nel presente elaborato costituiscono una sintesi espressamente riferita al patrimonio vegetazionale, ecologico, paesaggistico e culturale; le fonti conoscitive dalle quali sono state tratte le informazioni riportate nel presente elaborato sono indicate nelle relative carte tematiche
La puntuale rappresentazione grafica delle misure ed interventi di mitigazione riportati nel presente elaborato, nonché di quelli concernenti le barriere antirumore mobili di avanzamento lavori e la bagnatura e spazzolatura delle viabilità di cantiere è riportata nell'elaborato "Planimetria degli interventi di mitigazione" allegato al Progetto ambientale della cantierizzazione

Key plan



LEGGENDA

- Opere di linea
- Opere viarie connesse
- Aree di cantiere
- Beni culturali ai sensi della Parte II del D.lgs. 42/2004 s.m.i.
 - Beni architettonici di interesse culturale dichiarato
 - Beni archeologici di interesse culturale dichiarato
- Beni paesaggistici ai sensi della Parte III del D.lgs. 42/2004 s.m.i.
 - Territori costieri, corsi d'acqua e relative sponde (tutela ex art. 142 co.1 lett. a), c)
 - Territori coperti da boschi (tutela ex art. 142 co.1 lett. g), relative aree di rispetto e formazioni arbustive in evoluzione naturale (tutela ex art. 143 co.1 lett. e))
 - Parchi e le riserve nazionali o regionali (ex art. 142 co.1 lett. f) del D.Lgs. 42/2004 e s.m.i.), relative aree di rispetto (tutela ex art. 143 co.1 lett. e))
 - Territorio delle lame ad Ovest e a Sud-Es di Bari (tutela ex art. 136 co. 1)
 - Are di rispetto zone interesse archeologico (tutela ex art. 143 co.1 lett. e))
 - Siti storico culturali e relativa area di rispetto (tutela ex art. 143 co.1 lett. e))
 - Strade a valenza paesaggistica (tutela ex art. 143 co.1 lett. e))
 - Grotta Pulicchio di Pappalettere (tutela ex art. 143 co.1 lett. e))
 - Lama Balice e lama Castello e versanti (tutela ex art. 143 co.1 lett. e))
 - Rilevanza naturalistica (tutela ex art. 143 co.1 lett. e))
 - Le zone di interesse archeologico (ex art. 142 co.1 lett. m del D.Lgs. 42/2004 e s.m.i.)
 - Città consolidata (tutela ex art. 143 co.1 lett. e))
 - Paesaggi rurali (tutela ex art. 143 co.1 lett. e))
- Rete ecologica
 - Connessione, corso d'acqua episodico
 - Connessione costiera
- Sistema insediativo
 - Ricettori acustici residenziali compresi entro la fascia di 300 m. per lato dal binario esterno
 - Ricettori acustici non residenziali compresi entro la fascia di 300 m. per lato dal binario esterno
- Misure ed interventi per prevenire, ridurre e mitigare i potenziali effetti negativi
 - Misure ed interventi in fase di cantiere**
 - Ripristino stato dei luoghi
 - Bagnature
 - Barriere antirumore
 - Misure ed interventi in fase di esercizio
 - Barriere antirumore
 - Opere a verde

COMMITTENTE:
RFI
RETE FERROVIARIA ITALIANA
GRUPPO FERROVIE DELLO STATO ITALIANE

PROGETTAZIONE:
ITALFERR
GRUPPO FERROVIE DELLO STATO ITALIANE

DIREZIONE TECNICA
U.O. ARCHITETTURA, AMBIENTE E TERRITORIO
S.O. AMBIENTE

PROGETTO PRELIMINARE

NODO DI BARI
BARI NORD VARIANTE SANTO SPIRITO - PALESE

STUDIO DI IMPATTO AMBIENTALE

SCALA:
1:5.000

Carta di sintesi degli aspetti ambientali Tav.2 di 2

COMMESSA	LOTTO	FASE	ENTE	TIPO DOC.	OPERA/DISCIPLINA	PROGR.	REV.
IATX	00	R	22	N5	SA0001	017	A

Rev.	Descrizione	Redatto	Data	Verificato	Data	Approvato	Data	Autorizzato Data
A	Emissione Definitiva	F. Masari	Luglio 2021	A. Carabelli G. Dagli	Luglio 2021	G. Demaggio	Luglio 2021	C. Ercolani Luglio 2021

File: IATX00R22N5SA0001010 A n. Elab.: