Comune di Mazara del Vallo F. 204

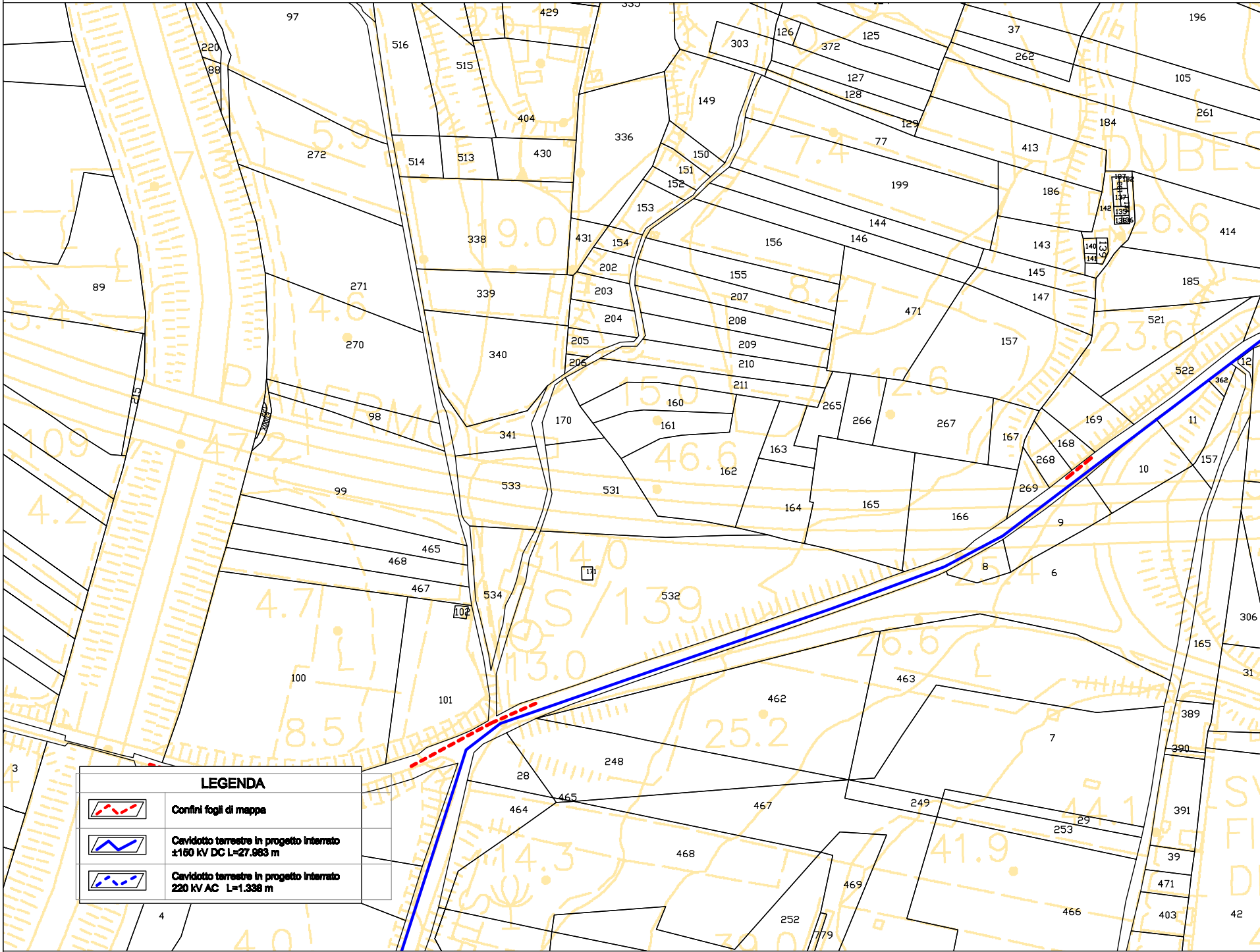
97
220
88
516
515
429
404
430
514
513
336
303
126
125
372
127
128
129
37
262
196
105
261
184
413
149
150
151
152
153
77
199
186
414
272
338
431
154
156
144
146
143
145
147
185
521
89
271
339
202
203
204
205
206
155
207
208
209
210
211
471
157
270
340
522
12
362
98
341
170
160
161
265
266
267
167
169
168
268
11
10
157
99
533
531
163
162
269
164
165
166
9
465
468
467
534
171
532
8
6
102
306
100
101
463
462
165
31
389
7
390
3
248
28
465
464
467
249
29
253
391
468
469
39
471
252
779
466
403
42
4

LEGENDA

🟥	Confini fogli di mappa
🟦	Cavidotto terrestre in progetto interrato ±150 kV DC L=27.983 m
🟦	Cavidotto terrestre in progetto interrato 220 kV AC L=1.338 m

Comune di Mazara del Vallo F. 213

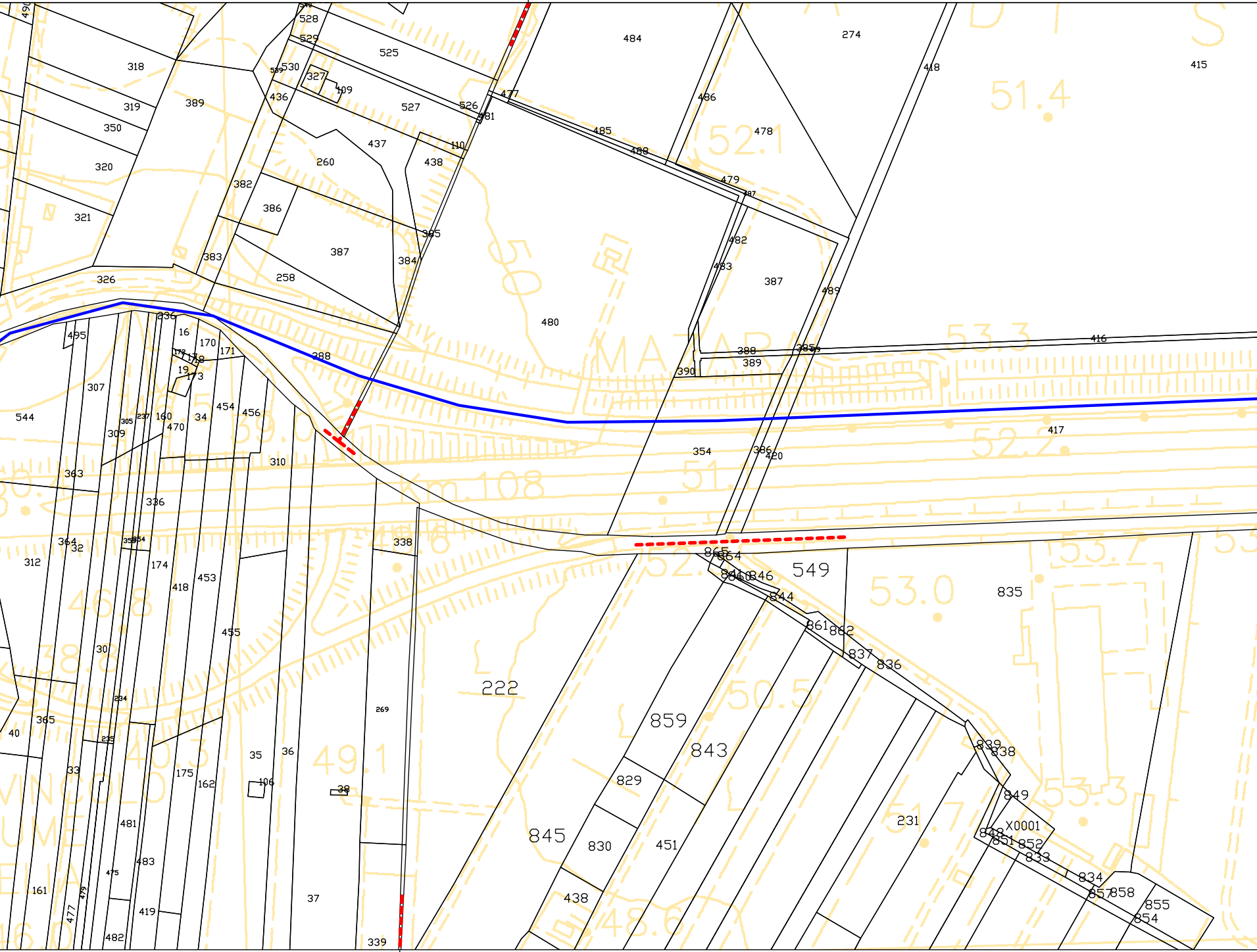
490
528
529
530
539
318
525
484
274
415
418
327
109
436
389
319
527
526
477
481
486
51.4
350
485
488
478
52.1
437
110
438
320
260
479
387
382
386
321
365
482
483
387
383
384
258
489
326
480
416
53.3
336
495
16
170
171
172
178
19
173
288
388
389
385
390
MATAR
307
544
454
456
34
160
470
305
237
309
417
52.2
354
386
420
310
363
Km.108
336
364
32
338
312
174
418
453
865
854
549
53.0
835
846
844
861
862
837
836
455
30
222
234
365
859
843
839
838
50.5
40
235
175
162
35
36
49.1
33
106
38
829
849
231
X0001
845
830
451
848
851
852
833
53.3
481
483
475
161
479
477
419
482
37
438
834
857
858
855
854
48.6
339
269
53.7

Comune di Mazara del Vallo F. 206

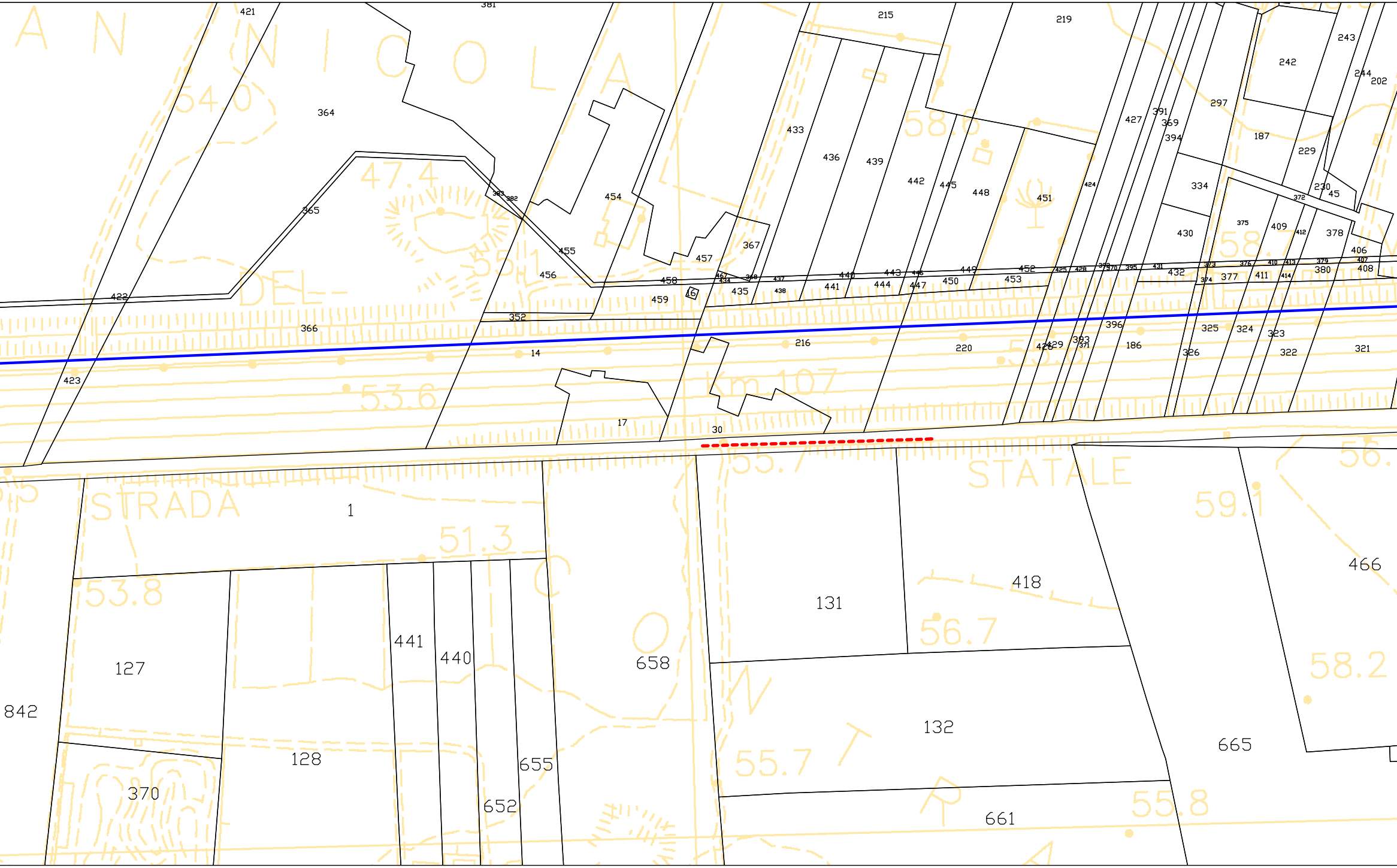

ANNICOLA
DEL
STRADA
STATALE
Km 107
54.0
47.4
53.6
51.3
53.8
55.7
56.7
55.8
58.0
58.8
59.1
58.2
56.
421
381
364
365
422
423
366
352
14
17
30
215
219
243
242
244
202
297
187
229
230
45
391
369
394
427
424
433
436
439
442
445
448
451
334
430
375
409
412
378
406
407
408
379
380
372
454
455
456
457
458
459
16
367
435
441
440
444
443
446
447
449
450
452
453
431
432
373
374
377
376
410
413
411
414
216
220
396
186
325
324
323
322
321
326
393
371
429
428
1
127
128
370
842
441
440
655
652
658
131
418
132
661
665
466

Comune di Mazara del Vallo F. 214

Comune di Mazara del Vallo F. 207

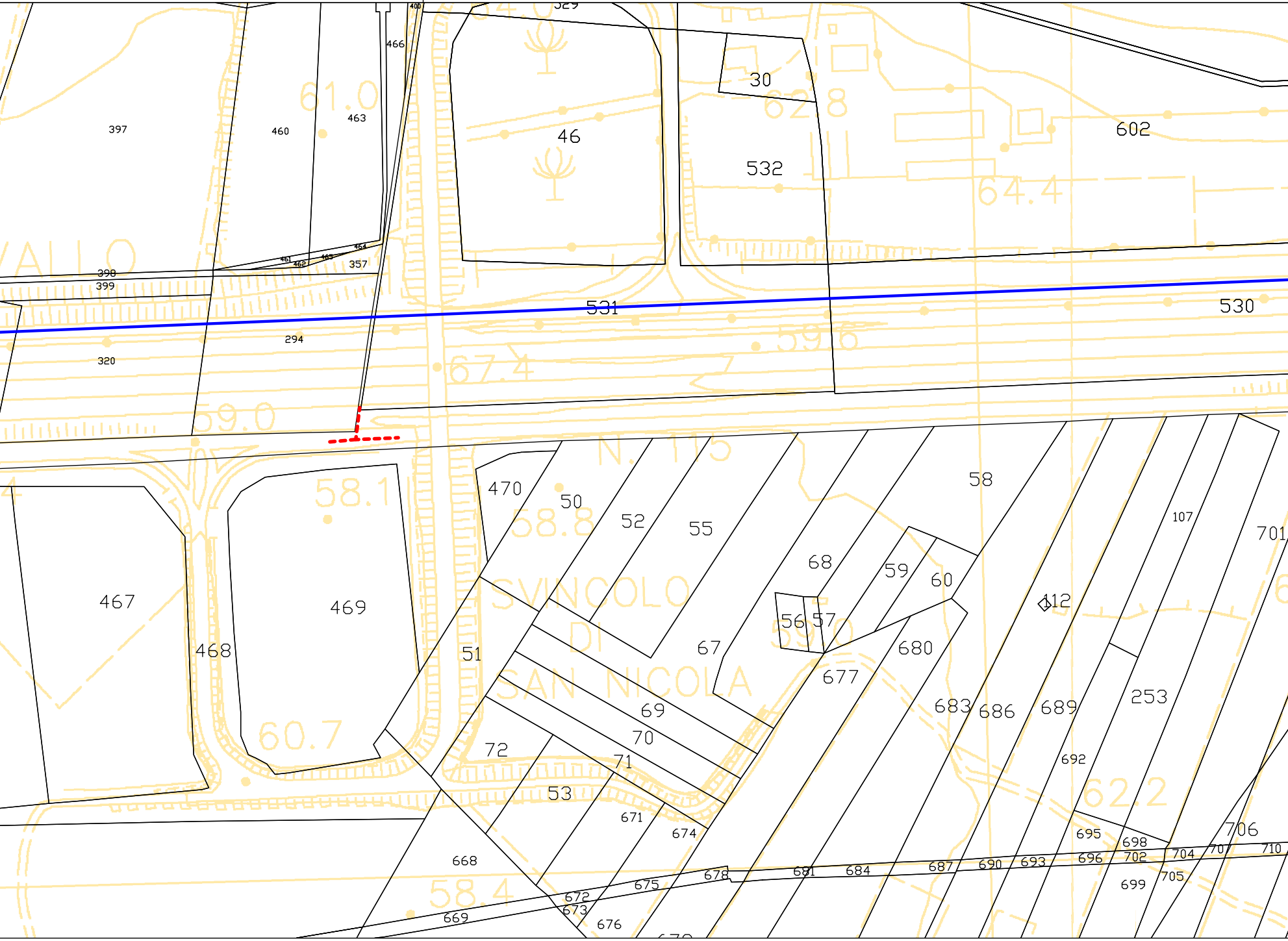

466
463
397
460
30
46
532
602
398
399
357
531
530
294
320
470
50
52
55
58
107
701
467
469
468
68
59
60
112
56
57
51
67
680
677
683
686
689
253
69
70
72
71
692
53
671
674
668
695
698
706
696
702
704
710
678
681
684
687
690
693
699
705
669
672
673
675
676
N. 115
SVINCOLO DI SAN NICOLA
VALLO

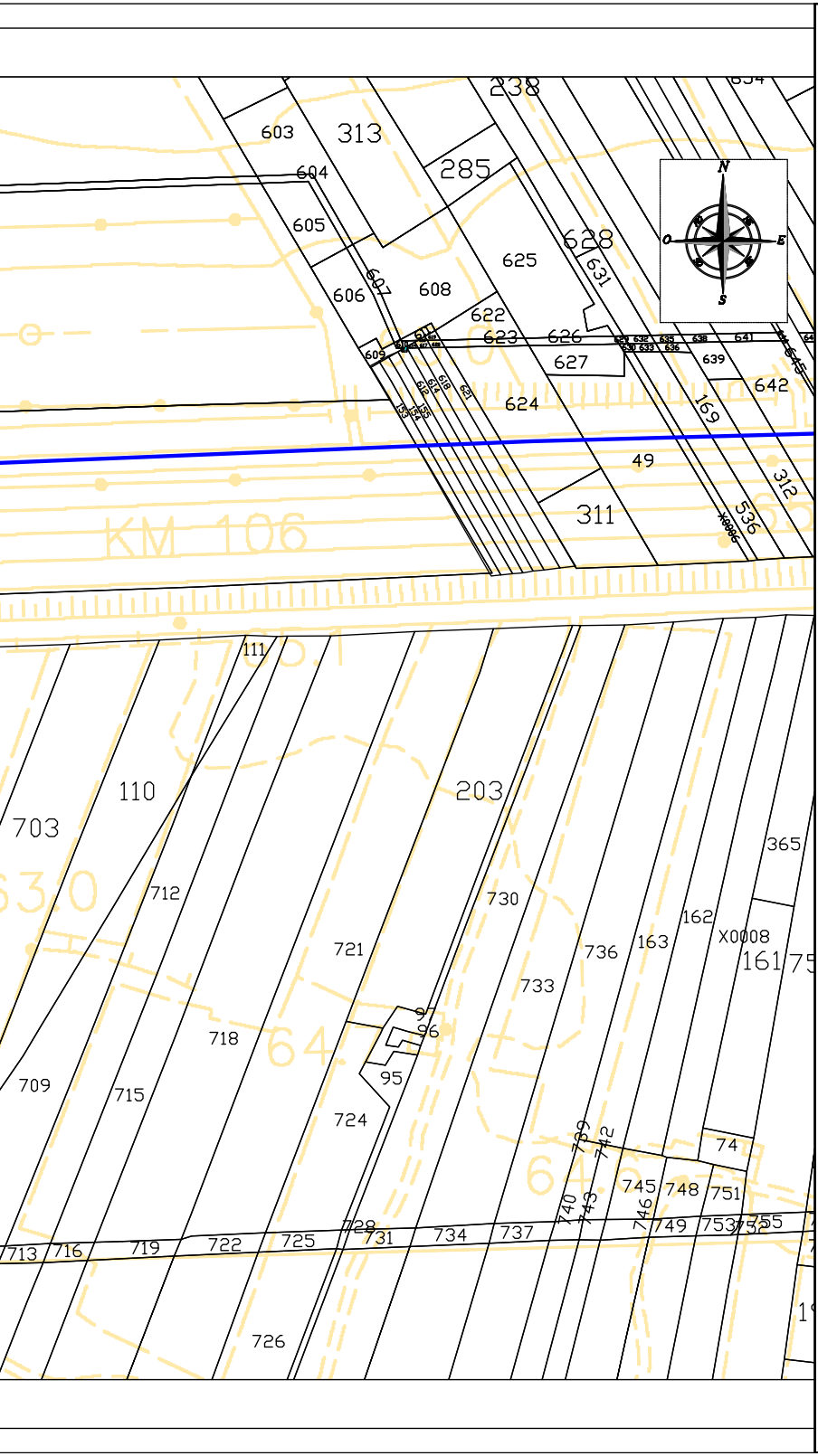
N
O
E
S
238
603
313
285
604
605
625
628
631
606
607
608
622
623
626
627
609
639
641
642
618
624
169
49
312
311
536
KM 106
111
110
703
203
365
712
730
162
X0008
721
736
163
161
733
97
96
718
95
709
715
724
74
739
742
745
748
751
740
743
746
749
753
755
713
716
719
722
725
728
731
734
737
726

00	07-2009	PROGETTO DEFINITIVO - S.I.A.	CUTAIA	CAMPANELLA	CAMPANELLA
REV.	DATA	DESCRIZIONE	PREPARATO	CONTROLLATO	APPROVATO

FOUR WIND S.R.L.

Via Nunzio Morello n. 40 - 90144 PALERMO
Tel/Fax +39 091 7829785 - +39 091 7829080
e-mail: info@4wind.it - http://www.4wind.it
P.I. / C.F. [illegible]

Project Manager:
Ing. Vito Aurelio Campanella

C. & C. Consulting engineering S.r.l.

Collaboratori:
Ing. Calogero Cutaia
Dott. Dario Modica

Q.I.S. S.r.l.

Collaboratori:
Geom. Calogero Barletta
Ing. Salvatore Cocciola
Dott.ssa Bernadette Labruzzo
Ing. Paolo G. Oleni
Ing. Daniele Ventura

ELABORATO N°
PDT/T/0/CAVT/002

FOGLIO 4 DI 16

FORMATO ELABORATO: 1890 x 297

REV. 00

PARCO EOLICO - STRETTO DI SICILIA
BANCO DI TALBOT

SCALA 1:2.000

PROGETTO DEFINITIVO

SOSTITUISCE IL

Planimetria catastale del percorso del cavidotto terrestre

SOSTITUITO DAL