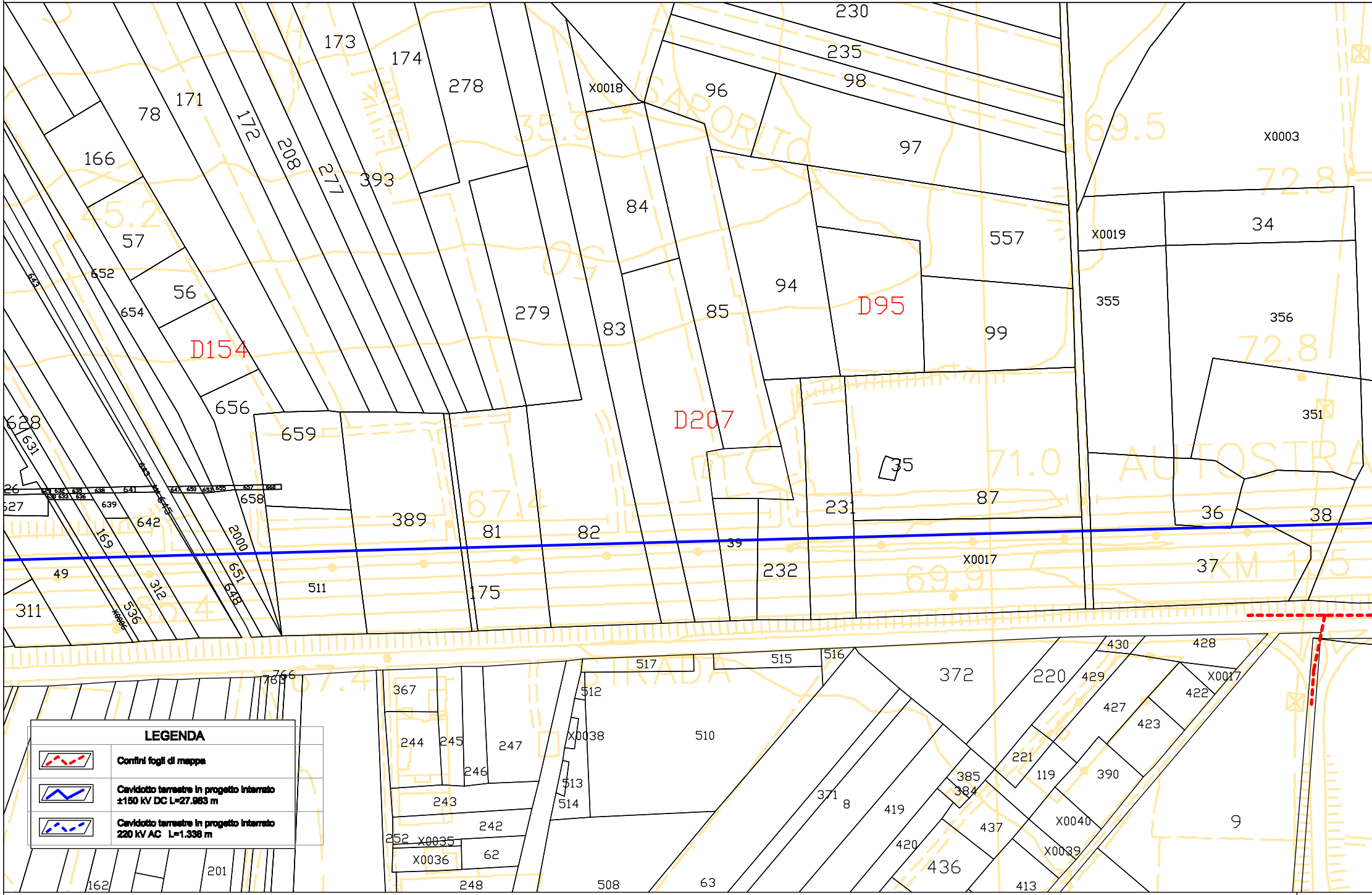
LEGENDA
Confini fogli di mappa
Cavidotto terrestre in progetto interrato ±150 kV DC L=27.983 m
Cavidotto terrestre in progetto interrato 220 kV AC L=1.338 m
D154
D207
D95
X0018
X0003
X0019
X0017
X0038
X0035
X0036
X0040
X0039
173
174
278
171
78
172
208
277
393
166
57
56
652
654
656
659
389
279
84
83
85
94
96
97
98
230
235
557
99
87
231
232
35
34
355
356
351
36
38
37
81
82
175
511
49
311
628
631
642
639
658
169
312
536
2000
651
648
39
517
515
516
372
220
430
428
429
427
423
422
221
119
390
385
384
371
8
419
420
436
437
413
9
510
512
513
514
508
63
367
244
245
247
246
243
242
252
62
248
201
162
766
765

Comune di Mazara del Vallo F. 214

Comune di Mazara del Vallo F. 207

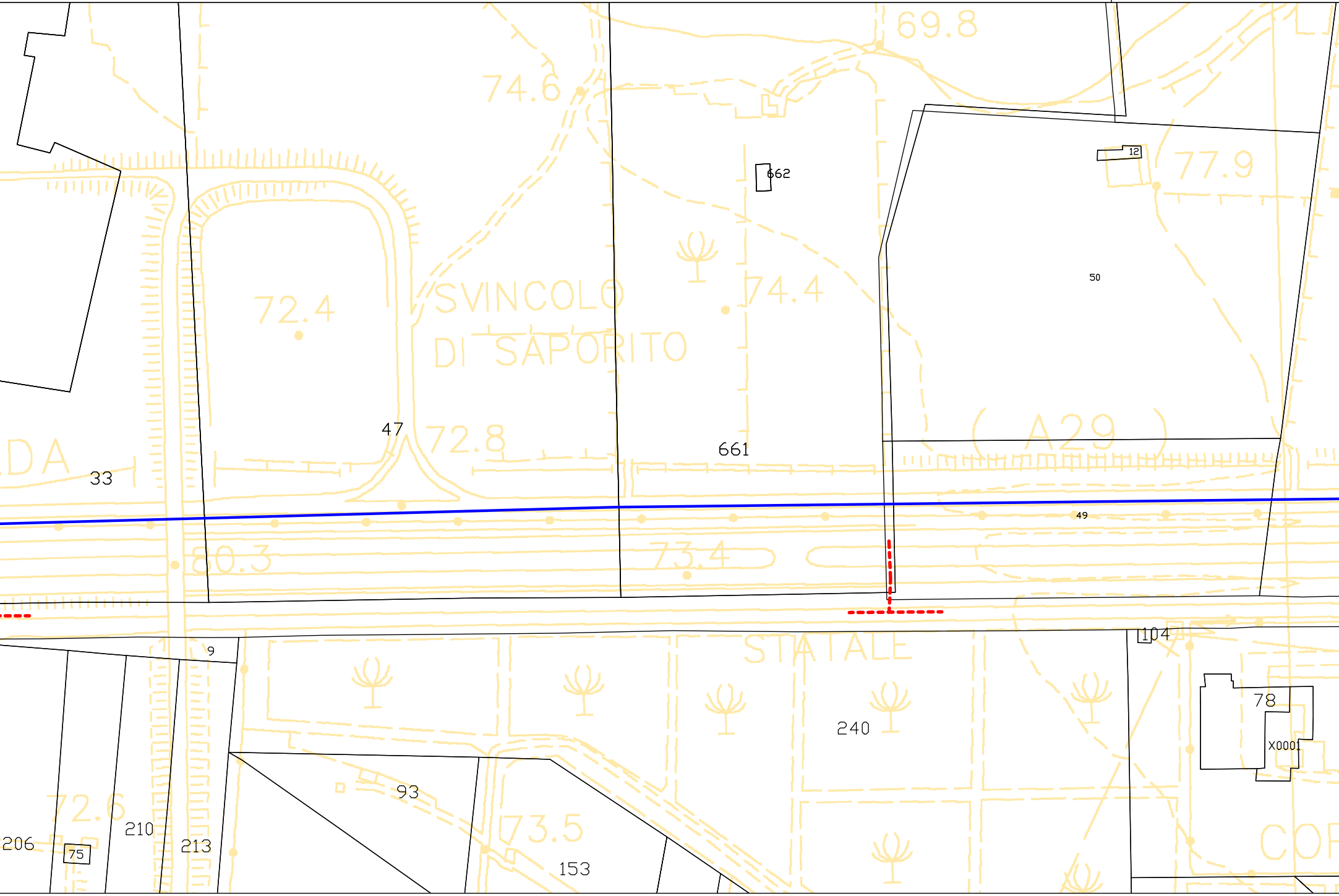
69.8
74.6
662
12
77.9
72.4
SVINCOLO
DI SAPORITO
74.4
50
47
72.8
661
(A29)
DA
33
49
80.3
73.4
104
STATALE
9
78
240
X0001
93
72.6
210
206
75
213
73.5
153
COR

Comune di Mazara del Vallo F. 208

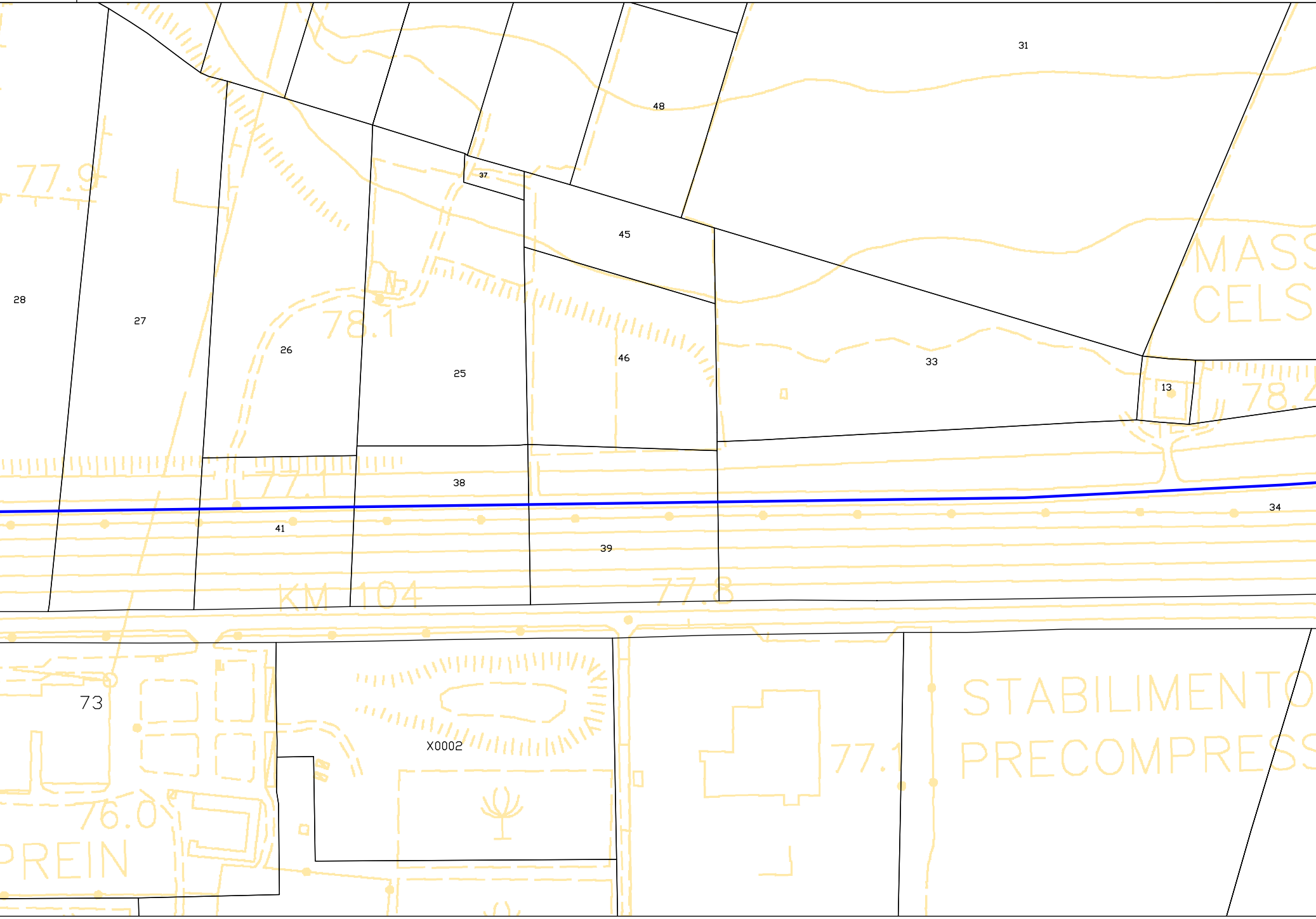
31
48
37
45
28
27
26
25
46
33
13
38
41
39
34
X0002
77.9
78.1
77.1
KM 104
77.8
73
76.0
PREIN
MASS
CELS
78.
77.1
STABILIMENTO
PRECOMPRESS

Comune di Mazara del Vallo F. 215

Comune di Mazar

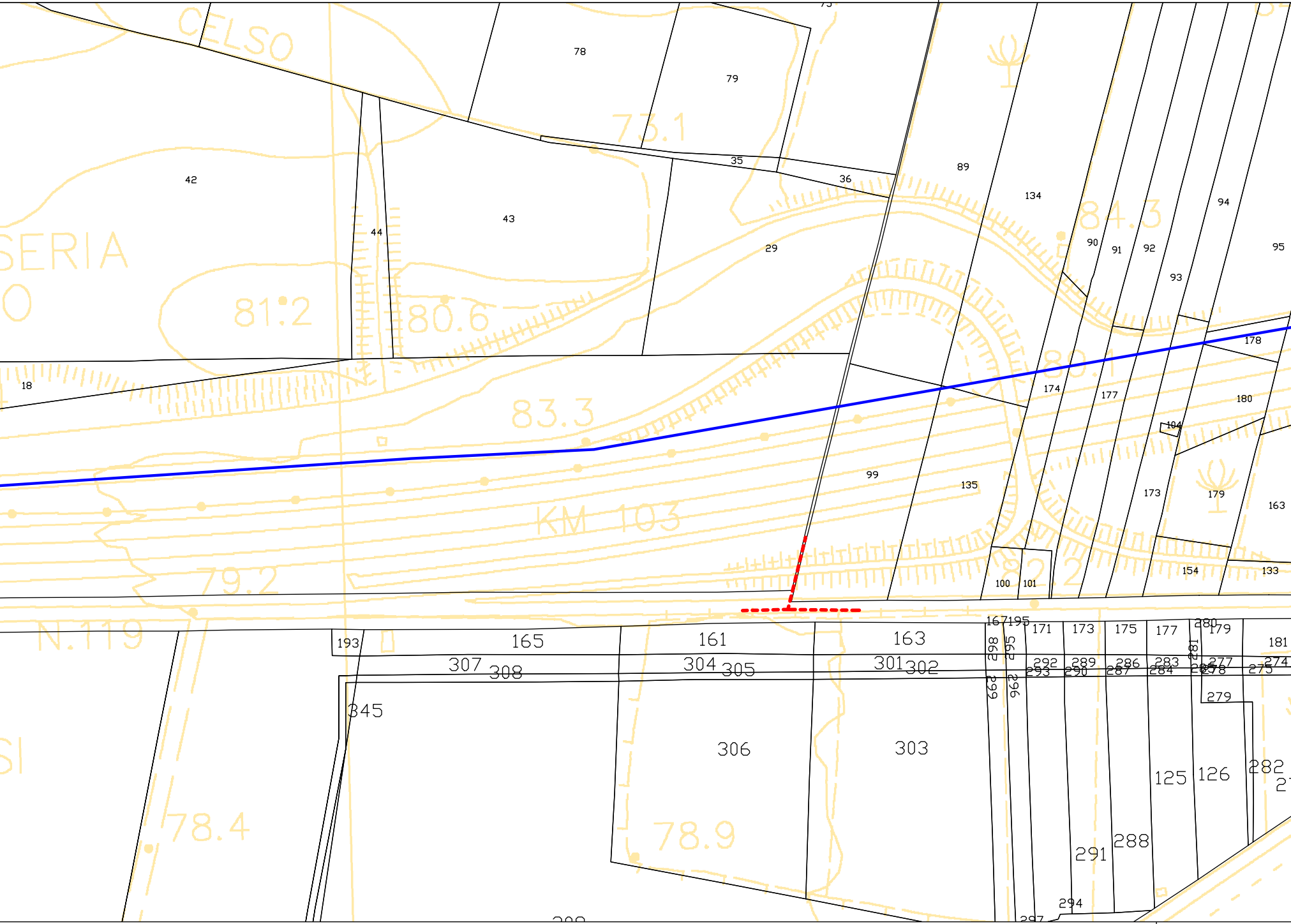
CELSO
78
79
73.1
35
36
89
134
42
43
44
29
84.3
90
91
92
93
94
95
SERIA
81.2
80.6
178
18
83.3
174
177
180
104
99
135
173
179
163
KM 103
79.2
100
101
154
133
N.119
193
165
161
163
167
195
171
173
175
177
280
179
181
307
308
304
305
301
302
298
295
292
293
289
290
286
287
283
284
281
277
278
275
274
299
296
279
345
306
303
125
126
282
78.4
78.9
291
288
294
297

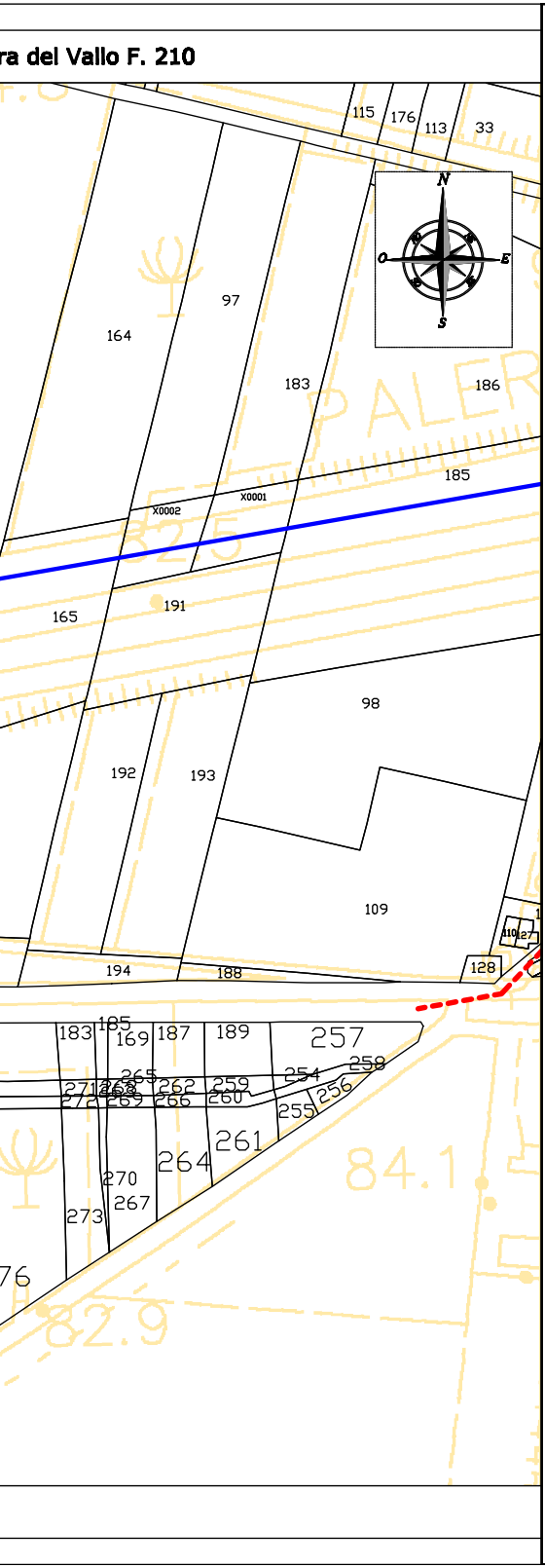
ra del Vallo F. 210
N
O
E
S
115
176
113
33
164
97
183
186
185
X0002
X0001
165
191
98
192
193
109
194
188
128
183
185
169
187
189
257
258
265
262
259
254
256
255
261
264
270
267
273
84.1
82.9
76

00	07-2009	PROGETTO DEFINITIVO - S.I.A.	CUTAIA	CAMPANELLA	CAMPANELLA
REV.	DATA	DESCRIZIONE	PREPARATO	CONTROLLATO	APPROVATO

FOURWIND

FOUR WIND S.R.L.

Via Nunzio Morello n. 40 - 90144 PALERMO
Tel/Fax +39 091 7829785 - +39 091 7829080
e-mail: info@4wind.it - http://www.4wind.it
P.I. / C.F. 05580830820

Project Manager:
Ing. Vito Aurelio Campanella

consulting engineering

C. & C. Consulting engineering S.r.l.

Collaboratori:
Ing. Calogero Cutaia
Dott. Dario Modica

Q.I.S. S.r.l.

Collaboratori:
Geom. Calogero Barletta
Ing. Salvatore Cocciola
Dott.ssa Bernadette Labruzzo
Ing. Paolo G. Oieni
Ing. Daniele Ventura

ELABORATO N°

PDT/T/0/CAVT/002

FOGLIO 5 DI 16

FORMATO ELABORATO: 1890 x 297

REV. 00

PARCO EOLICO - STRETTO DI SICILIA
BANCO DI TALBOT

SCALA 1:2.000

PROGETTO DEFINITIVO

SOSTITUISCE IL

Planimetria catastale del percorso del cavidotto terrestre

SOSTITUITO DAL