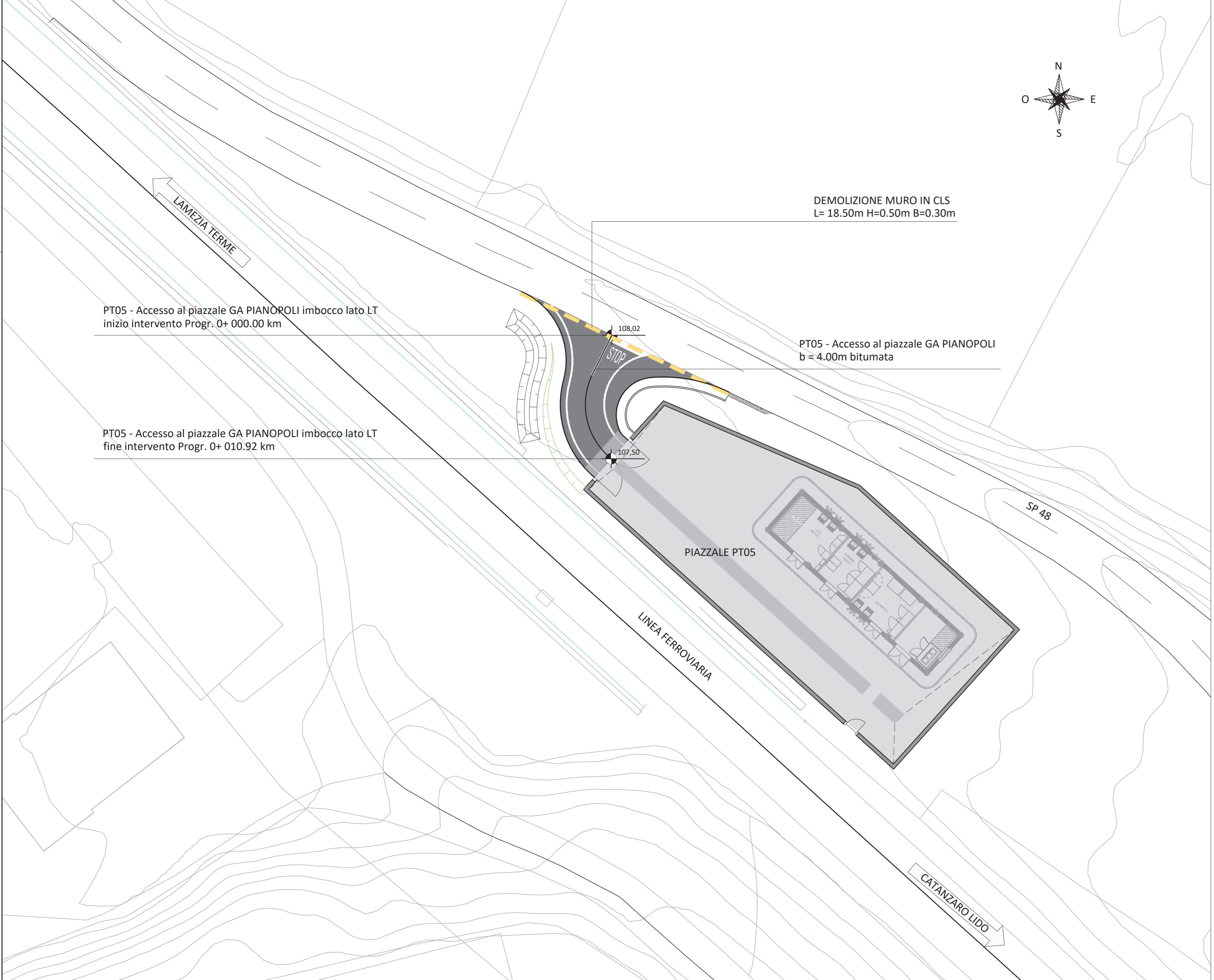
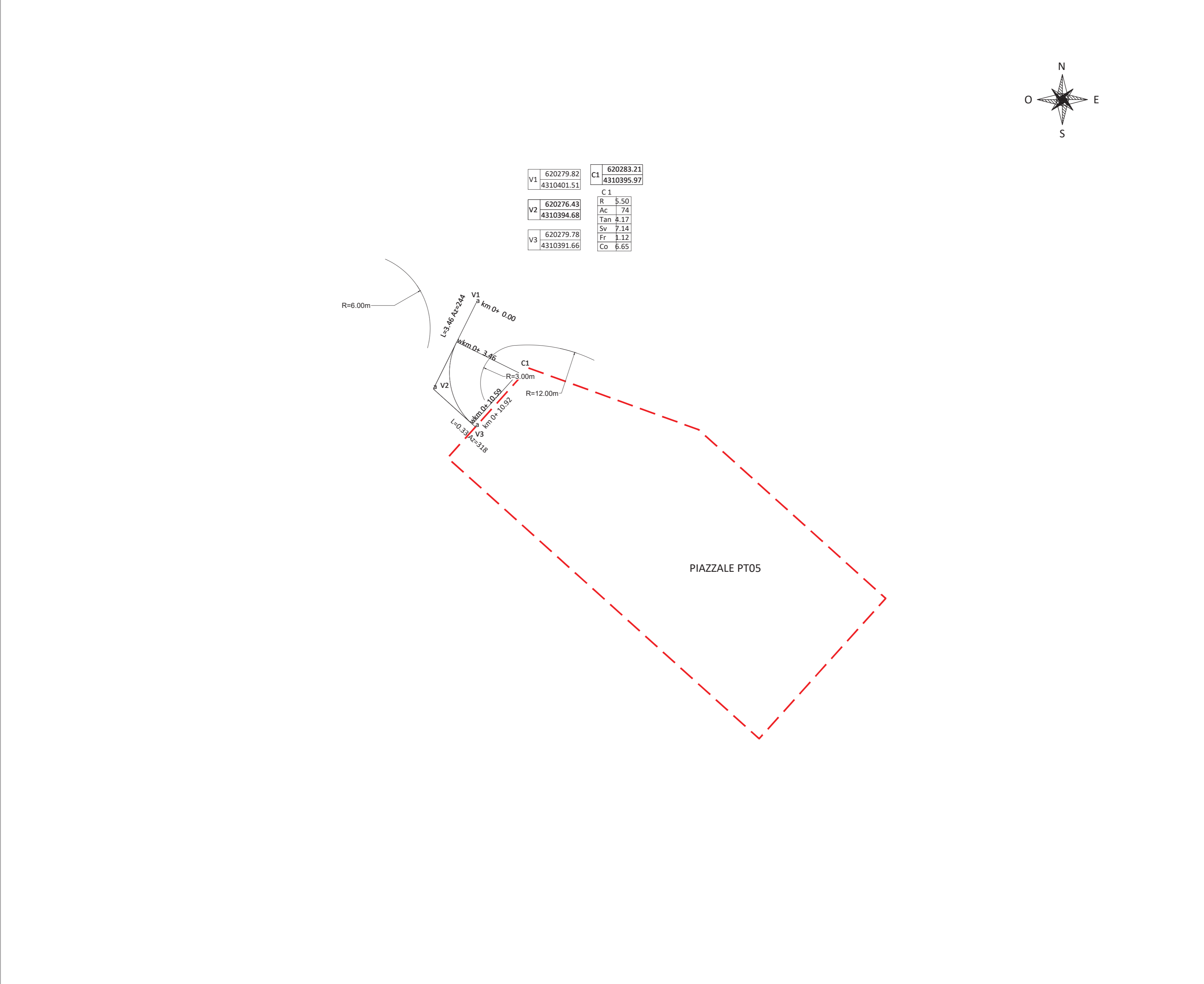




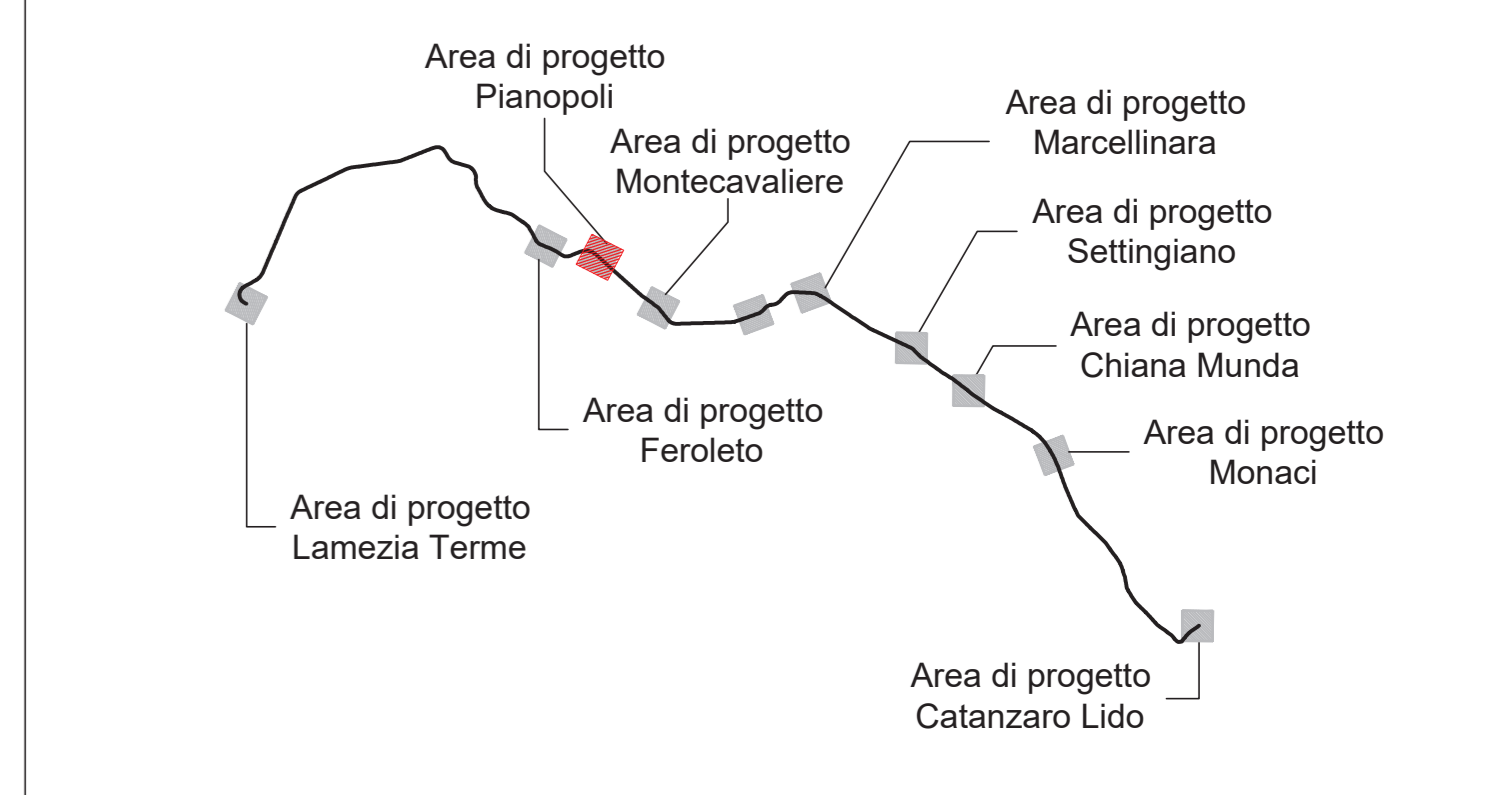
PLANIMETRIA DI INTERVENTO  
SCALA 1:200



ELEMENTI PLANIMETRICI DEL TRACCIATO DI ACCESSO  
SCALA 1:200



Key Plan



LEGENDA

- PERIMETRO GA PIANOPOLI
- CIGLI NUOVA VIABILITA' PT05 IN PROGETTO

TABELLA MOVIMENTI DI TERRA

SCOTICO (sp=50 cm)	67.10 mc
SCAVO	4.00 mc
USURA (sp=4 cm)	62.18 mq
BINDER (sp=5 cm)	
BASE (sp=8 cm)	
MISTO STABILIZZATO (sp=15 cm)	

COMMITTENTE:



PROGETTAZIONE:



COLLEGAMENTO LAMEZIA T. - CATANZARO - DORSALE JONICA

U.O. INFRASTRUTTURE SUD

PROGETTO DEFINITIVO

ELETRIFICAZIONE TRATTA LAMEZIA T. - CATANZARO L. (Lotto 01)

PT05 - Piazzale GA PIANOPOLI imbocco lato LT  
Planimetria stato di fatto e di intervento

PFE da sottoporre all'esame del CSLPP ai sensi del DL 16 luglio 2020, n. 76 convertito con legge n. 120/2020 «Misure urgenti per la semplificazione e l'innovazione»

SCALA: 1:200

Rev.	Descrizione	Redatto	Data	Verificato	Data	Approvato	Data	Autorizzato Data
A	Emissione esecutiva	G. T. P.	Settembre 2020	[Signature]	Settembre 2020	[Signature]	Settembre 2020	[Signature]