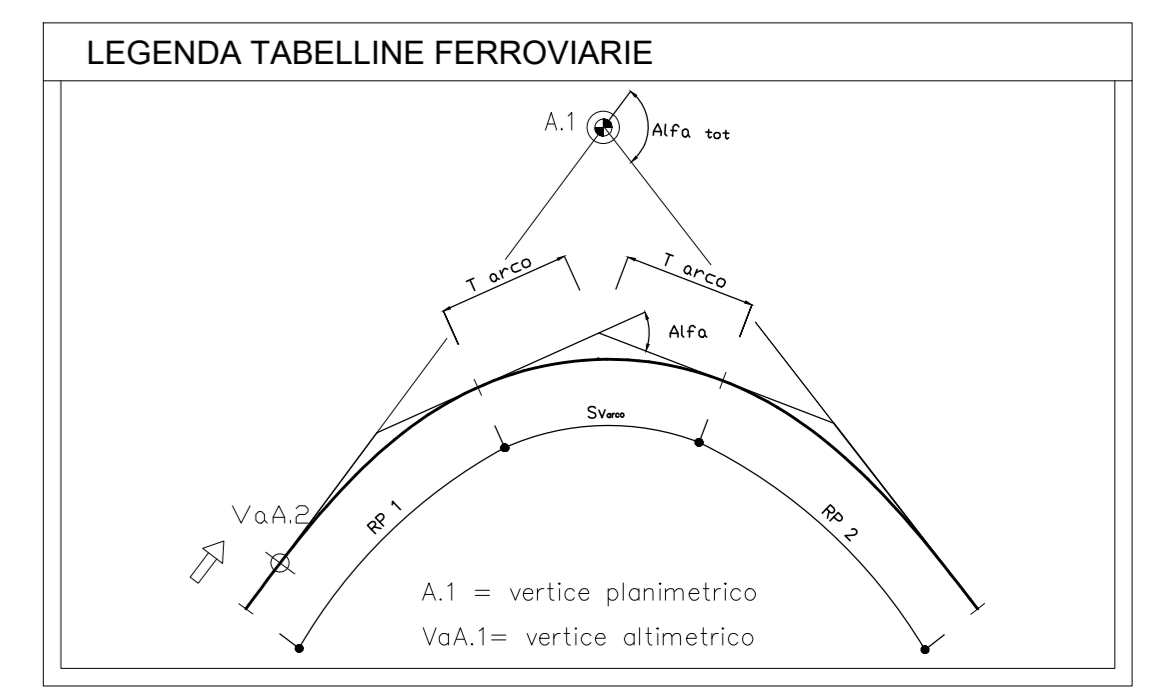
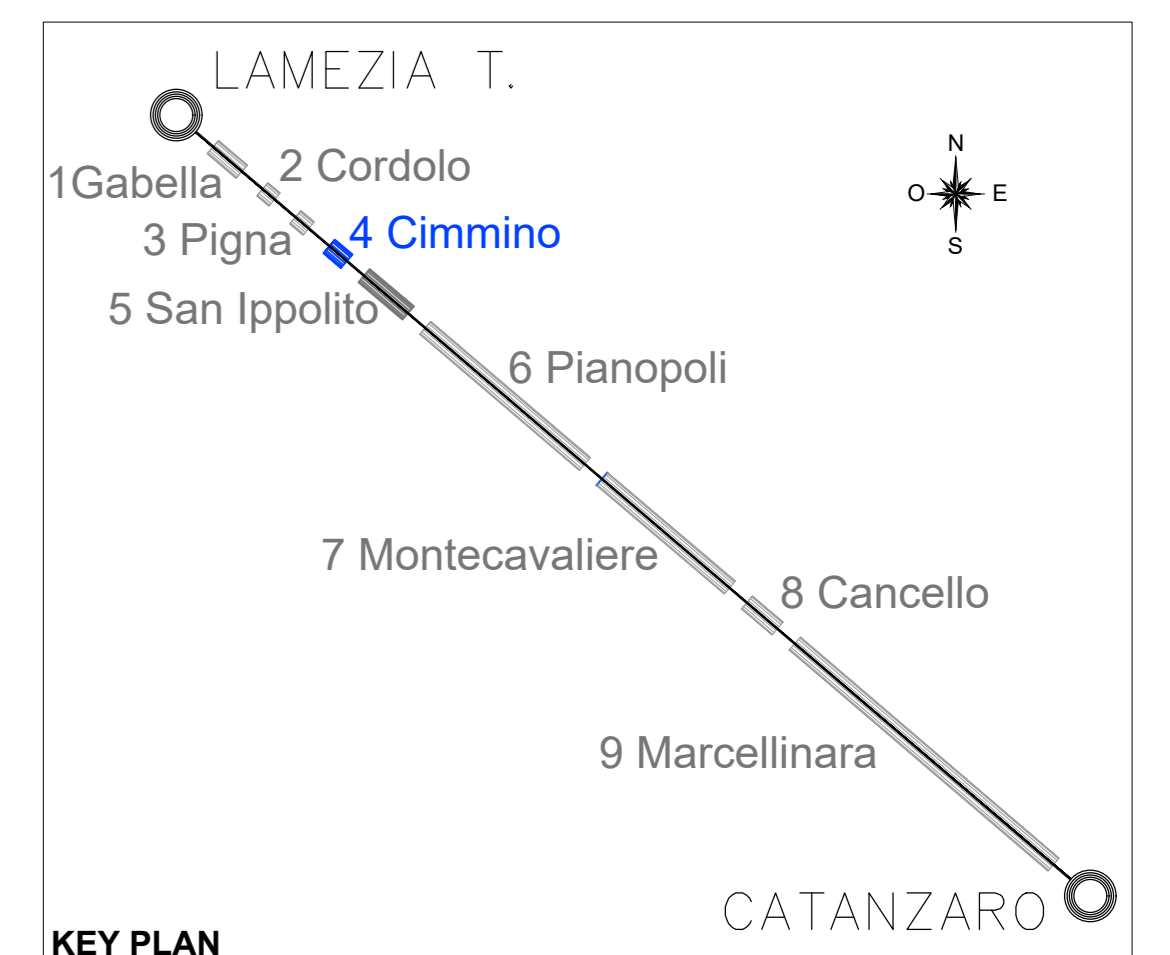


Vertici caratteristici	Deviazione S.60U/400,094	
	Coordinata X	Coordinata Y
VD1	618241.024	4310888.669
VD2	618256.967	4310878.316
VD3	618273.718	4310869.329
VD4	618275.485	4310870.935



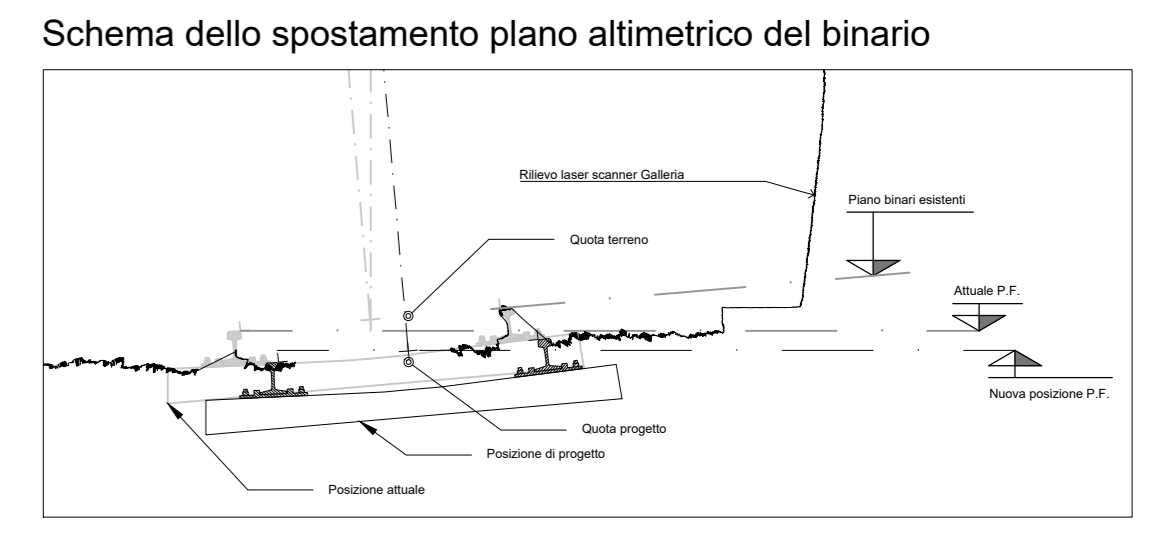
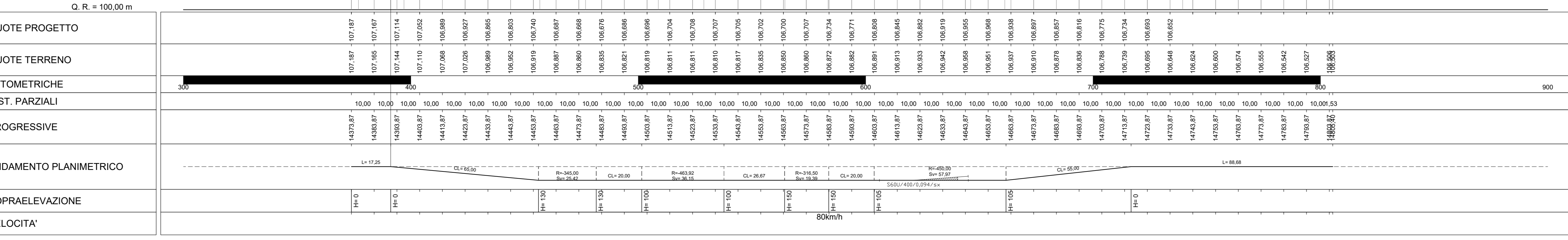
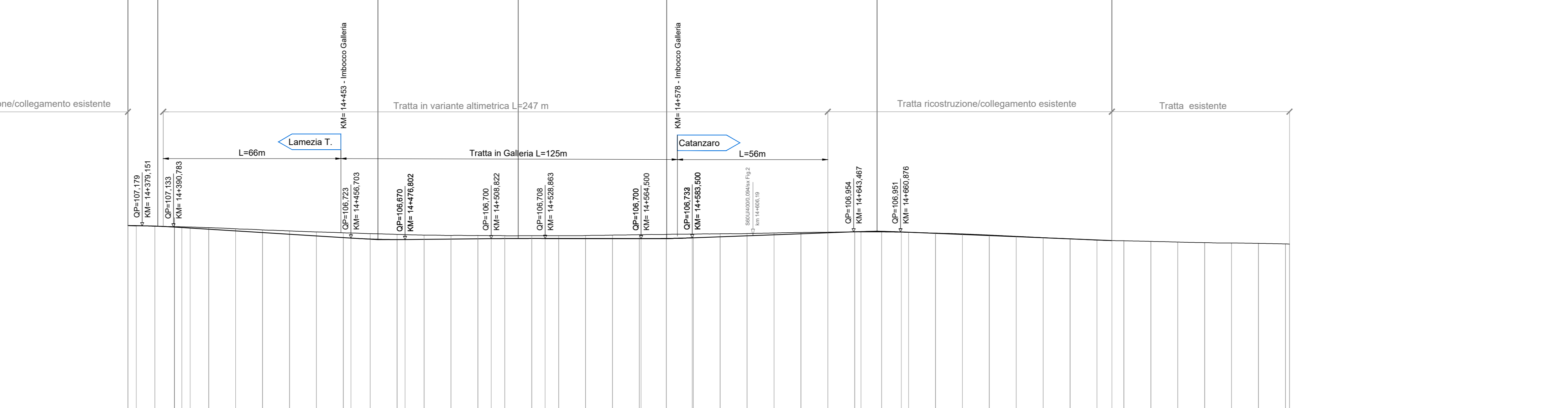
LEGGENDA	
	NORD
	VERTICE ALTIMETRICO
	VERTICE PLANIMETRICO
	PROGRESSIVA KM/SEZIONE
	PROGETTO
	STATO ATTUALE (vedi nota)
	DIREZIONE

Nota: lo stato attuale riportato sul profilo è il piano passante per le teste rotaie esistenti e rilevate in 3D

L =	11,098	81,786	52,090	55,158	78,171	87,226
Livelle	0,017	-0,509	0,050	-0,012	0,288	-0,356
DISL =	1,576	6,229	0,960	0,218	3,686	4,086
Progr. Livelle	14384,967	14466,752	14518,842	14574,000	14652,171	14739,397

PR =	14373,869	14384,967	14466,752	14518,842	14574,000	14652,171	14739,397
QV =	107,187	106,660	106,698	106,698	106,698	106,698	106,630
DP =	-0,465	-0,465	-0,118	0,390	-0,777	-0,777	-0,017
R =	2500,000	2500,000	2795,922	17021,161	4867,595	2240,000	2240,000
T =	5,816	10,050	10,050	10,021	9,500	8,705	8,705
F =	-0,007	-0,007	0,018	-0,003	0,009	-0,017	-0,017

LEGGENDA  
 ANCAMENTO ALTIMETRICO:  
 L = Lunghezza livellata  
 DISL = Differenza di quota  
 p = pendenza livellata  
 QV = Quota vertice altimetrico  
 DP = Differenza di pendenza  
 R = Raggio raccordo verticale  
 T = Tangente raccordo verticale  
 F = Freccia raccordo verticale  
 ANCAMENTO PLANIMETRICO:  
 D = Lunghezza rettilineo  
 R = Raggio curva circolare  
 L = Lunghezza curva circolare



COMMITTENTE: **RFI** RETE FERROVIARIA ITALIANA

PROGETTAZIONE: **ITALFER** GRUPPO FERROVIE DELLO STATO ITALIANO

COLLEGAMENTO LAMEZIA T. - CATANZARO - DORSALE JONICA

U.O. INFRASTRUTTURE CENTRO

PROGETTO DEFINITIVO

ELETTRIFICAZIONE TRATTA LAMEZIA T. - CATANZARO L. (Lotto 01)

Elaborati tracciato Linea Galleria Cimmino - imbocco lato Lamezia T. km 14+453 Piano profilo e tracciamento

PTFE da sottoporre all'esame del CSLLPP ai sensi del DL 16 luglio 2020, n. 76 convertito con legge n. 120/2020 «Misure urgenti per la semplificazione e l'innovazione digitale.»

SCALA: 1:1000

Rev.	Descrizione	Redatto	Data	Verificato	Data	Approvato	Data	Autorizzato Data
A	Emissione servizio	A. Castellano	Aprile 2020	M. Tirocchi	Aprile 2020	S. Venturi	Aprile 2020	

File: Galleria Cimmino\_PianoProfilo.dwg n. Etab. 047