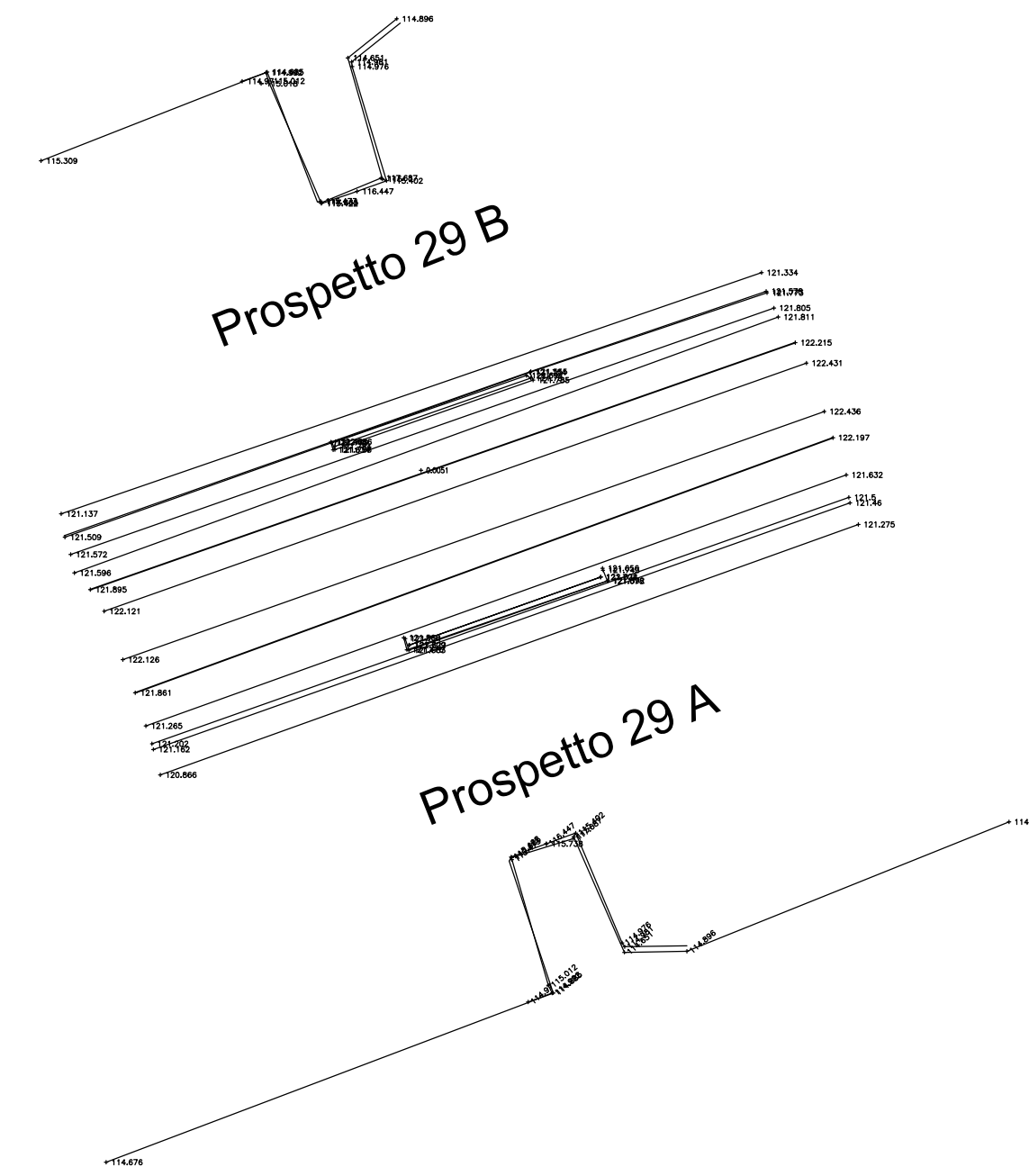




Sezione n°95



Sezione n°96



INQUADRAMENTO CARTOGRAFICO
SCALA 1:100000



COMMITTENTE:



PROGETTAZIONE:



COLLEGAMENTO LAMEZIA T. - CATANZARO - DORSALE JONICA

U.O. PROGETTAZIONE LINEE NODI E ARMAMENTO

PROGETTO DEFINITIVO

ELETTRIFICAZIONE TRATTA LAMEZIA T. - CATANZARO L.

Rilievo Celerimetrico
Tav. 072
PFE da sottoporre all'esame del CSLP ai sensi del DL 16 luglio 2020, n. 76
convertito con legge n. 120/2020 «Misure urgenti per la semplificazione e
l'innovazione digitale.»

SCALA:
1:200

COMMESSA LOTTO FASE ENTE TIPO DOC. OPERA/DISCIPLINA PROGR. REV.

RC0W 01 D 13 P9 IIF0009 072 A

Rev.	Descrizione	Redatto	Data	Verificato	Data	Approvato	Data	Autorizzato	Data
A	Emisione autorizzata	G. PISA	27.08.2019	[Signature]	27.08.2019	S. SANFIORE	27.08.2019	V. COMITTI	27.08.2019