

LEGENDA IDROGEOLOGICA

- Permeabilita' elevata. Si tratta di sabbia e conglomerati ad elevata permeabilita' per porosita' caratterizzati da una sedimentazione regolare.
Permeabilita' medio-alta. Si tratta di un insieme di unita' caratterizzato da permeabilita' per fratturazione.
Permeabilita' medio-bassa. Si tratta di un insieme di unita' geologiche caratterizzato da bassa permeabilita' per porosita'
Permeabilita' bassa. Argille grigio-azzurre, silts e argille marnose da considerare in genere a bassa permeabilita' per porosita'.

ALTRI ELEMENTI IN CARTA

- Direzione di deflusso preferenziale ipotizzata della falda superficiale
Sorgenti (uso irriguo-domestico-potabile)
Idrografia
Area rischio inondazioni (R0,R2,R3,R4)

INDAGINI

- SN04 Sondaggi PFTE velocizzazione Lamezia-Settingiano (2021)
ERT-RPR 14 L2 Indagini geofisiche PFTE velocizzazione Lamezia-Settingiano (2021)
BH1 Sondaggi integrativi verifica aree in dissesto (2020)
Rfr-1 Sismica a rifrazione verifica aree in dissesto (2020)
S38 Sondaggi PD Elettificazione Sibari-Lamezia (2019)
S01 Sondaggi PFTE velocizzazione Lamezia-Settingiano (2019)

CARTA IDROGEOLOGICA VAR 7
SCALA 1:2000

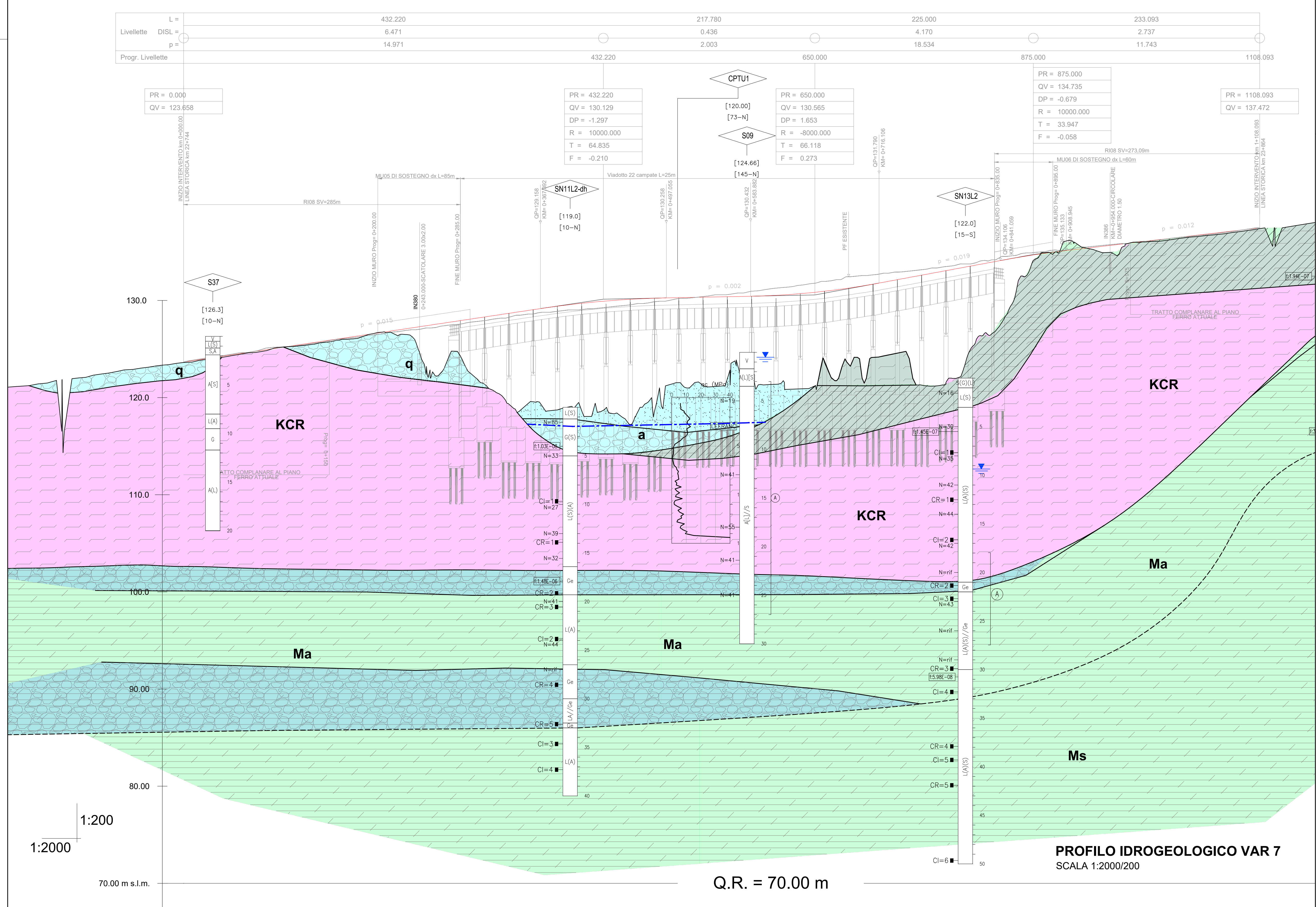
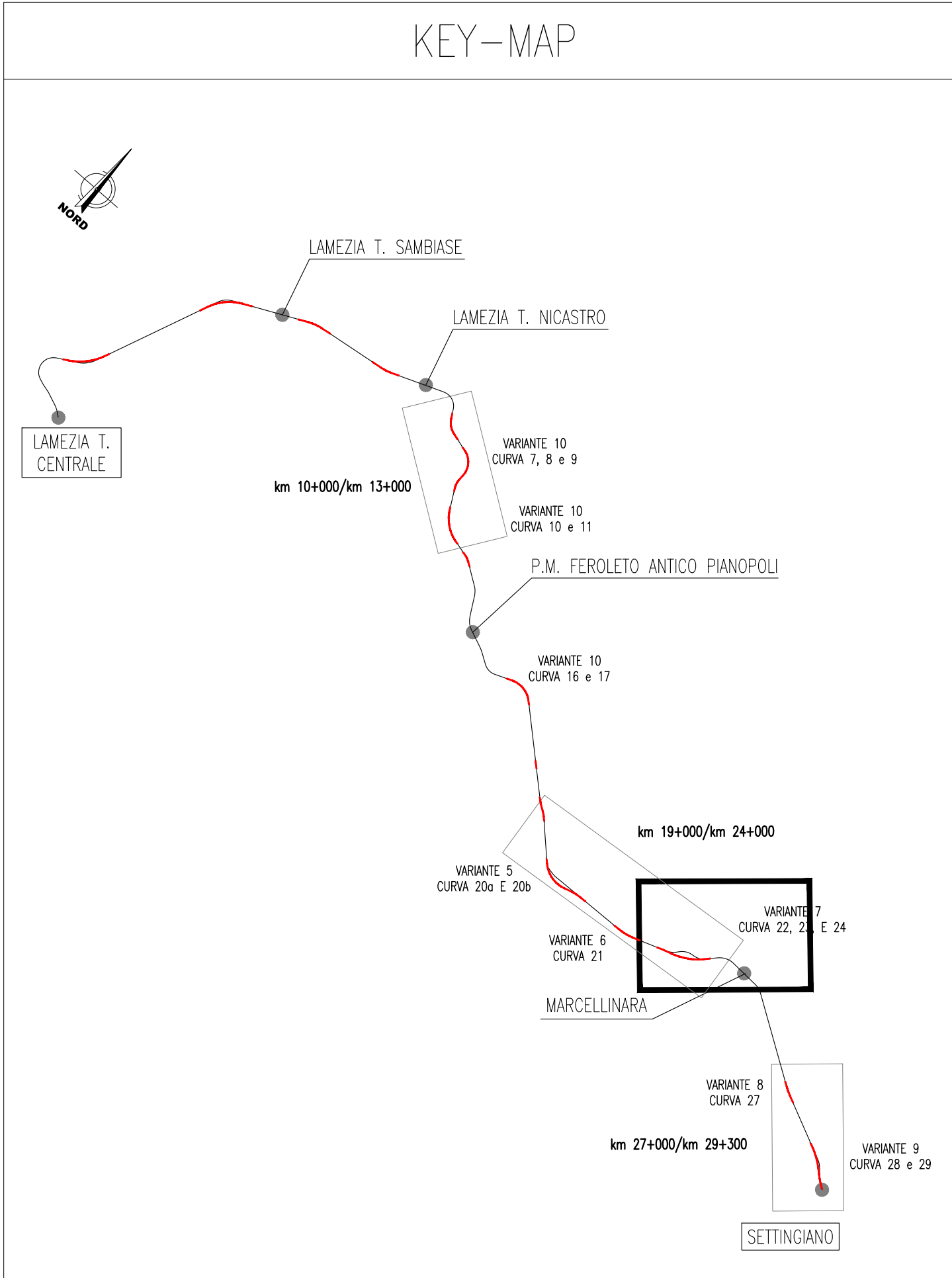
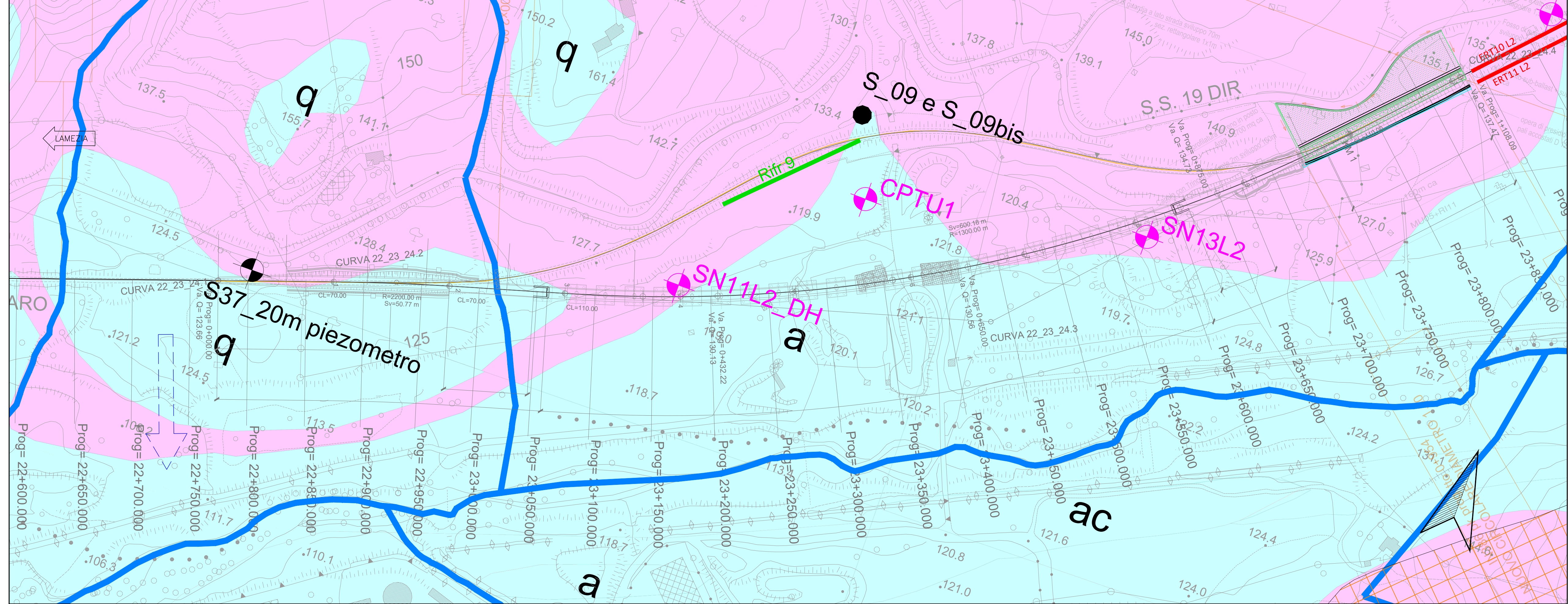


Table with 2 columns: 'Identificazione sondaggio' and 'Descrizione schematica del terreno'. It lists soil types like ARGILLITE, MARNIA, CALCIARE, etc., and provides classification codes.

COMMITTENTE: RFI
PROGETTAZIONE: ITALFERR
LINEA LAMEZIA T. - CATANZARO L.
U.O. COORDINAMENTO PROGETTO CAPTIVE
PROGETTO DI FATTIBILITA' TECNICA ED ECONOMICA
COLLEGAMENTO LAMEZIA T. - SETTINGIANO.
VELOCIZZAZIONE MEDIANTE RETTIFICHE DI TRACCIATO.

Table with 4 columns: QUOTE PROGETTO, QUOTE TERRENO, DIST. PARZIALI, and PROGRESSIVE. It contains numerical data for project elevations, ground elevations, and stationing along the profile.

Table with columns for project metadata: COMMITTEA, LOTTO, FASE, ENTE, TIPO DOC., OPERA/DISCIPLINA, Progr., Rev. It includes a revision table and a signature block.