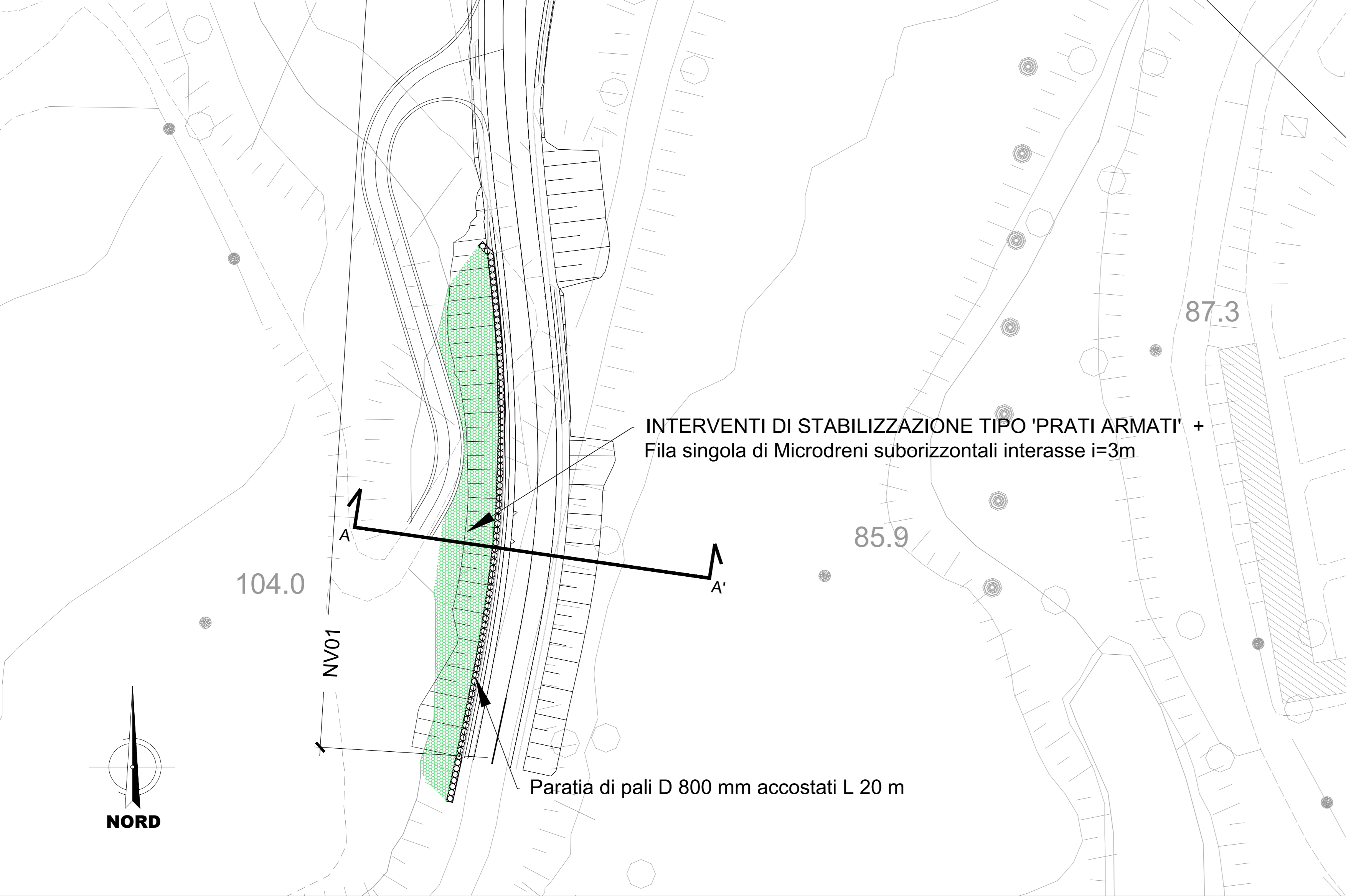
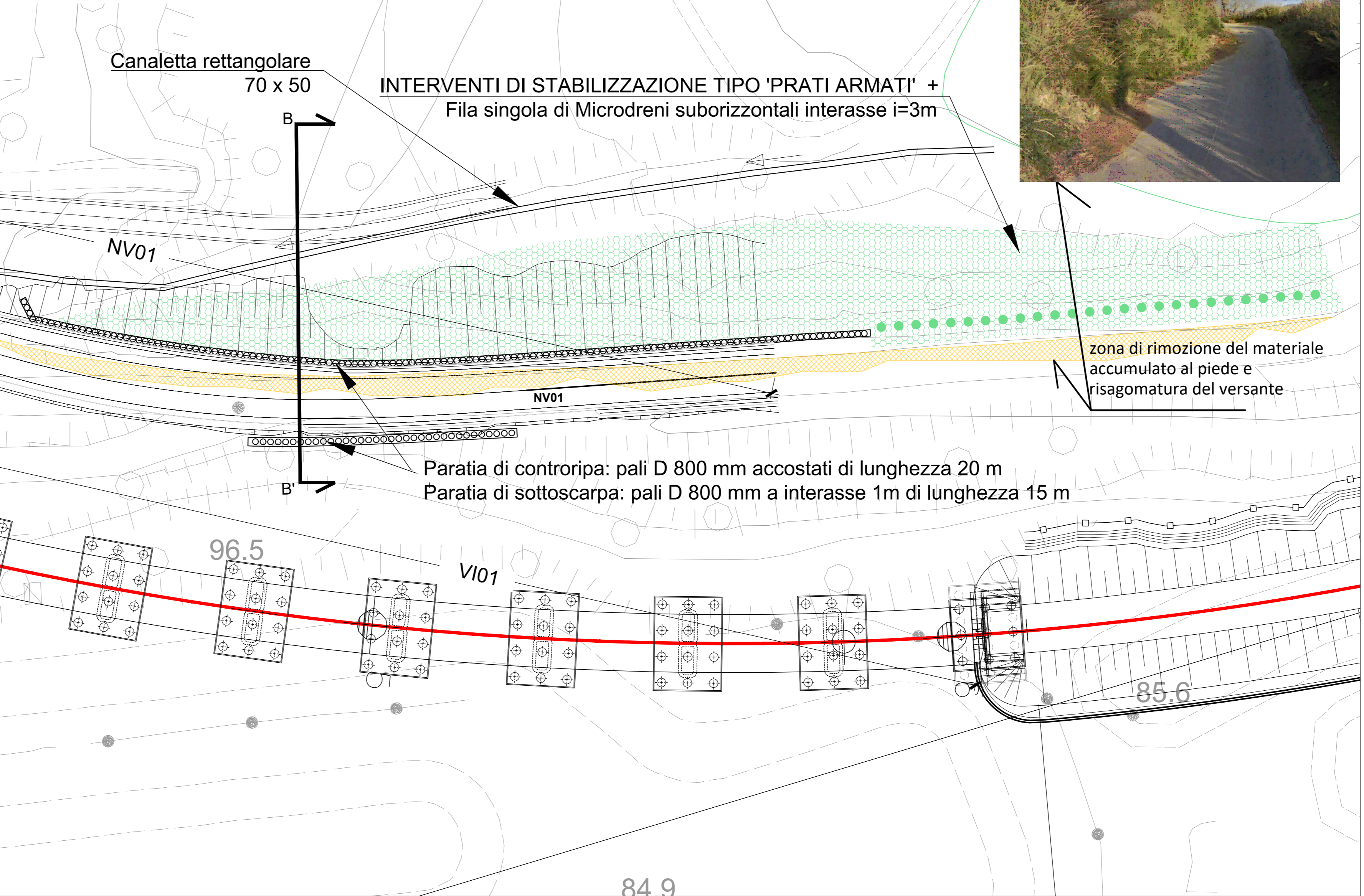


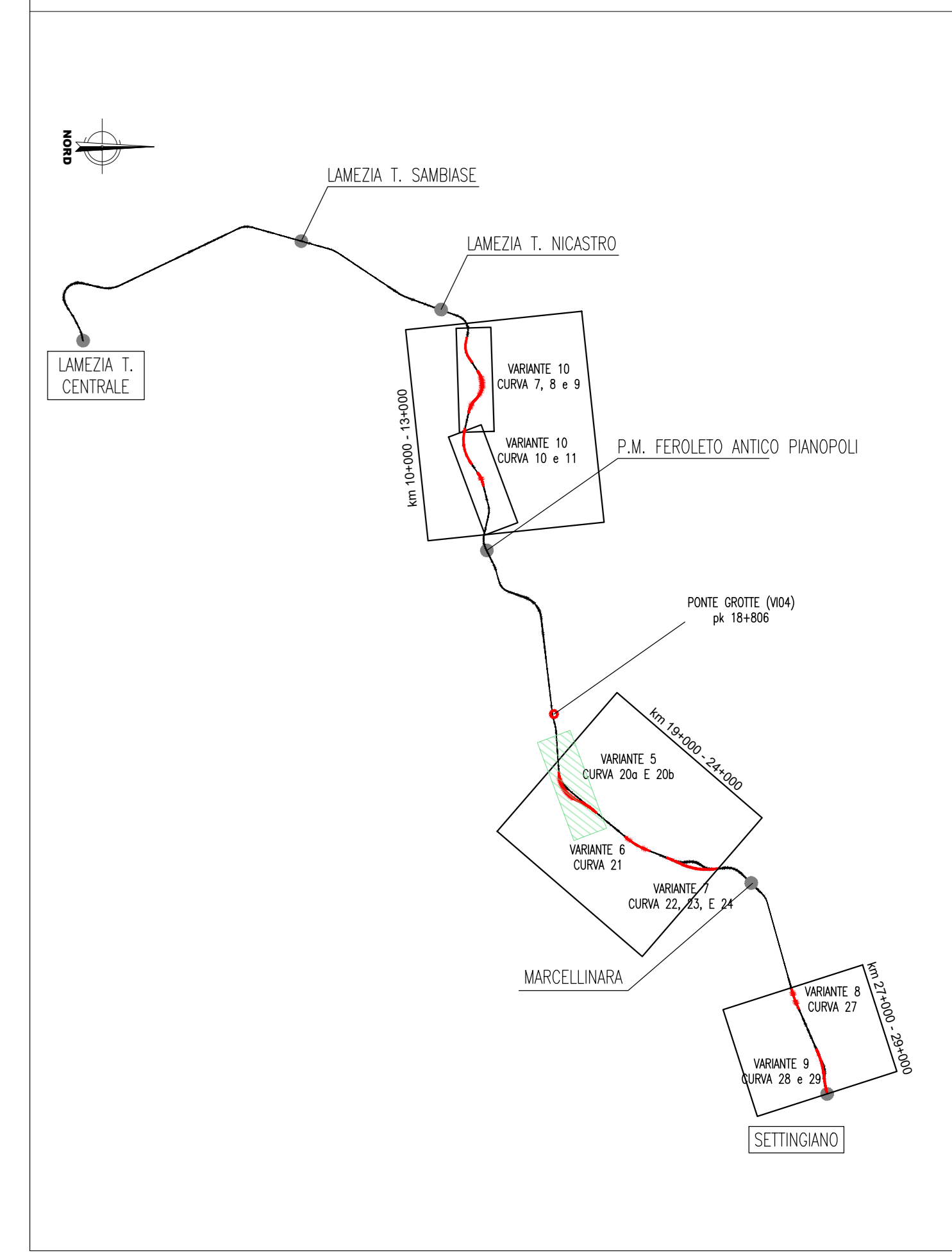
PLANIMETRIA DI PROGETTO  
SCALA 1:500



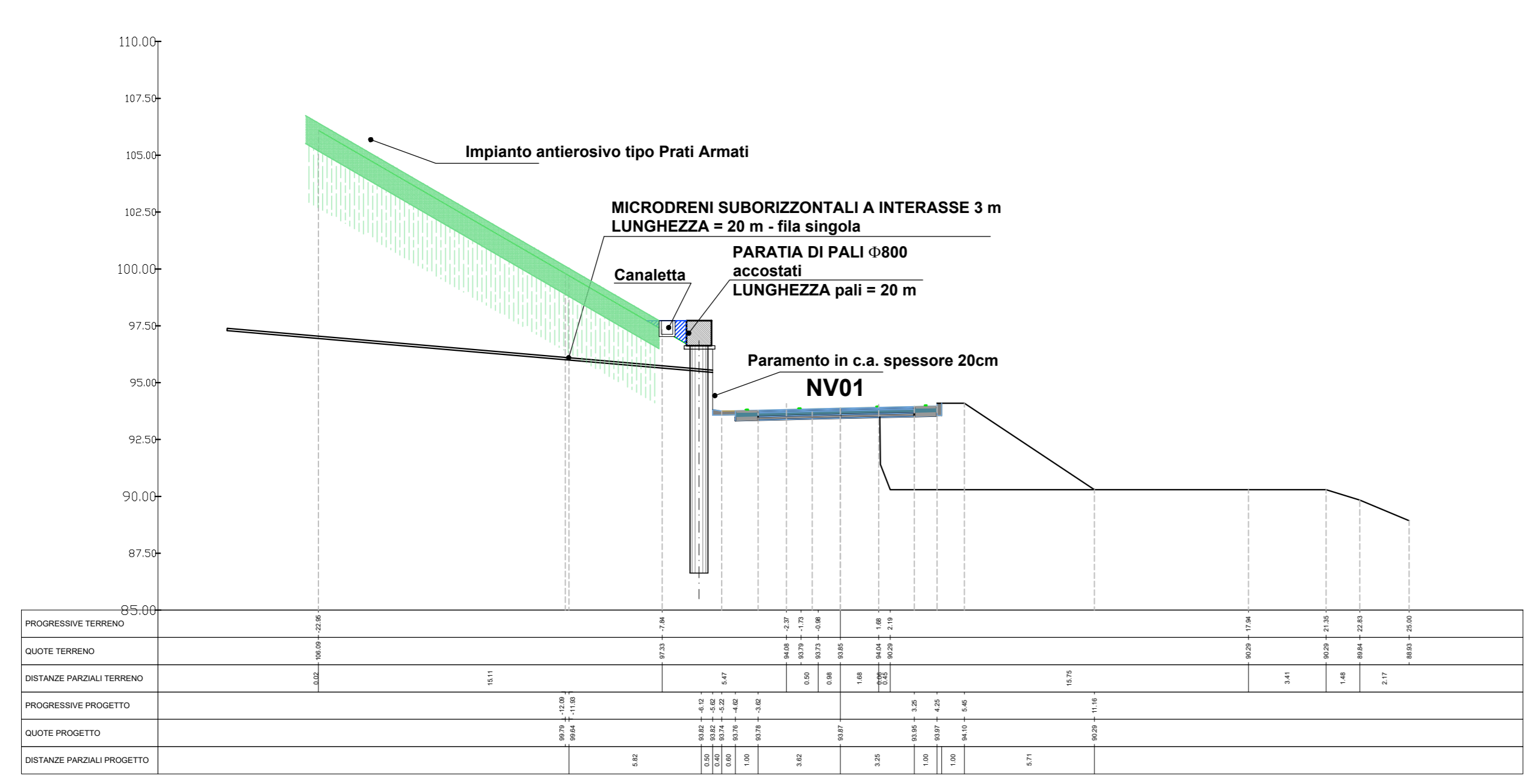
PLANIMETRIA DI PROGETTO  
SCALA 1:500



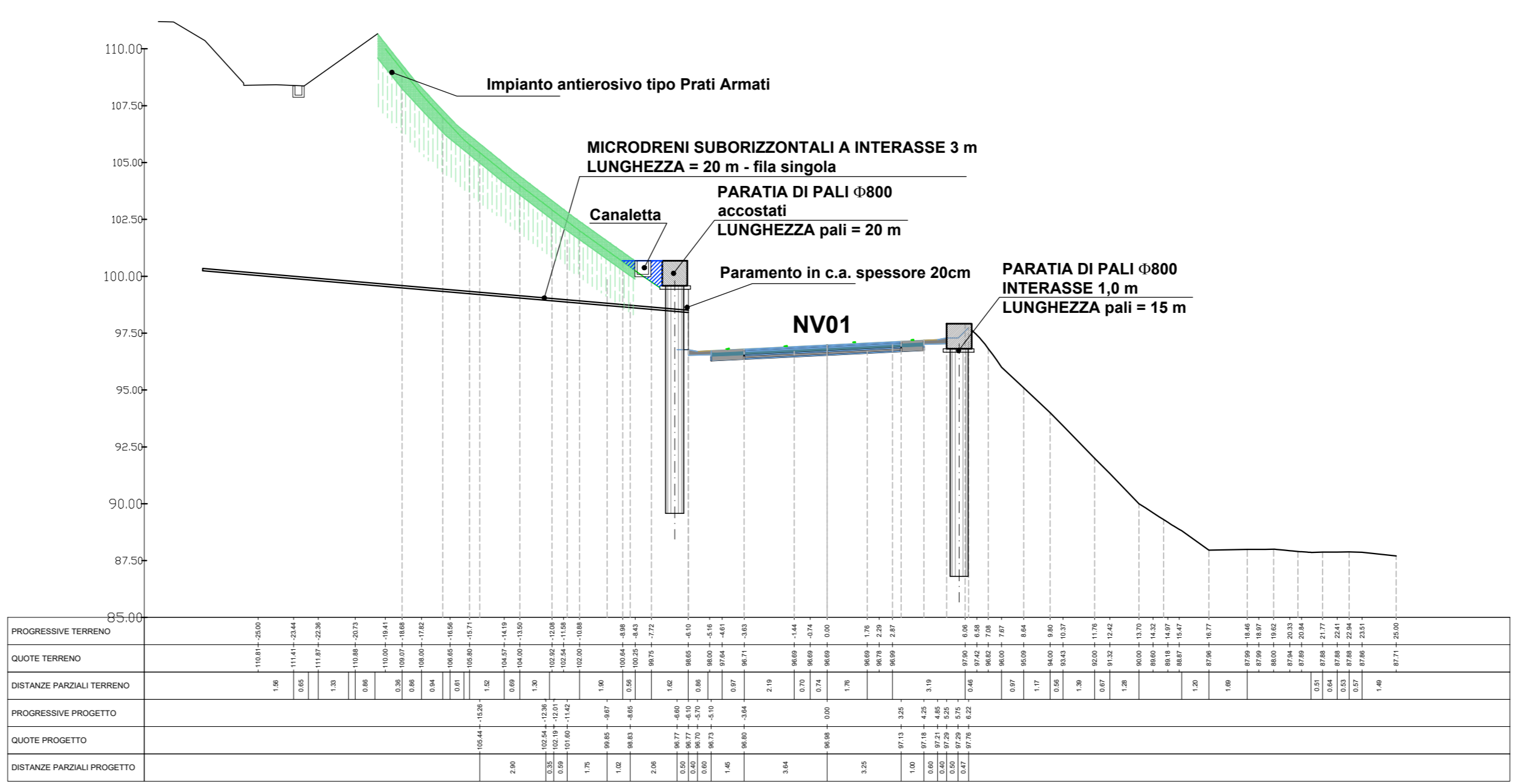
KEY-MAP



SEZIONE AA': INTERVENTI  
SCALA 1:200



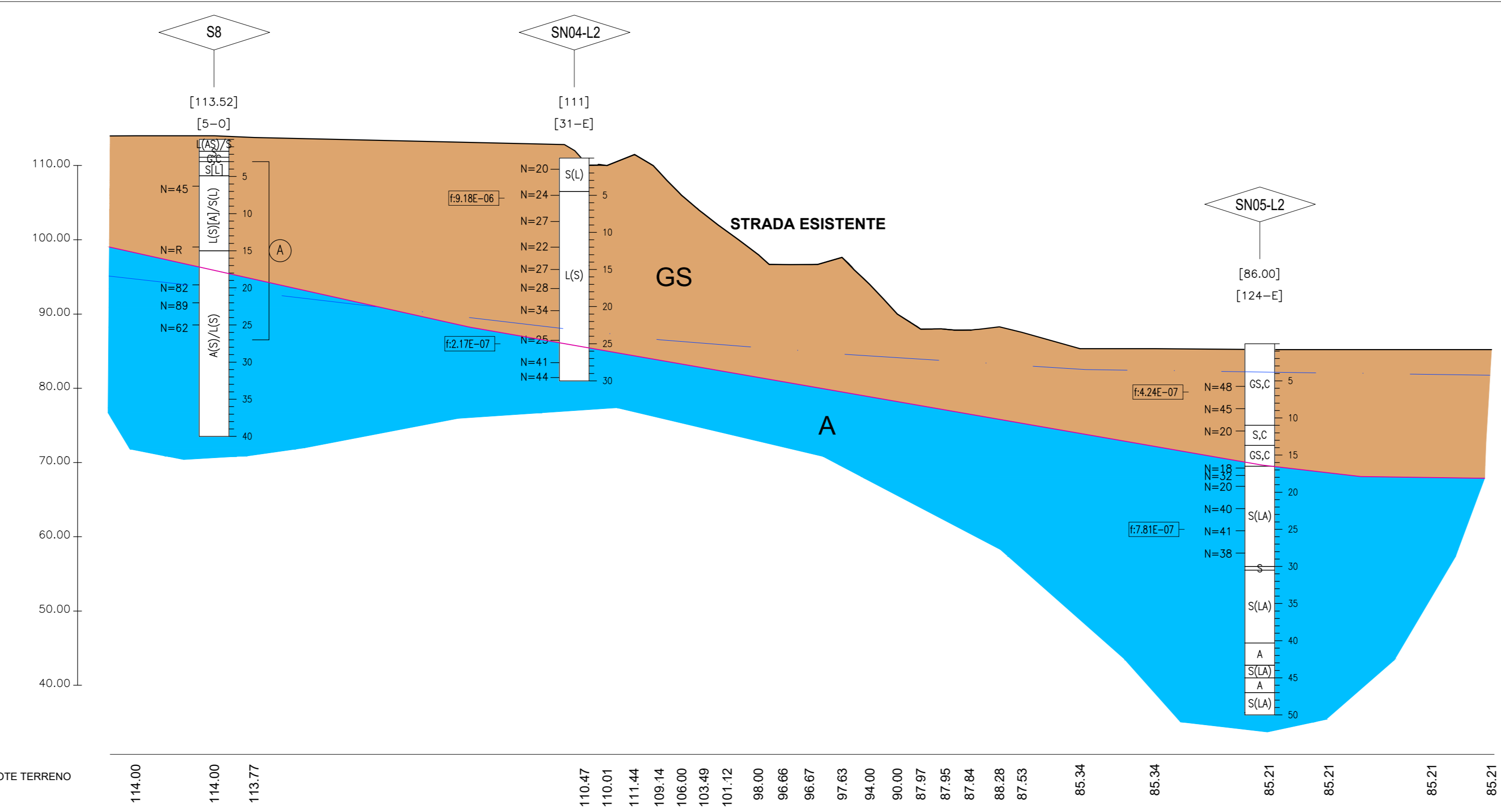
SEZIONE BB': INTERVENTI  
SCALA 1:200



LEGGENDA

- TRACCIATO OGGETTO DI MODIFICA PLANO-ALTIMETRICA/SOPRAELEVAZIONE
- TRACCIATO ESISTENTE
- DEMOLIZIONI
- RIPROFILATURA ASTE IDRAULICHE
- BATTERIA DI MICRODRENI
- INTERVENTI DI REGIMENTAZIONE DELLE ACQUE METEORICHE CON RETE DI CANALLETTE SUPERFICIALI
- TRINCEE DRENANTI
- INTERVENTI DI STABILIZZAZIONE TIPO 'PRATI ARMATI'

SEZIONE BB' - GEOTECNICA  
SCALA 1:500



LEGGENDA UNITA' GEOTECNICHE	
Unità geotecnica	Formazione geologica
GS	Sabbie ghiaiose-finosse. Sabbie con ghiaia, localmente Sabbie con limo
A	Argille limose e limi argillosi con locali intercalazioni sabbiose. Localmente marnose
A <sub>GES</sub>	Argille limose e limi argillosi con intercalazioni frequenti di gessi
AL	Argille e silti
Cong	Conglomerati
SC	Scisti filadici

COMMITTENTE: **RFI** RETE FERROVIARIA ITALIANA GRUPPO FERROVIE DELLO STATO ITALIANE

PROGETTAZIONE: **ITALFER** GRUPPO FERROVIE DELLO STATO ITALIANE

**LINEA LAMEZIA T. - CATANZARO L.**

**U.O. COORDINAMENTO NO CAPTIVE e INGEGNERIA DI SISTEMA**

**PROGETTO DI FATTIBILITA' TECNICA ED ECONOMICA**

**COLLEGAMENTO LAMEZIA T. - SETTINGIANO.**

**VELOCIZZAZIONE MEDIANTE RETTIFICHE DI TRACCIATO.**

**GEOTECNICA**

Interventi di stabilizzazione pk 20+000 ca - pk 21+000 ca (LS)

SCALA: VARIE

Rev.	Descrizione	Redatto	Data	Verificato	Data	Approvato	Data	AutORIZZATO Data
A	Emissione esecutiva	[Signature]	Marzo 2021	[Signature]	Marzo 2021	[Signature]	Marzo 2021	L. Savard Marzo 2021

File: RC0Y0R10PZGE000003A.DWG n. Etab.: 1