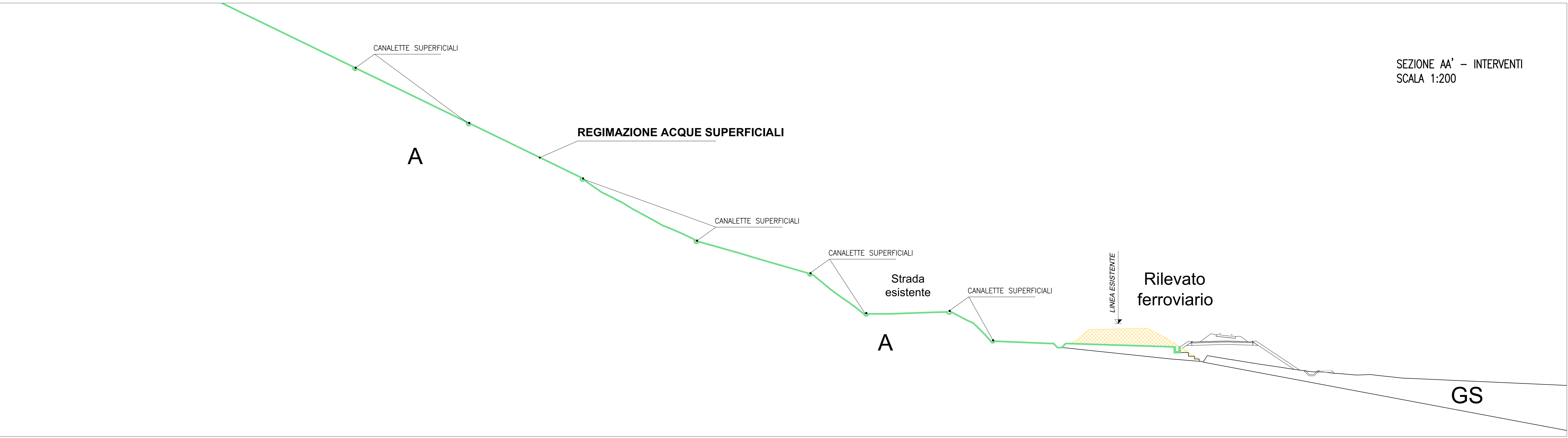
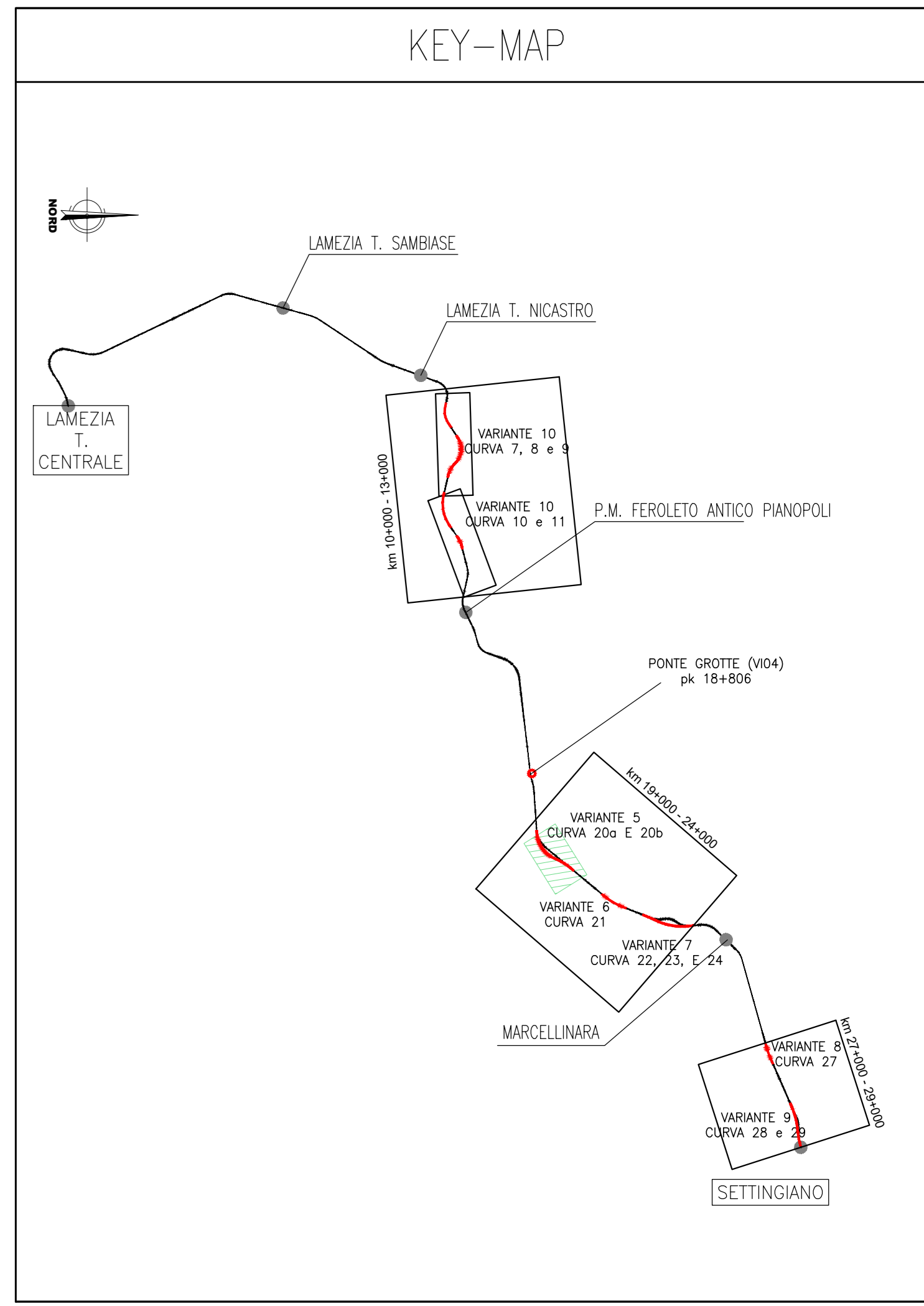
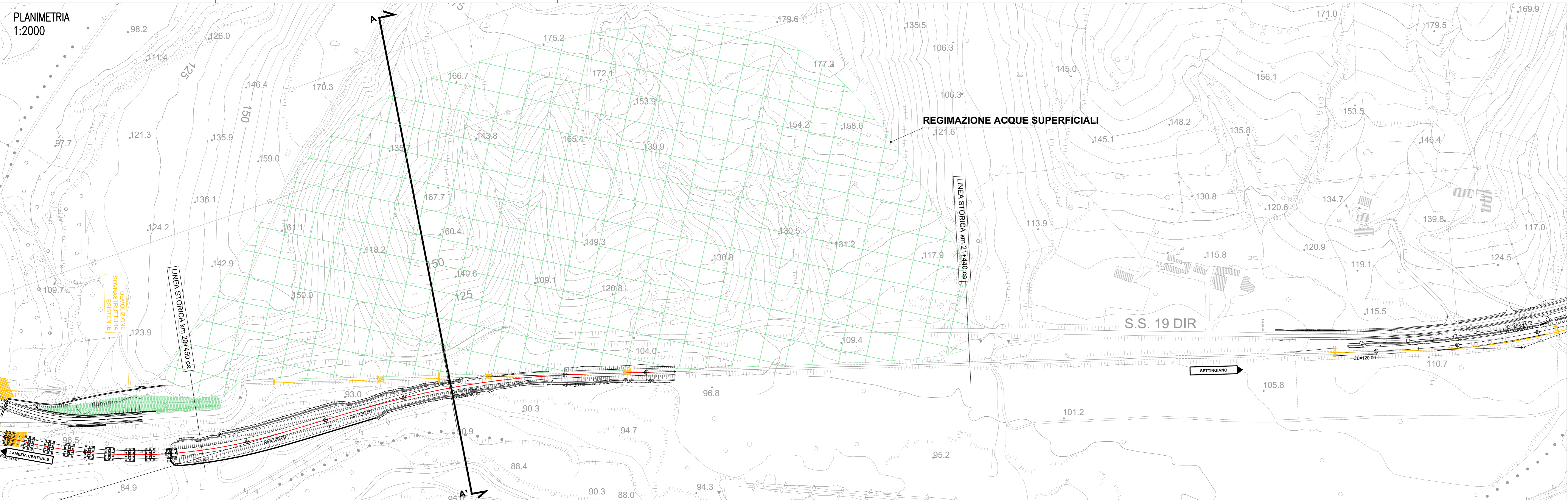
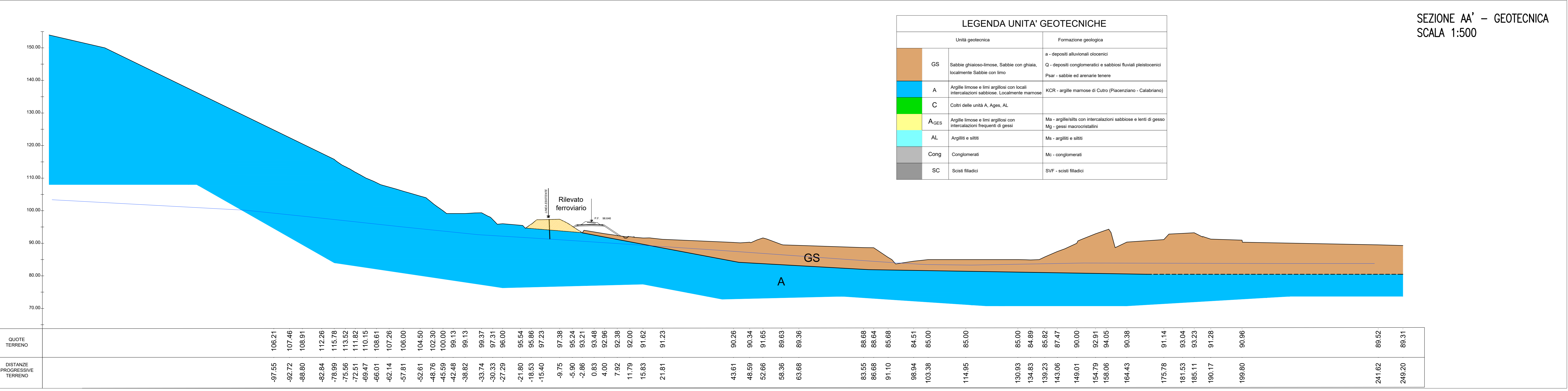


PLANIMETRIA
1:2000



- LEGENDA**
- TRACCIATO OGGETTO DI MODIFICA PLANO-ALTIMETRICA/SOPRAELEVAZIONE
 - TRACCIATO ESISTENTE
 - DEMOLIZIONI
 - RIPROFILATURA ASTE IDRAULICHE
 - BATTERIA DI MICRODRENI
 - INTERVENTI DI REGIMENTAZIONE DELLE ACQUE METEORICHE CON RETE DI CANALETTE SUPERFICIALI
 - TRINCEE DRENANTI
 - INTERVENTI DI STABILIZZAZIONE TIPO 'PRATI ARMATI'



COMMITTENTE: **RFI** RETE FERROVIARIA ITALIANA GRUPPO FERROVIE DELLO STATO ITALIANE

PROGETTAZIONE: **ITALFER** GRUPPO FERROVIE DELLO STATO ITALIANE

LINEA LAMEZIA T. - CATANZARO L.

U.O. COORDINAMENTO NO CAPTIVE E INGEGNERIA DI SISTEMA

PROGETTO DI FATTIBILITA' TECNICA ED ECONOMICA

COLLEGAMENTO LAMEZIA T. - SETTINGIANO. VELOCIZZAZIONE MEDIANTE RETTIFICHE DI TRACCIATO. GEOTECNICA

Interventi di stabilizzazione pk 20+450 ca - pk 21+440 ca (LS)

SCALA: _____

COMMESSA	LOTTO	FASE	ENTE	TIPO DOC.	OPERA/DISCIPLINA	PROGR.	REV.
RC0Y	00	R	10	PZ	GE0006	004	A

Rev.	Descrizione	Redatto	Data	Verificato	Data	Approvato	Data	Autorizzato Data
A	Emissione esecutiva	[Signature]	Marzo 2021	[Signature]	Marzo 2021	[Signature]	Marzo 2021	[Signature]

File: RCFY0R10PZGE000604A.DWG n. Etab.: _____