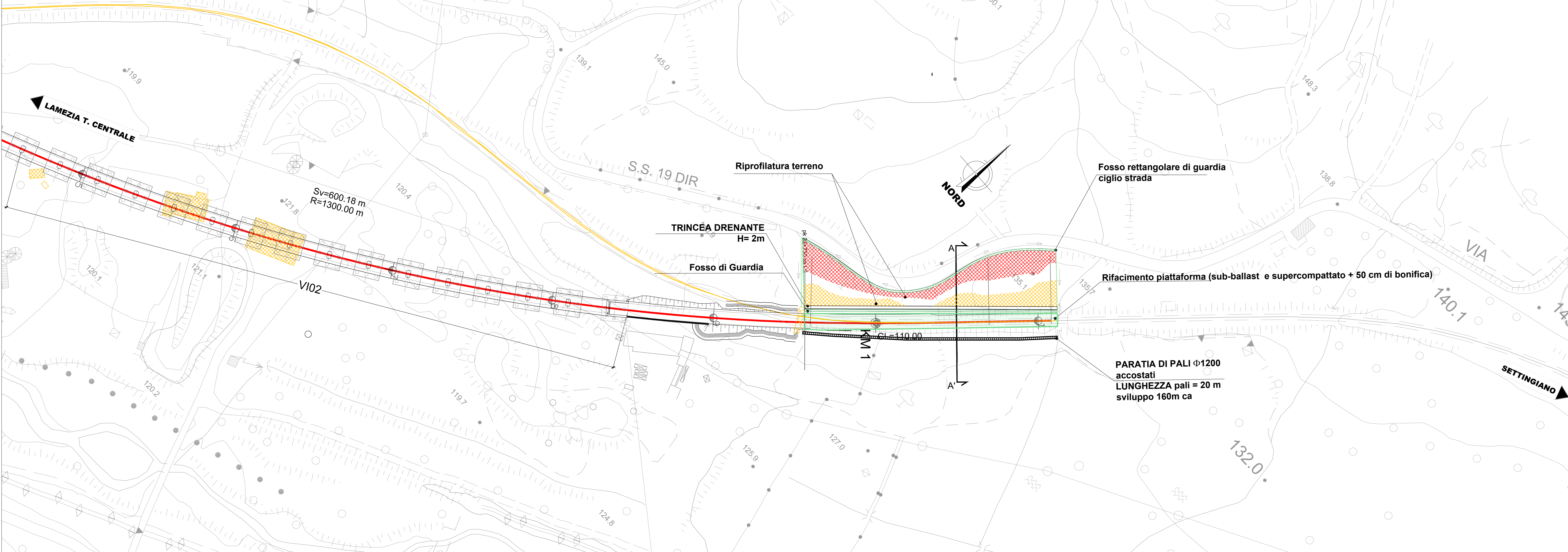
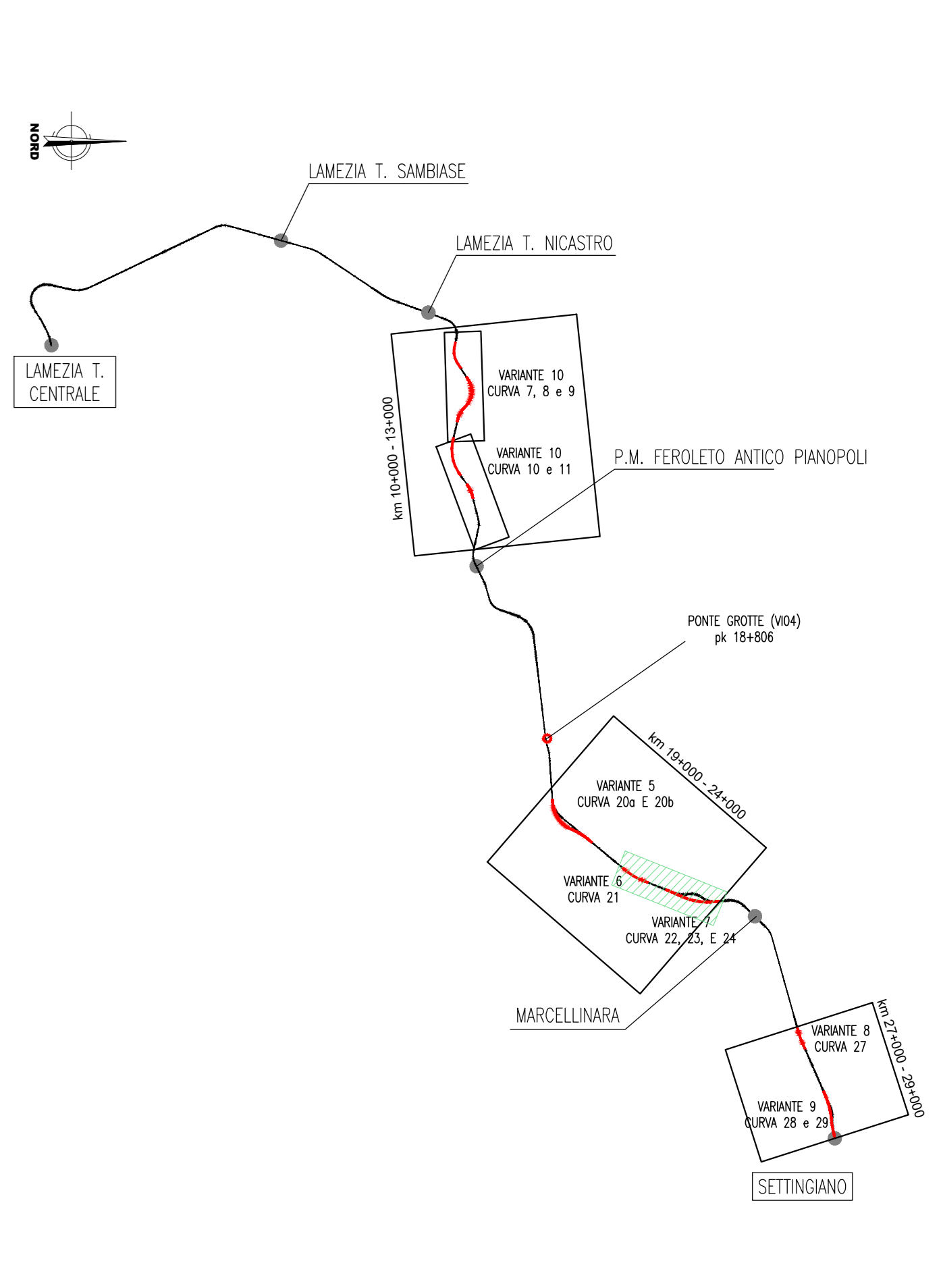


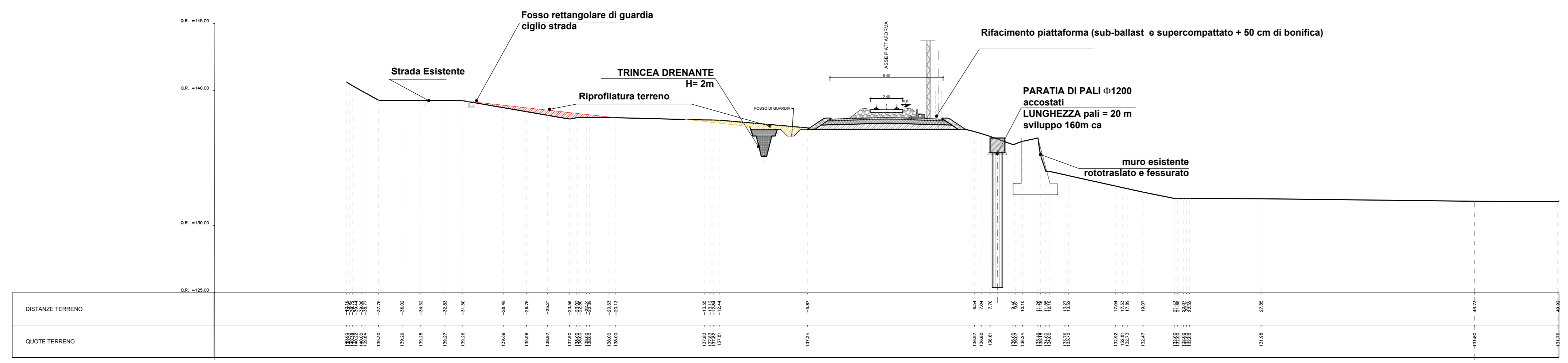
PLANIMETRIA DI PROGETTO  
SCALA 1:1000



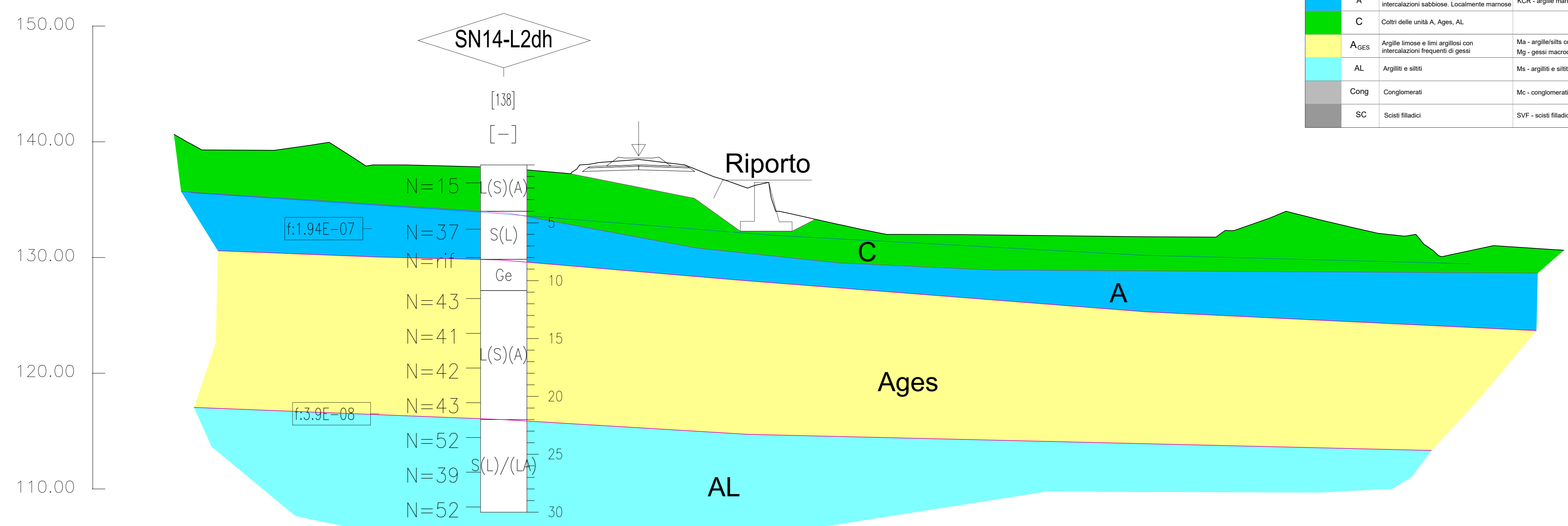
KEY-MAP



SEZIONE AA'  
INTERVENTI  
SCALA 1:200



SEZIONE AA'  
GEOTECNICA  
SCALA 1:200



- LEGENDA
- TRACCIATO OGGETTO DI MODIFICA PLANO-ALTIMETRICA/SOPRAELEVAZIONE
  - TRACCIATO ESISTENTE
  - DEMOLIZIONI
  - RIPROFILATURA ASTE IDRAULICHE
  - BATTERIA DI MICRODRENI
  - INTERVENTI DI REGIMENTAZIONE DELLE ACQUE METEORICHE CON RETE DI CANALETTE SUPERFICIALI
  - TRINCEE DRENANTI
  - INTERVENTI DI STABILIZZAZIONE TIPO 'PRATI ARMATI'

COMMITTENTE: **RFI** RETE FERROVIARIA ITALIANA GRUPPO ENOVIE DELLO STATO ITALIANO

PROGETTAZIONE: **ITALFER** GRUPPO ENOVIE DELLO STATO ITALIANO

**LINEA LAMEZIA T. - CATANZARO L.**

**U.O. COORDINAMENTO NO CAPTIVE E INGEGNERIA DI SISTEMA**

**PROGETTO DI FATTIBILITA' TECNICA ED ECONOMICA**

**COLLEGAMENTO LAMEZIA T. - SETTINGIANO. VELOCIZZAZIONE MEDIANTE RETTIFICHE DI TRACCIATO. GEOTECNICA**

Interventi di stabilizzazione pk 23+000 ca - pk 24+000 ca (LS)

SCALA: VARIE

COMMESSA	LOTTO	FASE	ENTE	TIPO DOC.	OPERA/DISCIPLINA	PROGR.	REV.
RC0Y	00	R	10	PZ	GE0006	005	A

Rev.	Descrizione	Redatto	Data	Verificato	Data	Approvato	Data	Autorizzato Data
A	Emissione esecutiva	[Signature]	Marzo 2021	[Signature]	Marzo 2021	[Signature]	Marzo 2021	L. Biondi Maggio 2021

File: RCPY00R10PZGE0006005A.DWG n. Etab: