



# Componenti delle aree protette e dei siti naturalistici

**Beni paesaggistici**  
art. 142 D. lgs. 42/2004 e s.m.i.

 Parchi e riserve nazionali e regionali

**Ulteriori contesti paesaggistici**


 Area di rispetto dei parchi e riserve regionali


 Zona Speciale di Conservazione: ZSC


 Limiti comunali


FONTE: [HTTP://WWW.SIT.PUGLIA.IT/PORTAL/PORTALE\\_PIANIFICAZIONE\\_REGIONALE/PIANO%20PAESAGGISTICO%20TERRITORIALE](http://www.sit.puglia.it/portal/portale_pianificazione Regionale/PIANO%20PAESAGGISTICO%20TERRITORIALE)


**Realizzazione del raccordo dell'esistente elettrodotto 150 kV "SE BRINDISI PIGNICELLE - CP MESAGNE" alla stazione elettrica di Brindisi Sud**


 Linea area di progetto

 Nuovi sostegni

 Sostegni esistenti

 Sostegni da demolire

 Stazioni elettriche

 Linea aerea 150 kV



ORDINE DEGLI INGEGNERI E ARCHITETTI DELLA PROVINCIA DI BRINDISI  
architetto



Scala di riferimento  
U.T.M. WGS 1984 Fuso 33  
1:000



REVISIONI	N.	DATA	DESCRIZIONE	ELABORATO	CONTROLLATO	APPROVATO
	01	10/06/2021	AGGIORNAMENTO VARIANTE SOSTEGNO 13	Arch. S. MASI	Arch. F. ZACCARA	Ing. V. MISURACA
	00	09/09/2020	PRIMA EMISSIONE	Arch. S. MASI	Arch. F. ZACCARA	Ing. V. MISURACA

Associazione Temporanea di Imprese - CONTRATTO QUADRO 6000003051 - Ambito PTO tutta Italia: LOTTO 10

"VARVARO & MISURACA INGEGNERIA S.R.L."  
Via Emanuele Notarbartolo, n. 44, Palermo  
codice fiscale e partita I.V.A. n. 05916060824 pec mivaprogetti@pec.it

NUMERO E DATA ORDINE: L.A.400007782 del 28 febbraio 2020

REVISIONI	N.	DATA	DESCRIZIONE	ESAMINATO	ACCETTATO
	01	18/06/2021	AGGIORNAMENTO VARIANTE SOSTEGNO 13	Gruppo di Lavoro DTCS-PR1	A. Limone DTCS-PR1
	00	09/09/2020	PRIMA EMISSIONE	Gruppo di Lavoro DTCS-PR1	A. Limone DTCS-PR1

MOTIVO DELL'INVIO  PER ACCETTAZIONE  PER INFORMAZIONE

CODIFICA ELABORATO

**DU23630G1B1951881**

TITOLO ELABORATO

**Realizzazione del raccordo dell'esistente elettrodotto 150 kV "SE BRINDISI PIGNICELLE - CP MESAGNE" alla stazione elettrica di Brindisi Sud**

**Verifica di assoggettabilità alla VIA**

Piano Paesaggistico Territoriale Regionale - PPTR

"Il sistema delle tutele" - Componenti delle aree protette e dei siti naturalistici



TIPOLOGIA ELABORATO

**PLANIMETRIA**

PROGETTO

NOME DEL FILE	SCALA CAD	FORMATO	SCALA	FOGLIO
DU23630G1B1951881.PDF	1 unità = CAD	A1	1:25.000	1/1

Questo documento contiene informazioni di proprietà Terna Rete Italia S.p.A. e deve essere utilizzato esclusivamente dal destinatario in relazione alle finalità per le quali è stato ricevuto. È vietata qualsiasi forma di riproduzione o di divulgazione senza l'esplicito consenso di Terna Rete Italia S.p.A. This document contains information proprietary to Terna Rete Italia S.p.A. and it will have to be used exclusively for the purposes for which it has been furnished. Whichever shape of spreading or reproduction without the written permission of Terna Rete Italia S.p.A. is prohibited.