

TABELLA DISCARICHE EX° 2ª CATEGORIA TIPO A (PER INERTI)

N. DISC.	DITTA	COMUNE	LOCALITA'
1	GESTECO S.p.A.	CIVIDALE DEL FRIULI	MUSI








TABELLA IMPIANTI DI RECUPERO INERTI

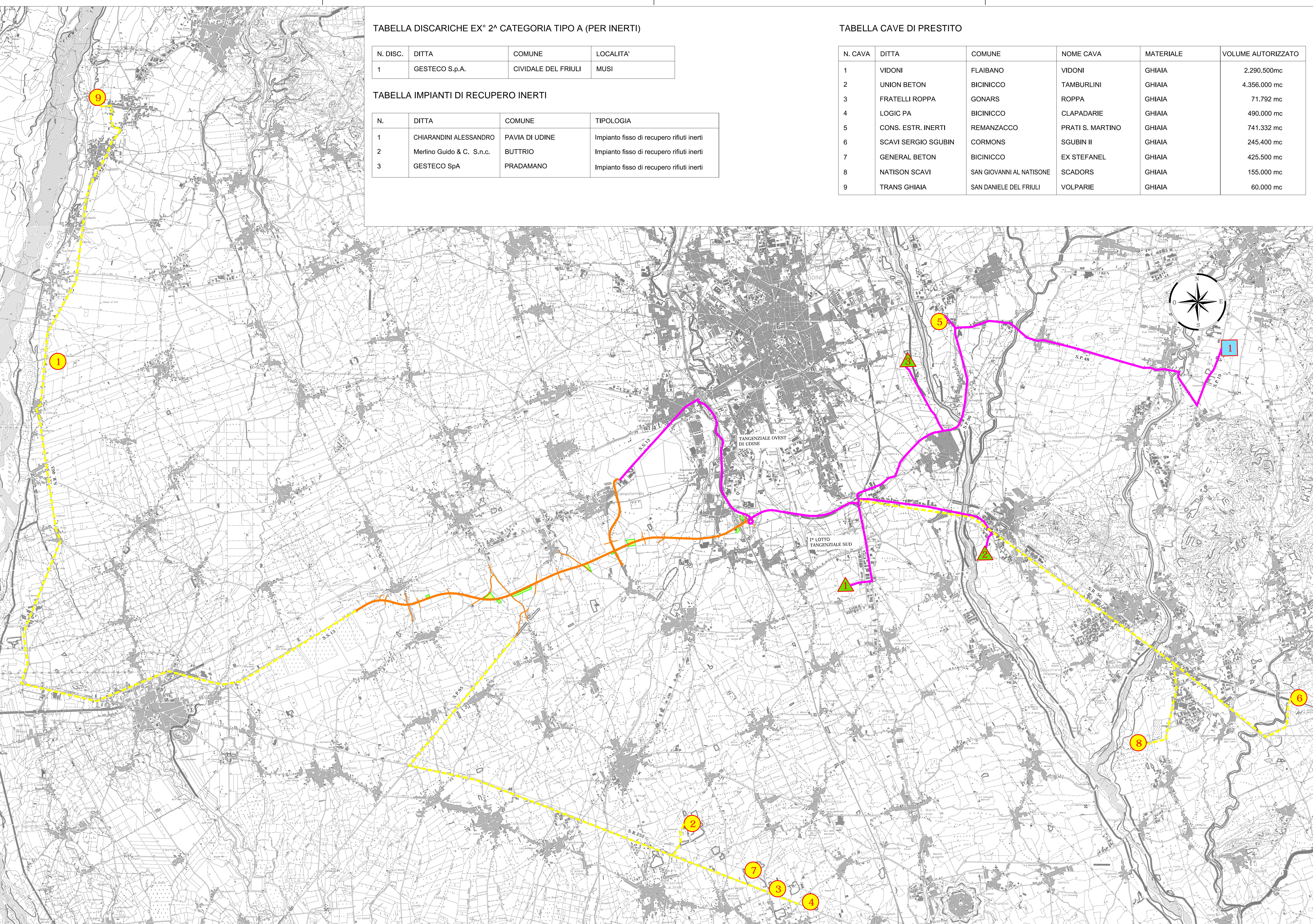
N.	DITTA	COMUNE	TIPOLOGIA
1	CHIARANDINI ALESSANDRO	PAVIA DI UDINE	Impianto fisso di recupero rifiuti inerti
2	Merlino Guido & C. S.n.c.	BUTTRIO	Impianto fisso di recupero rifiuti inerti
3	GESTECO SpA	PRADAMANO	Impianto fisso di recupero rifiuti inerti

TABELLA CAVE DI PRESTITO

N. CAVA	DITTA	COMUNE	NOME CAVA	MATERIALE	VOLUME AUTORIZZATO
1	VIDONI	FLAIBANO	VIDONI	GHIAIA	2.290.500mc
2	UNION BETON	BICINICCO	TAMBURLINI	GHIAIA	4.356.000 mc
3	FRATELLI ROPPA	GONARS	ROPPA	GHIAIA	71.792 mc
4	LOGIC PA	BICINICCO	CLAPADARIE	GHIAIA	490.000 mc
5	CONS. ESTR. INERTI	REMANZACCO	PRATI S. MARTINO	GHIAIA	741.332 mc
6	SCAVI SERGIO SGUBIN	CORMONS	SGUBIN II	GHIAIA	245.400 mc
7	GENERAL BETON	BICINICCO	EX STEFANEL	GHIAIA	425.500 mc
8	NATISON SCAVI	SAN GIOVANNI AL NATISONE	SCADORS	GHIAIA	155.000 mc
9	TRANS GHIAIA	SAN DANIELE DEL FRIULI	VOLPARIE	GHIAIA	60.000 mc

LEGENDA

-  TRACCIATO DEL PROGETTO DEFINITIVO DELLA TANGENZIALE SUD DI UDINE
-  AREE DI CANTIERE
-  POTENZIALI CAVE DI PRESTITO ATTIVE IN PROSSIMITA' DEL COMPLETAMENTO DELLA TANGENZIALE SUD DI UDINE
-  VIABILITA' PREFERENZIALI POTENZIALI
-  DISCARICA PER INERTI IN PROSSIMITA' DEL COMPLETAMENTO DELLA TANGENZIALE SUD DI UDINE
-  IMPIANTI PER IL RECUPERO DEGLI INERTI
-  VIABILITA' PREFERENZIALI (STRADE STATALI, PROVINCIALI, COMUNALI)



C.U.P. D 21 B 97 00000 000 2

<b>REGIONE AUTONOMA FRIULI VENEZIA GIULIA</b>	
<i>DIREZIONE CENTRALE INFRASTRUTTURE, MOBILITA', PIANIFICAZIONE TERRITORIALE E LAVORI PUBBLICI</i>	
SOGGETTO DELEGATARIO:	PROGETTAZIONE:
 Friuli Venezia Giulia STRADE S.p.A.	 S.p.A. AUTOVIE VENETE Società soggetta all'attività di direzione e coordinamento da parte di Friulvia S.p.A. - Finanziaria Regionale Friuli-Venezia Giulia CONCESSIONARIA ALFOTRADE A4 VENEZIA - TRIESTE A23 PALMANOVA - UDINE A28 PORTOGRUARO - CONEGLIANO

**COLLEGAMENTO TRA LA S.S. 13 PONTEBBANA E LA A23 TANGENZIALE SUD DI UDINE (II LOTTO)**

**AGGIORNAMENTO PROGETTO DEFINITIVO dd.14.12.2006**

<b>PARTE GENERALE</b>		<b>TEMATICA</b> <b>A</b> N. ALLEGATO e SUB-ALL. <b>07.00 .0.0</b>	
Allegati alla relazione Allegati al quadro di riferimento progettuale Ubicazione delle cave, delle discariche e relativi percorsi preferenziali		1 : 50.000	
3			
1	13.06.2013	AGGIORNAMENTO DATI DI TRAFFICO E VERIFICHE ACUSTICHE	RM MV EP
0	30.08.2012	EMISSIONE	FB RM EP
REV.	DATA	DESCRIZIONE	REDATTO VERIFICATO APPROVATO
COORDINAMENTO E PROGETTAZIONE GENERALE: S.p.A. AUTOVIE VENETE : dot. ing. Edoardo PELLA dot. ing. Stefano DI SANTOLO		  IL CAPO COMMISSA: dot. ing. Edoardo PELLA IL DIRETTORE DELLA AREA OPERATIVA: dot. ing. Stefano Di Santolo IL RESPONSABILE UNICO DEL PROCEDIMENTO:	
PROGETTAZIONE SPECIALISTICA: Tematica :		  ALBO n. 456 n. 2172 PROV. DI TRIESTE	
NOME FILE: 1207A0700001.dwg 1207A0700001.plt		DATA PROGETTO: <b>30.08.2012</b>	312TN 12   07   1 COORD. METRO ANNI PROGETTO SECONDO