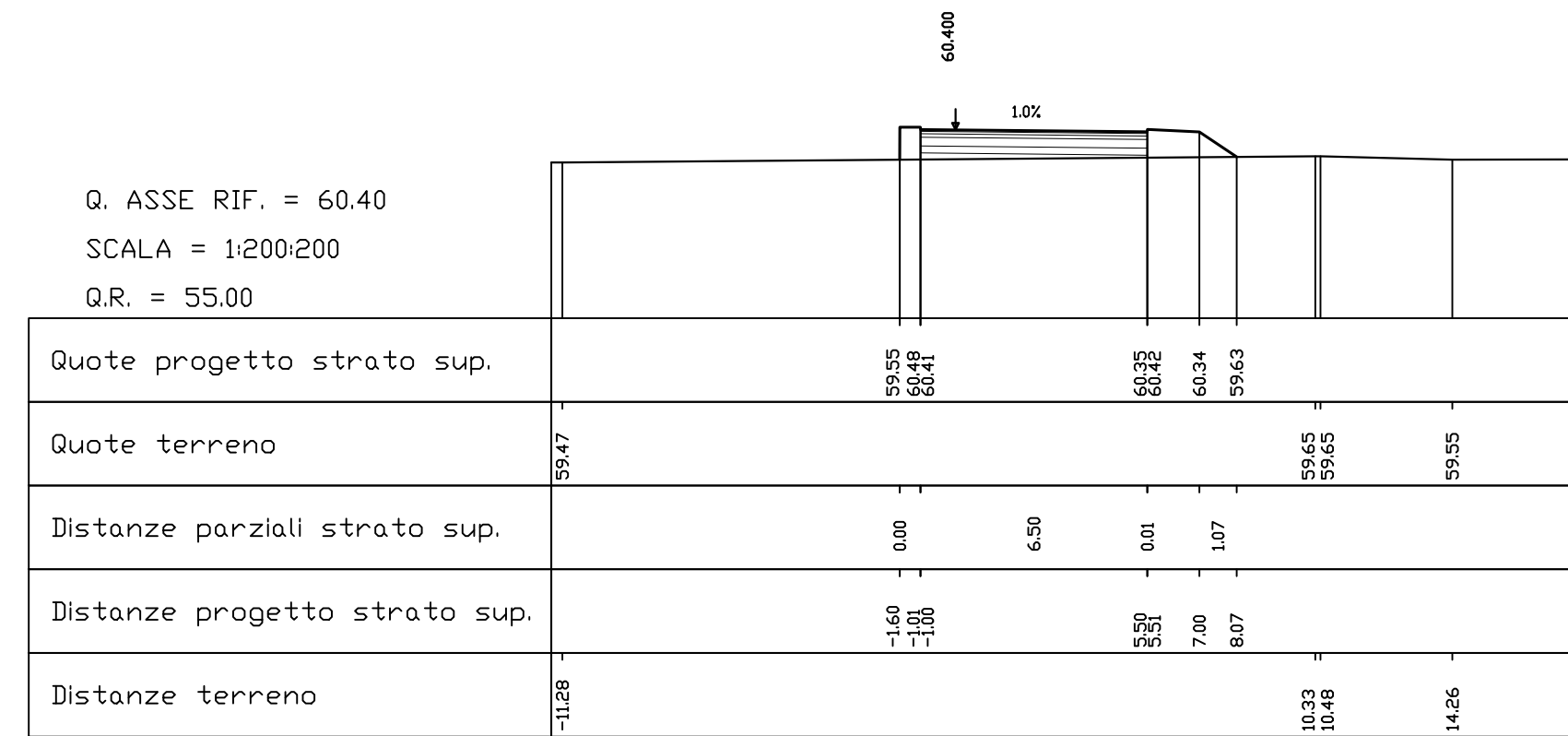


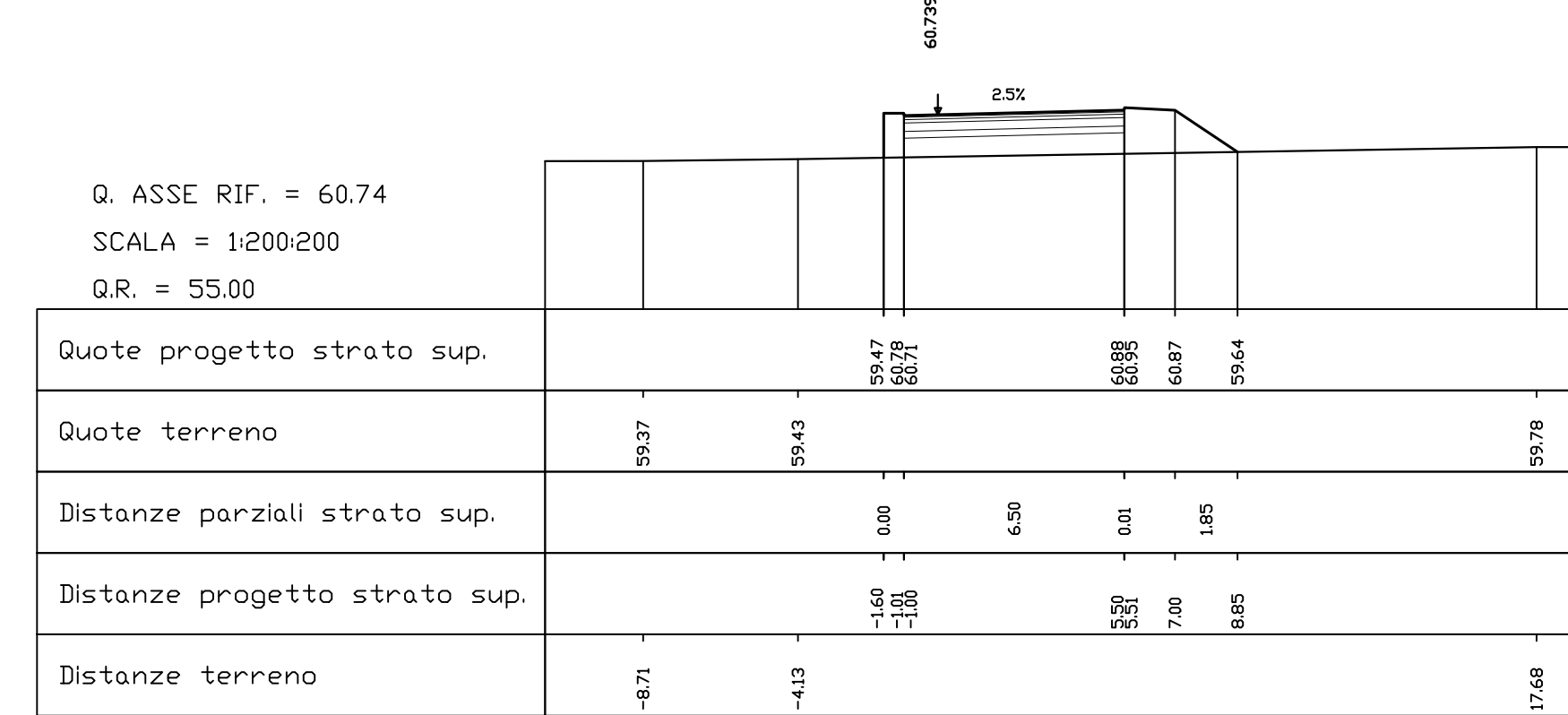
SEZIONE N° 4
PROGRESSIVA 0+020.00

AREE
Pavimentazione: 4.4 mq
Scavo: 0.0 mq
Rilevato: -2.9 mq



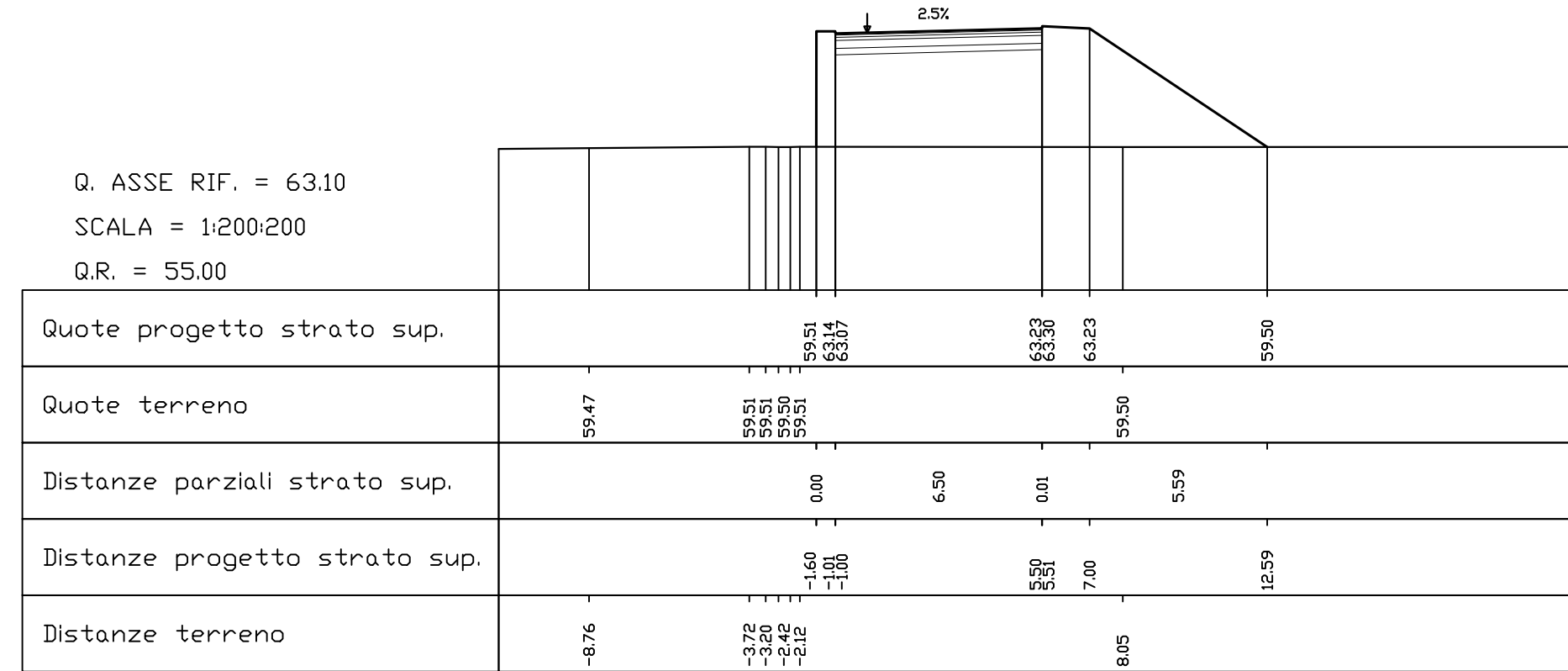
SEZIONE N° 6
PROGRESSIVA 0+060.00

AREE
Pavimentazione: 4.4 mq
Scavo: 0.0 mq
Rilevato: -7.8 mq



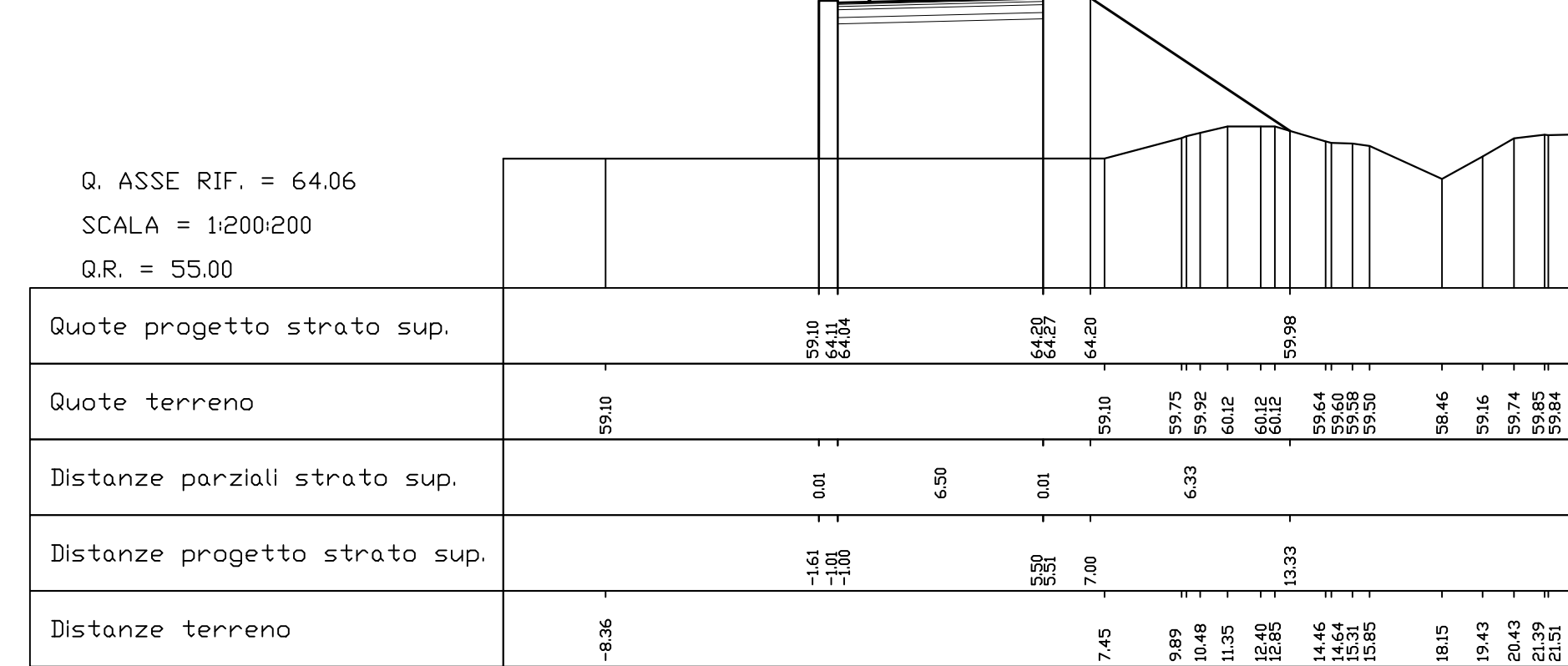
SEZIONE N° 9
PROGRESSIVA 0+120.00

AREE
Pavimentazione: 4.4 mq
Scavo: 0.0 mq
Rilevato: -37.6 mq



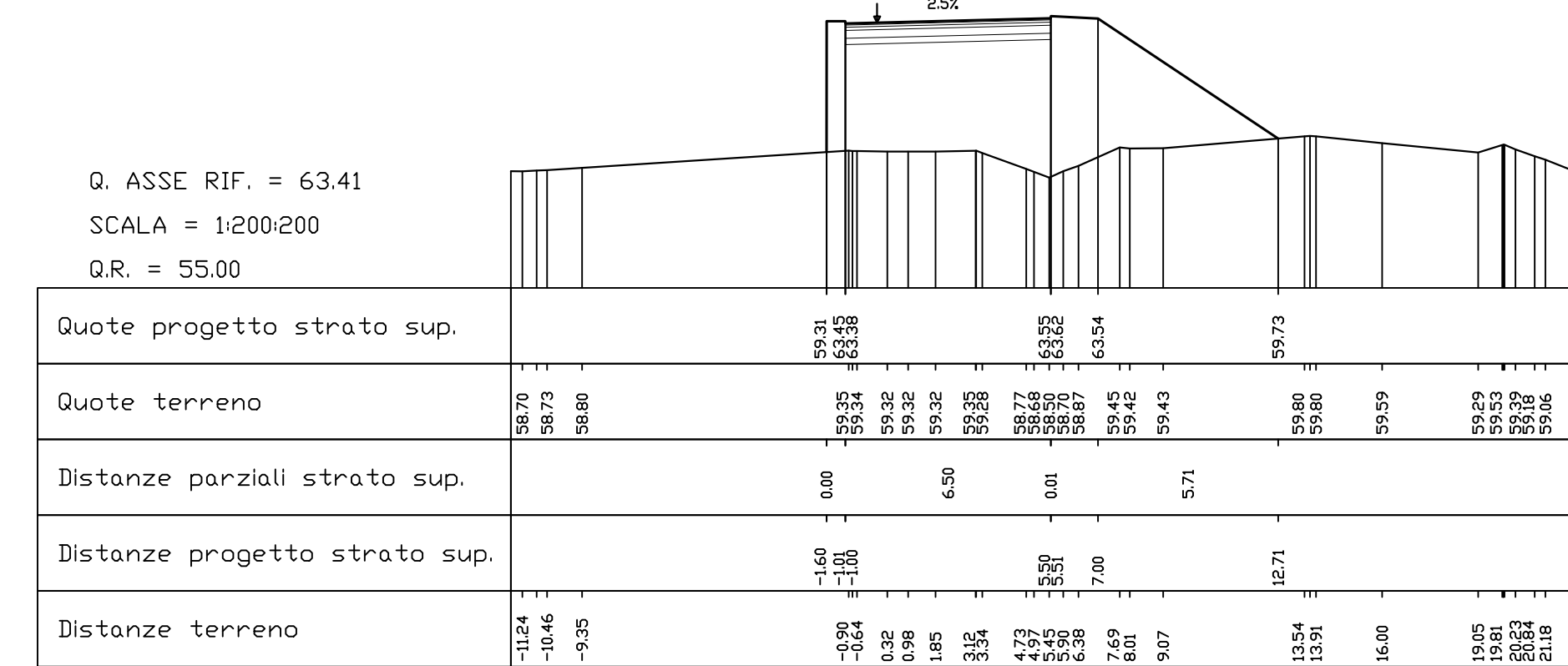
SEZIONE N° 12
PROGRESSIVA 0+180.00

AREE
Pavimentazione: 4.4 mq
Scavo: 0.0 mq
Rilevato: -53.9 mq



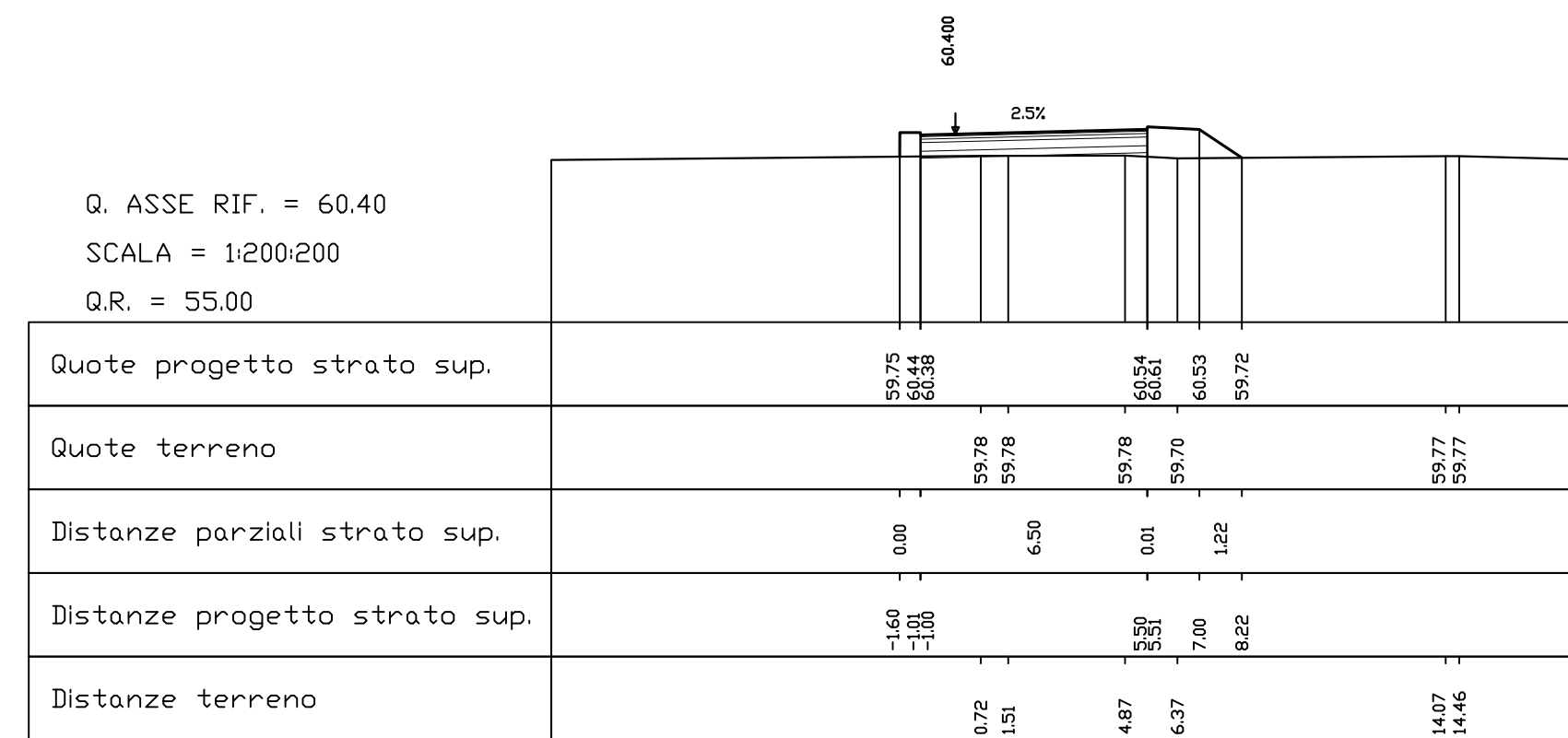
SEZIONE N° 14 A
PROGRESSIVA 0+233.52

AREE
Pavimentazione: 4.4 mq
Scavo: 0.0 mq
Rilevato: -45.2 mq



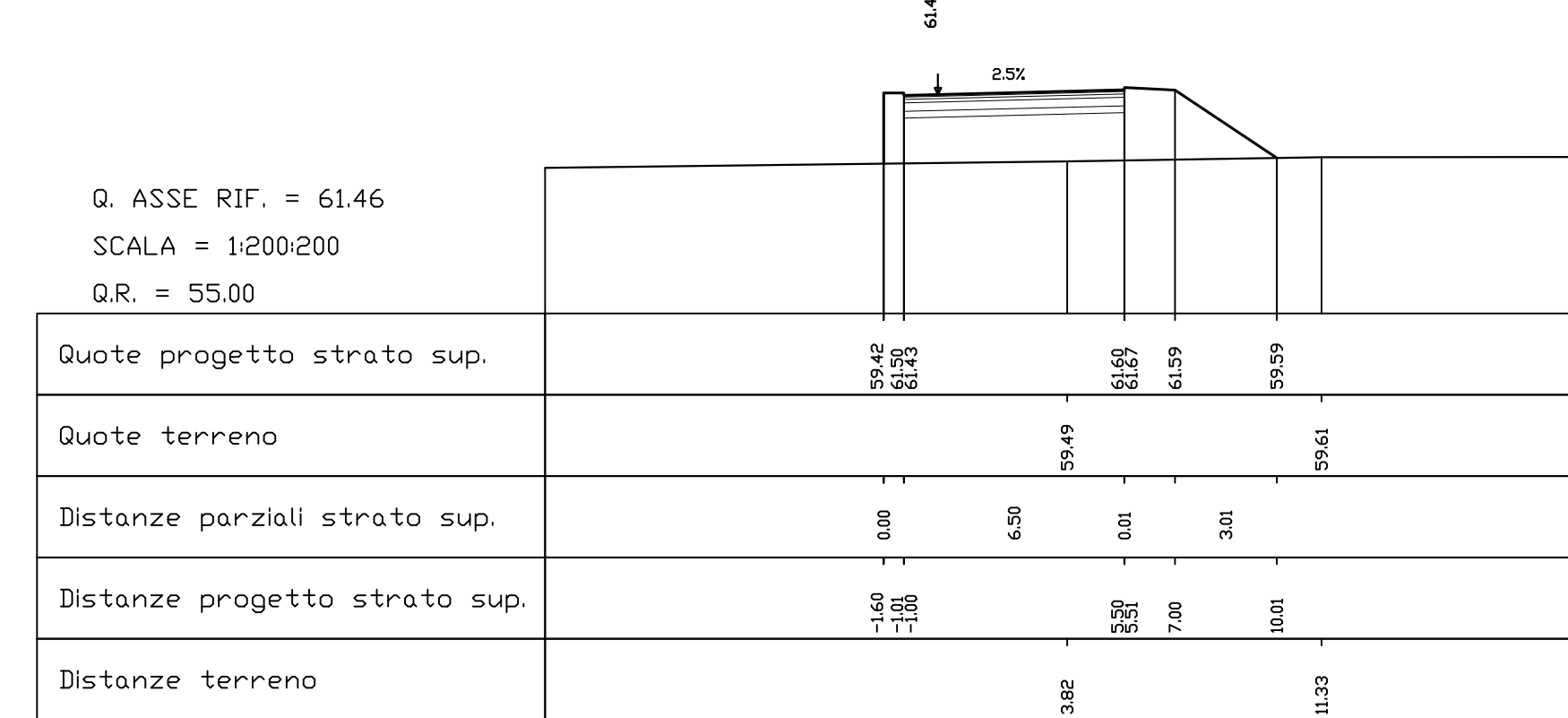
SEZIONE N° 4 A
PROGRESSIVA 0+033.96

AREE
Pavimentazione: 4.4 mq
Scavo: 0.1 mq
Rilevato: -2.4 mq



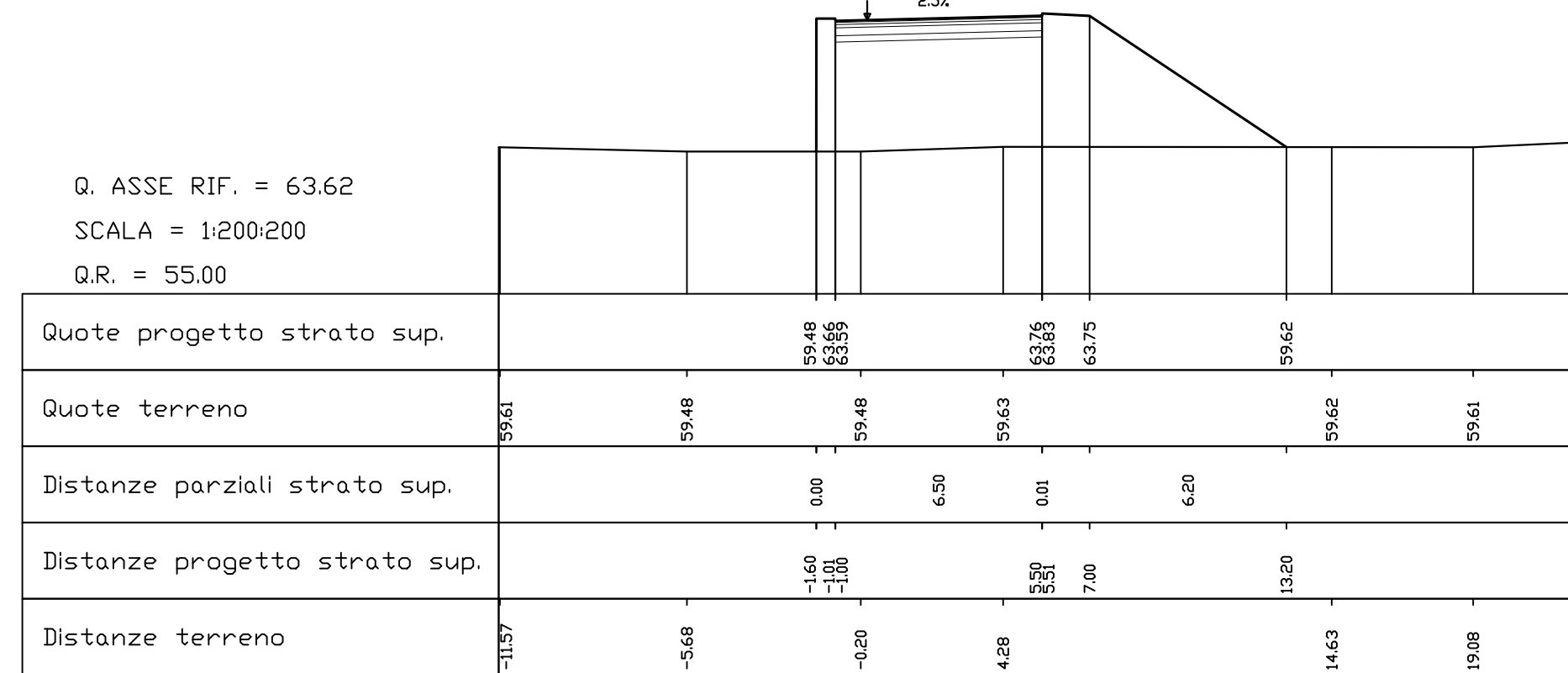
SEZIONE N° 7
PROGRESSIVA 0+080.00

AREE
Pavimentazione: 4.4 mq
Scavo: 0.0 mq
Rilevato: -16.4 mq



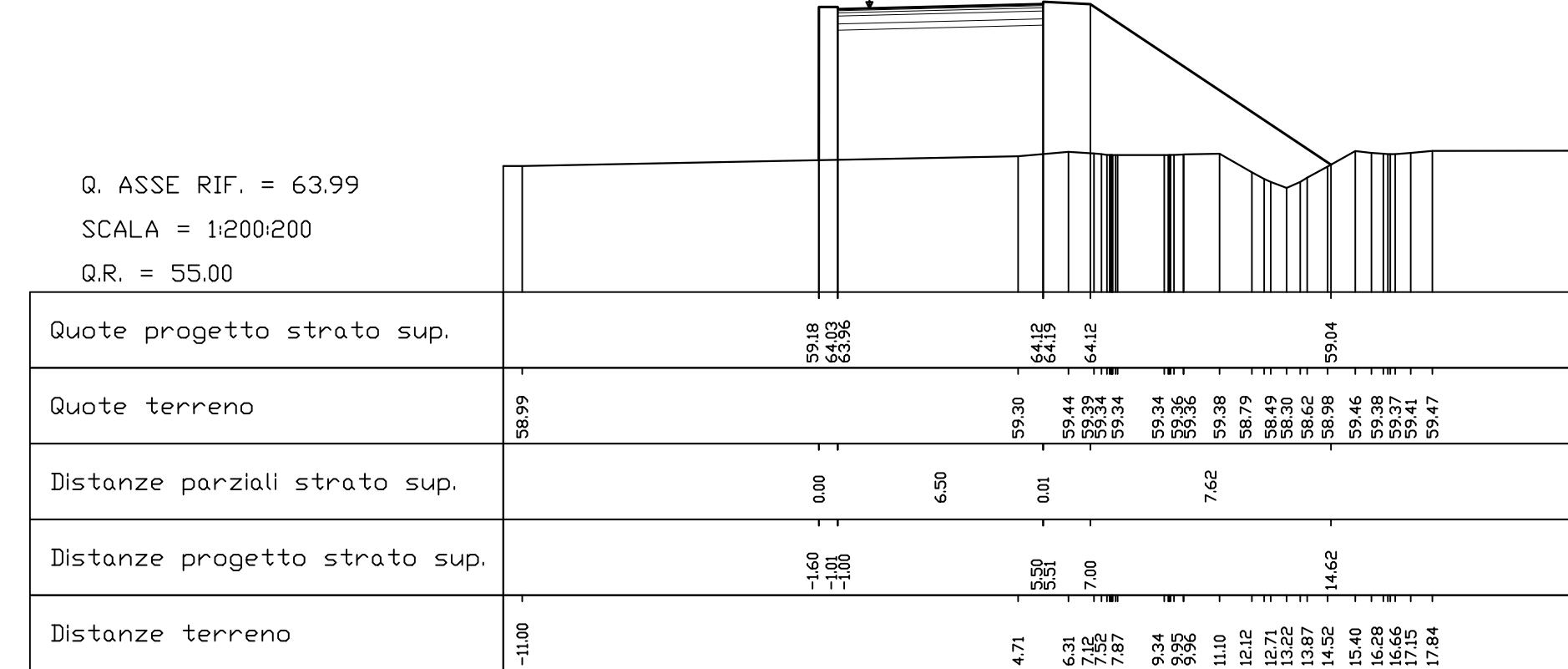
SEZIONE N° 10
PROGRESSIVA 0+140.00

AREE
Pavimentazione: 4.4 mq
Scavo: 0.0 mq
Rilevato: -44.0 mq



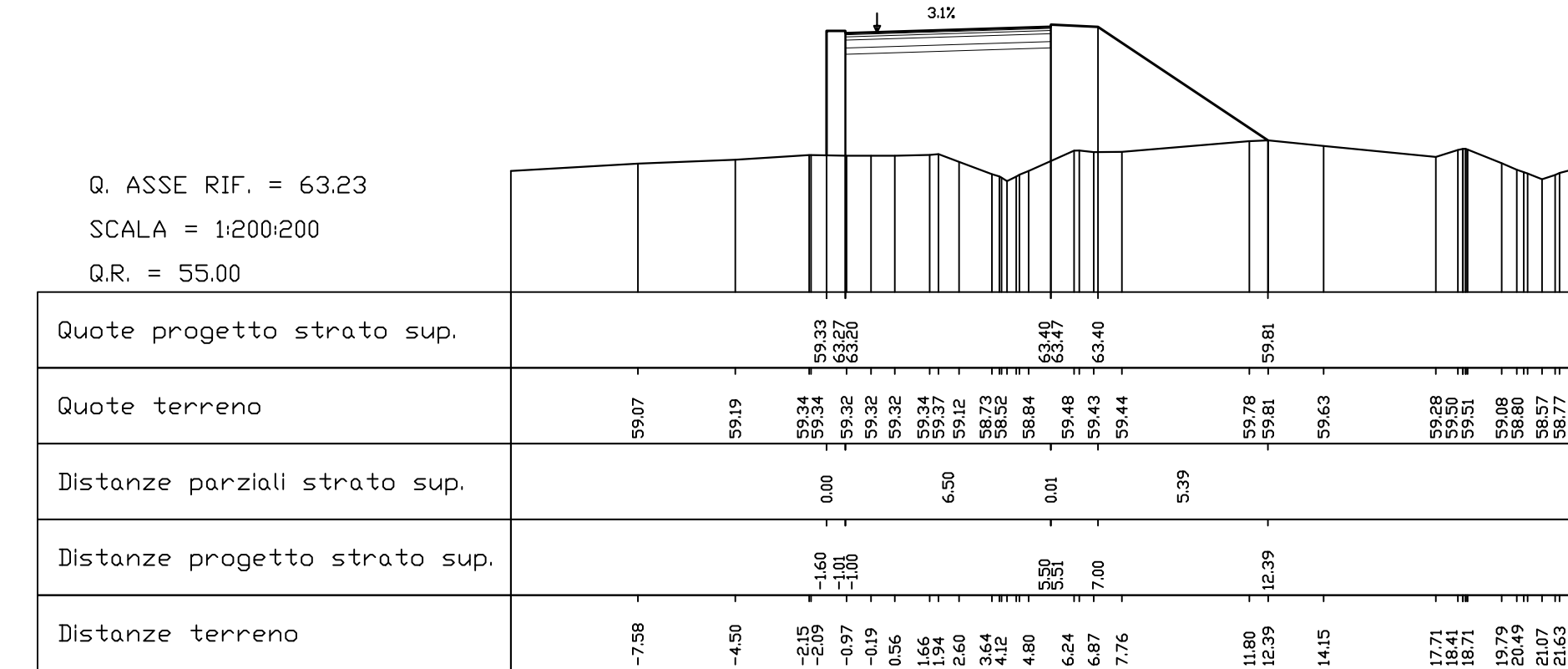
SEZIONE N° 13
PROGRESSIVA 0+200.00

AREE
Pavimentazione: 4.4 mq
Scavo: 0.0 mq
Rilevato: -55.9 mq



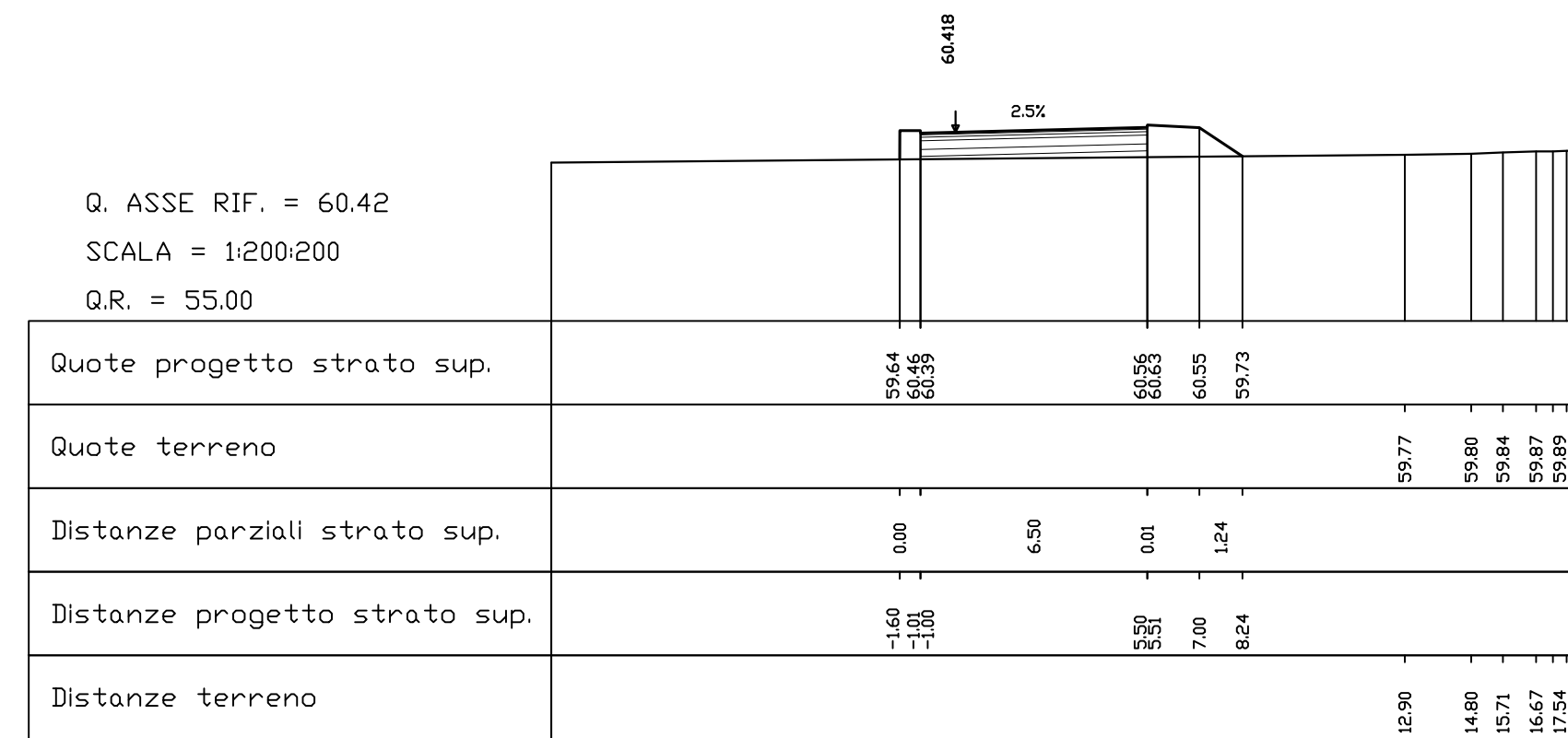
SEZIONE N° 15
PROGRESSIVA 0+240.00

AREE
Pavimentazione: 4.4 mq
Scavo: 0.0 mq
Rilevato: -42.2 mq



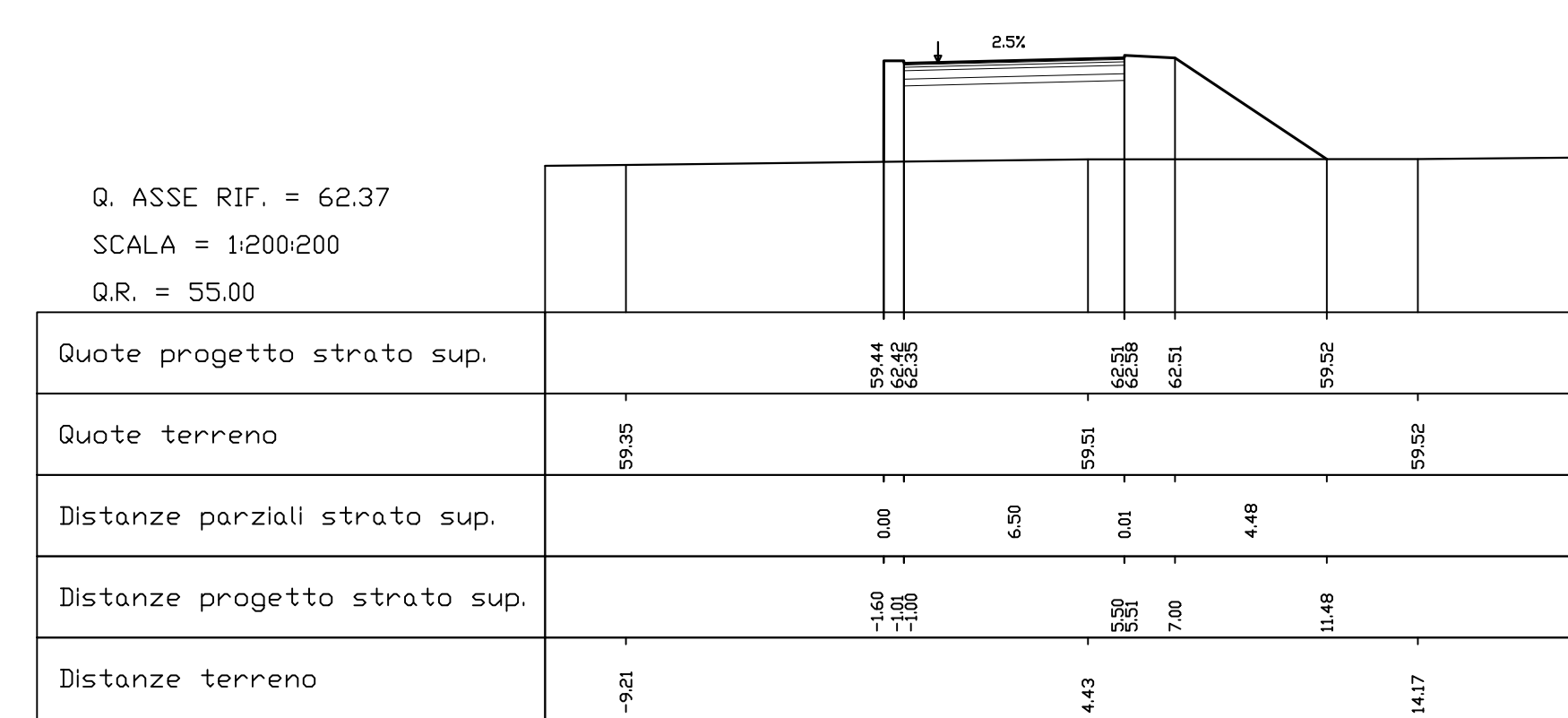
SEZIONE N° 5
PROGRESSIVA 0+040.00

AREE
Pavimentazione: 4.4 mq
Scavo: 0.0 mq
Rilevato: -3.2 mq



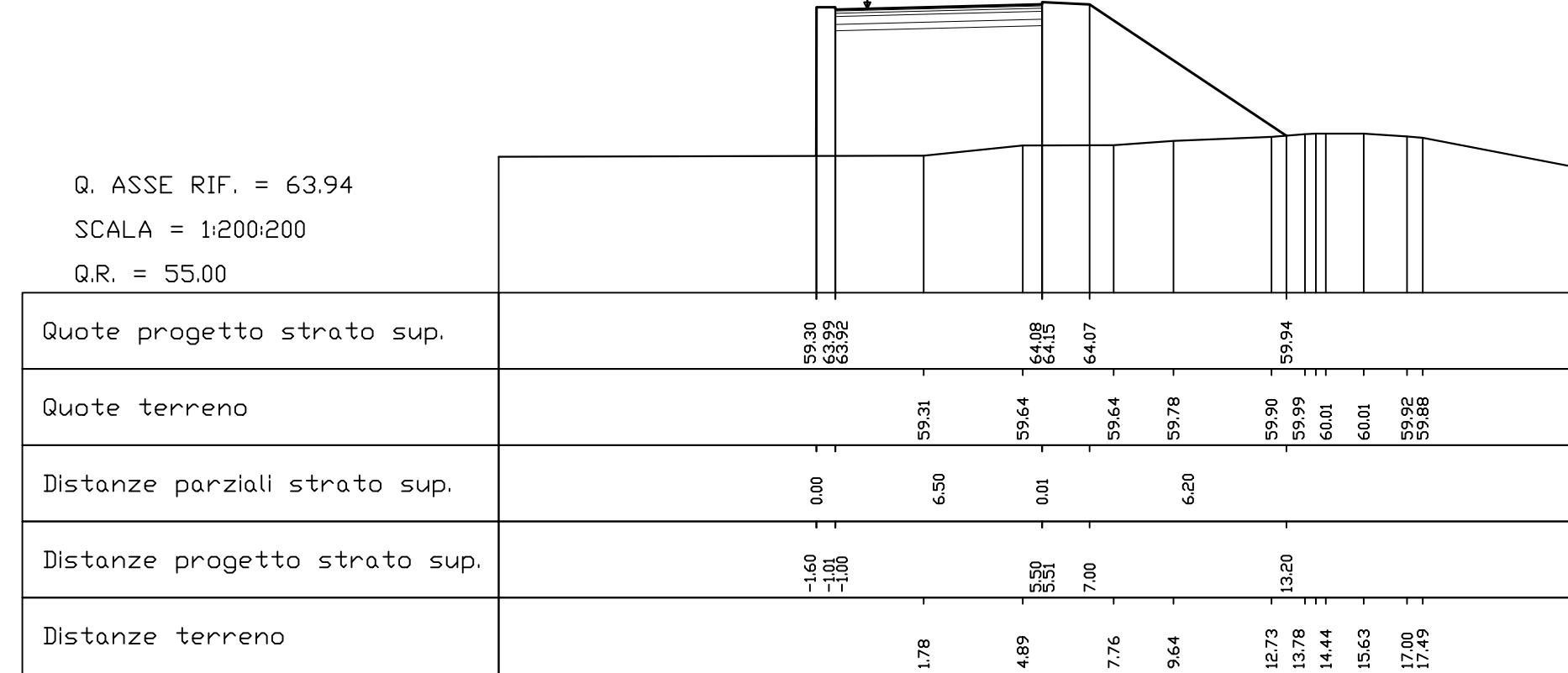
SEZIONE N° 8
PROGRESSIVA 0+100.00

AREE
Pavimentazione: 4.4 mq
Scavo: 0.0 mq
Rilevato: -27.8 mq



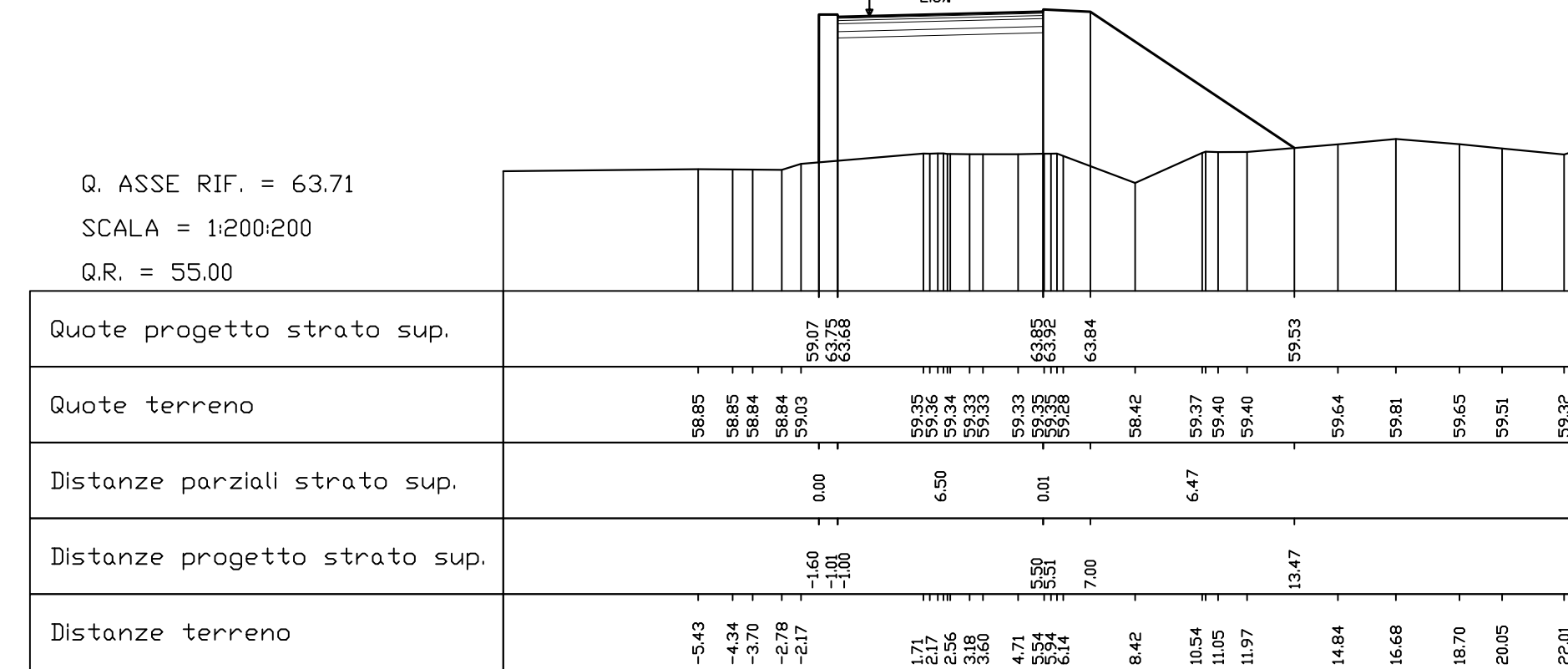
SEZIONE N° 11
PROGRESSIVA 0+160.00

AREE
Pavimentazione: 4.4 mq
Scavo: 0.0 mq
Rilevato: -48.7 mq



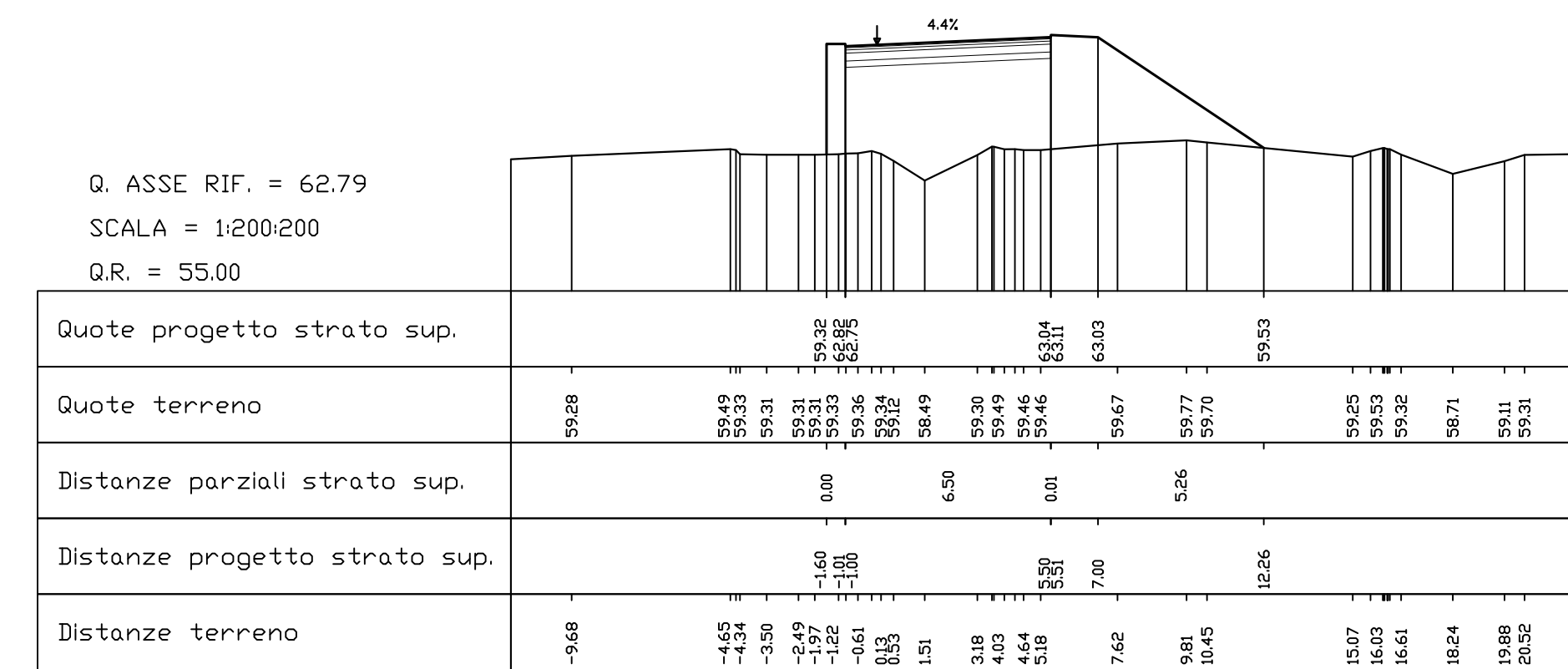
SEZIONE N° 14
PROGRESSIVA 0+220.00

AREE
Pavimentazione: 4.4 mq
Scavo: 0.0 mq
Rilevato: -51.3 mq



SEZIONE N° 16
PROGRESSIVA 0+253.52

AREE
Pavimentazione: 4.4 mq
Scavo: 0.0 mq
Rilevato: -35.5 mq



C.U.P. D 21 B 97 00000 000 2

REGIONE AUTONOMA FRIULI VENEZIA GIULIA
DIREZIONE CENTRALE
INFRASTRUTTURE, MOBILITÀ, PIANIFICAZIONE TERRITORIALE E LAVORI PUBBLICI

SOGGETTO DELEGATARIO: **Friuli Venezia Giulia Strade S.p.A.**
PROGETTAZIONE: **S.p.A. AUTOVIE VENETE**

COLLEGAMENTO TRA LA S.S. 13 PONTEBBANA E LA A23 TANGENZIALE SUD DI UDINE (II LOTTO)

AGGIORNAMENTO PROGETTO DEFINITIVO dd. 14.12.2006

VIABILITÀ
Intersezioni stradali
Svincolo con la S.S. n. 13
Sezioni trasversali (asse K)

Scale 1 : 200

07.01.3.2

COORDINAMENTO E PROGETTAZIONE GENERALE:
S.p.A. AUTOVIE VENETE
688 Ing. Edoardo PELLA
689 Ing. Stefano DI SANTELO

PROGETTAZIONE SPECIALISTICA:
688 Ing. Stefano DI SANTELO
689 Ing. Andrea CAMPANELLA

IL CAPO COMESSA:
dott. Ing. Edoardo PELLA

IL DIRETTORE DELL'AREA OPERATIVA:
dott. Ing. Edoardo PELLA

IL RESPONSABILE UNICO DEL PROCEDIMENTO:

312TN 12/07/0

30.08.2012