SEZIONE N° 1
PROGRESSIVA 0+000.00

AREE	
Pavimentazione	4.4 mq
Scavo	0.0 mq
Rilevato	-9.5 mq

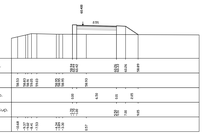

SEZIONE N° 2
PROGRESSIVA 0+002.93

AREE	
Pavimentazione	4.3 mq
Scavo	0.0 mq
Rilevato	-9.3 mq

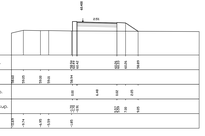

SEZIONE N° 3
PROGRESSIVA 0+015.66

AREE	
Pavimentazione	4.4 mq
Scavo	0.0 mq
Rilevato	-9.7 mq

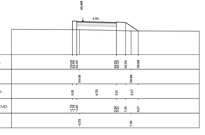

SEZIONE N° 4
PROGRESSIVA 0+020.00

AREE	
Pavimentazione	4.4 mq
Scavo	0.0 mq
Rilevato	-8.7 mq

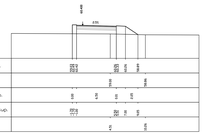

SEZIONE N° 5
PROGRESSIVA 0+040.00

AREE	
Pavimentazione	4.4 mq
Scavo	0.0 mq
Rilevato	-10.3 mq

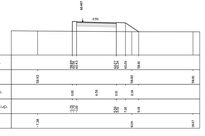

SEZIONE N° 6
PROGRESSIVA 0+060.00

AREE	
Pavimentazione	4.4 mq
Scavo	0.0 mq
Rilevato	-13.9 mq

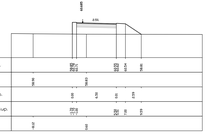

SEZIONE N° 7
PROGRESSIVA 0+080.00

AREE	
Pavimentazione	4.4 mq
Scavo	0.0 mq
Rilevato	-20.8 mq

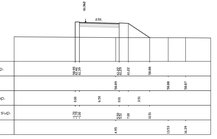

SEZIONE N° 8
PROGRESSIVA 0+100.00

AREE	
Pavimentazione	4.4 mq
Scavo	0.0 mq
Rilevato	-21.9 mq

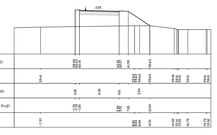

SEZIONE N° 9
PROGRESSIVA 0+120.00

AREE	
Pavimentazione	4.4 mq
Scavo	0.0 mq
Rilevato	-30.4 mq

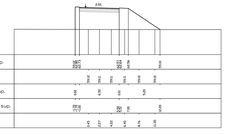

SEZIONE N° 10
PROGRESSIVA 0+123.78

AREE	
Pavimentazione	4.4 mq
Scavo	0.0 mq
Rilevato	-37.9 mq

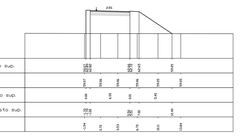

SEZIONE N° 11
PROGRESSIVA 0+140.00

AREE	
Pavimentazione	4.4 mq
Scavo	0.0 mq
Rilevato	-46.1 mq

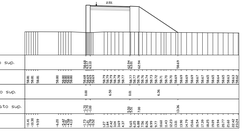

SEZIONE N° 12
PROGRESSIVA 0+160.00

AREE	
Pavimentazione	4.4 mq
Scavo	0.0 mq
Rilevato	-62.9 mq

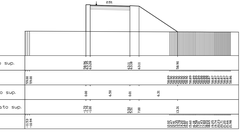

SEZIONE N° 13
PROGRESSIVA 0+160.87

AREE	
Pavimentazione	4.4 mq
Scavo	0.0 mq
Rilevato	-48.9 mq

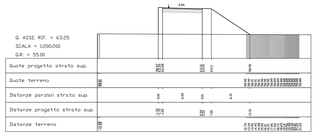

SEZIONE N° 14
PROGRESSIVA 0+173.20

AREE	
Pavimentazione	4.4 mq
Scavo	0.0 mq
Rilevato	-44.8 mq

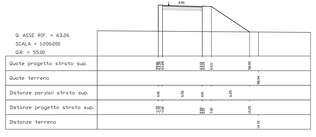

SEZIONE N° 15
PROGRESSIVA 0+180.00

AREE	
Pavimentazione	4.4 mq
Scavo	0.0 mq
Rilevato	-44.9 mq

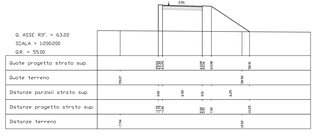

SEZIONE N° 16
PROGRESSIVA 0+200.00

AREE	
Pavimentazione	4.4 mq
Scavo	0.0 mq
Rilevato	-42.9 mq

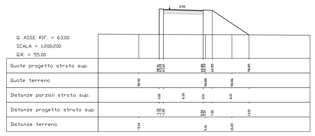

SEZIONE N° 16 A
PROGRESSIVA 0+218.79

AREE	
Pavimentazione	4.4 mq
Scavo	0.0 mq
Rilevato	-33.4 mq

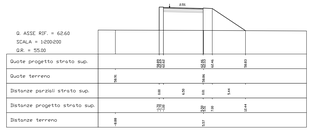

SEZIONE N° 17
PROGRESSIVA 0+220.00

AREE	
Pavimentazione	4.4 mq
Scavo	0.0 mq
Rilevato	-28.9 mq

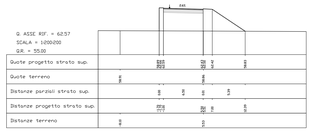

SEZIONE N° 18
PROGRESSIVA 0+235.60

AREE	
Pavimentazione	4.4 mq
Scavo	0.0 mq
Rilevato	-30.5 mq

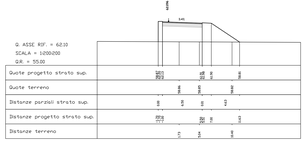

SEZIONE N° 19
PROGRESSIVA 0+238.79

AREE	
Pavimentazione	4.4 mq
Scavo	0.0 mq
Rilevato	-28.5 mq

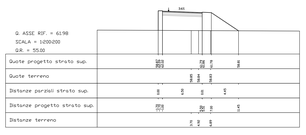

C.U.P. D21B97000000002

REGIONE AUTONOMA FRIULI VENEZIA GIULIA

DIREZIONE CENTRALE
INFRASTRUTTURE, MOBILITA', PIANIFICAZIONE TERRITORIALE E LAVORI PUBBLICI

SOGGETTO DELEGATARIO

FRIULI venezia giulia STRADE S.p.A.

PROGETTAZIONE

S.p.A. autovie venete

SOCIO TITOLARE: Unica Socio: Ha per oggetto sociale la progettazione e la realizzazione di opere di ingegneria e di architettura, la direzione dei lavori, la gestione di autostrade e di altre infrastrutture di trasporto.
CONCESSIONARIA AUTOSTRADALE
SEDE LEGALE: 34170 GORIZIA - Italia
VIA FRATELLI ROSSELLI n. 14/2/B
AUS (CAPITALE SOCIALE) - CONFERIMENTO

COLLEGAMENTO TRA LA S.S. 13 PONTEBBANA E LA A23 TANGENZIALE SUD DI UDINE (II LOTTO)

AGGIORNAMENTO PROGETTO DEFINITIVO dd.14.12.2006

VIABILITA'
Intersezioni stradali
Svincolo con la S.S. n. 13
Sezioni trasversali (asse M)

Scala 1 : 200

TAVOLA E
N. ALLEGATO N. SERIALE
07.01 .3.4

0				
1				
2				
30.06.2012	EMISSIONE			
REV.	DATA	ESAZIONE	DAT.	LT.
			REDATTO	VERIFICATO

COORDINAMENTO E PROGETTAZIONE GENERALE
S.p.A. AUTOVE VENETE
dott. ing. Edoardo PELLA
dott. ing. Stefano DI SANTOLO

PROGETTAZIONE SPECIALISTICA
Vianini
dott. ing. Stefano DI SANTOLO
dott. ing. Andrea CAMPANELLA

IL CAPO COMMESSA
dott. ing. Edoardo PELLA

IL DIRETTORE DELL'AREA OPERATIVA
dott. ing. [illegible]

IL RESPONSABILE UNICO DEL PROCEDIMENTO

NOME FILE: 312TN12M0.dwg
CARTELLA: DATI

DATA PRODOTTO: 30.06.2012

312TN	12	07	0
CODE AREA	CODE ARGOMENTO		CODE ELABORATO ORIGINALE