AREE
Pavimentazione: 7.0 mq
Scavo: 7.4 mq
Rilevato: -0.1 mq

SEZIONE N° 1
PROGRESSIVA 0+000.00

Q. ASSE RIF. = 60.62
SCALA = 1:200:200
Q.R. = 55.00

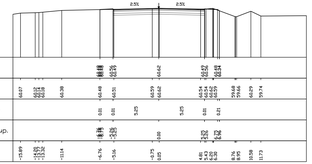

AREE
Pavimentazione: 7.0 mq
Scavo: 7.4 mq
Rilevato: -1.0 mq

SEZIONE N° 2
PROGRESSIVA 0+020.00

Q. ASSE RIF. = 60.62
SCALA = 1:200:200
Q.R. = 55.00

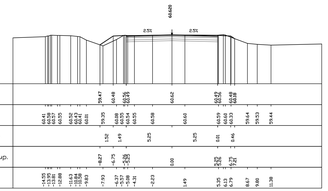

AREE
Pavimentazione: 7.0 mq
Scavo: 7.0 mq
Rilevato: -2.1 mq

SEZIONE N° 3
PROGRESSIVA 0+040.00

Q. ASSE RIF. = 60.62
SCALA = 1:200:200
Q.R. = 55.00

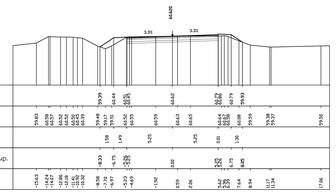

AREE
Pavimentazione: 7.0 mq
Scavo: 6.5 mq
Rilevato: -2.5 mq

SEZIONE N° 4
PROGRESSIVA 0+052.58

Q. ASSE RIF. = 60.62
SCALA = 1:200:200
Q.R. = 55.00

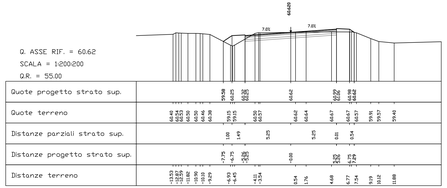

AREE
Pavimentazione: 7.0 mq
Scavo: 5.3 mq
Rilevato: -2.4 mq

SEZIONE N° 5
PROGRESSIVA 0+060.00

Q. ASSE RIF. = 60.62
SCALA = 1:200:200
Q.R. = 55.00

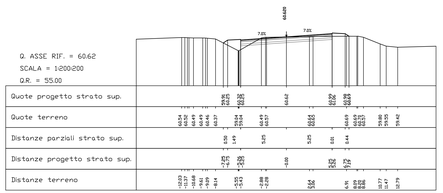

AREE
Pavimentazione: 7.0 mq
Scavo: 3.8 mq
Rilevato: -2.5 mq

SEZIONE N° 6
PROGRESSIVA 0+080.00

Q. ASSE RIF. = 60.59
SCALA = 1:200:200
Q.R. = 55.00

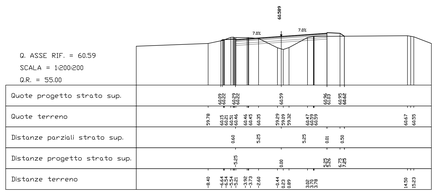

AREE
Pavimentazione: 7.0 mq
Scavo: 1.0 mq
Rilevato: -4.0 mq

SEZIONE N° 7
PROGRESSIVA 0+100.00

Q. ASSE RIF. = 60.51
SCALA = 1:200:200
Q.R. = 55.00

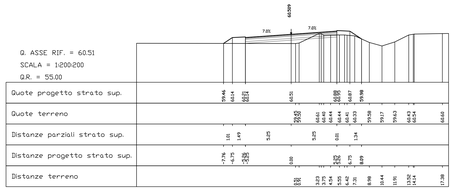

AREE
Pavimentazione: 1.1 mq
Scavo: 1.1 mq
Rilevato: -4.0 mq

SEZIONE N° 8
PROGRESSIVA 0+120.00

Q. ASSE RIF. = 60.42
SCALA = 1:200:200
Q.R. = 55.00

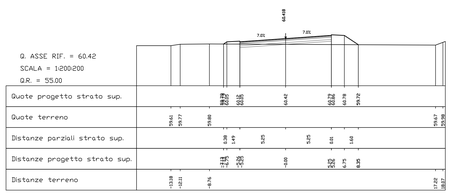

AREE
Pavimentazione: 0.0 mq
Scavo: 0.1 mq
Rilevato: -7.0 mq

SEZIONE N° 9
PROGRESSIVA 0+145.00

Q. ASSE RIF. = 60.40
SCALA = 1:200:200
Q.R. = 55.00

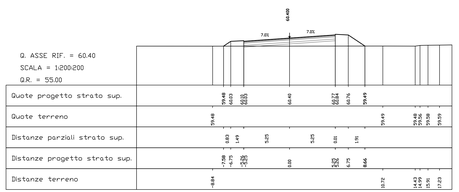

AREE
Pavimentazione: 7.9 mq
Scavo: 0.0 mq
Rilevato: -6.8 mq

SEZIONE N° 10
PROGRESSIVA 0+160.00

Q. ASSE RIF. = 60.40
SCALA = 1:200:200
Q.R. = 55.00

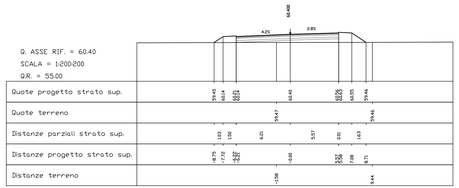

AREE
Pavimentazione: 8.6 mq
Scavo: 0.0 mq
Rilevato: -7.4 mq

SEZIONE N° 11
PROGRESSIVA 0+164.57

Q. ASSE RIF. = 60.40
SCALA = 1:200:200
Q.R. = 55.00

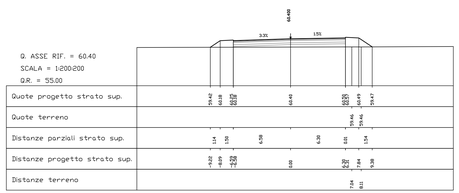

AREE
Pavimentazione: 9.5 mq
Scavo: 0.0 mq
Rilevato: -7.2 mq

SEZIONE N° 12
PROGRESSIVA 0+169.74

Q. ASSE RIF. = 60.40
SCALA = 1:200:200
Q.R. = 55.00

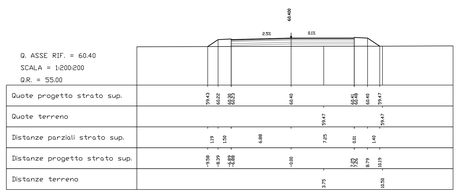

AREE
Pavimentazione: 16.3 mq
Scavo: 0.2 mq
Rilevato: -6.2 mq

SEZIONE N° 13
PROGRESSIVA 0+185.11

Q. ASSE RIF. = 60.40
SCALA = 1:200:200
Q.R. = 55.00

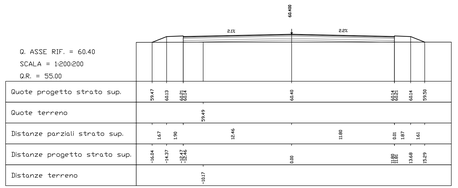

C.U.P. D 21 B 97 00000 000 2

REGIONE AUTONOMA FRIULI VENEZIA GIULIA

DIREZIONE CENTRALE
INFRASTRUTTURE, MOBILITA', PIANIFICAZIONE TERRITORIALE E LAVORI PUBBLICI

SOGGETTO DELEGATARIO:

FRIULI venezia giulia STRADE S.p.A.

PROGRETTAZIONE:

S.p.A. AUTOVIE VENETE
34123 TRIESTE – Via V. Locchi, 19 – tel. 040/318911
Società soggetta all'attività di direzione e coordinamento da parte di Friuli Venezia Giulia Strade S.p.A. – Autostrade Friuli Venezia Giulia
CONCESSIONARIA AUTOSTRADE
A4 VENEZIA – TRIESTE
A23 PALMANOVA – UDINE
A28 PORTOGRUARO – CONEGLIANO

COLLEGAMENTO TRA LA S.S. 13 PONTEBBANA E LA A23 TANGENZIALE SUD DI UDINE (II LOTTO)

AGGIORNAMENTO PROGETTO DEFINITIVO dd.14.12.2006

VIABILITA'
Intersezioni stradali
Svincolo con la S.S. n. 13
Sezioni trasversali (asse Y)

TEMATICA: **E**

N. ALLEGATO e SUB.ALL.: **07.01 .3.5**

Scala 1 : 200

REV.	DATA	DESCRIZIONE	REDATTO	VERIFICATO	APPROVATO
3					
2					
1					
0	30.08.2012	EMISSIONE	MR	LF	EP

COORDINAMENTO E PROGETTAZIONE GENERALE:
S.p.A. AUTOVIE VENETE :
dott. ing. Edoardo PELLA
dott. ing. Stefano DI SANTOLO

PROGETTAZIONE SPECIALISTICA:
Viabilita' :
dott. ing. Stefano DI SANTOLO
dott. ing. Andrea CAMPANELLA

IL CAPO COMMESSA:
dott. ing. Edoardo PELLA

IL DIRETTORE DELL'AREA OPERATIVA:
dott. ing. Gian Mario

IL RESPONSABILE UNICO DEL PROCEDIMENTO:

NOME FILE:
12070312V1200.dwg
12070312V1200.pdf

DATA PROGETTO: 30.08.2012

312TN | 12 | 07 | 0
ANNO | NUMERO TECNICO | SUBALL. | REVISIONE