AREE	
Espropriazione 4.4 mq	
Scavo 0.0 mq	
Rilevato -1.8 mq	

SEZIONE N° 10
PROGRESSIVA 0+116.14

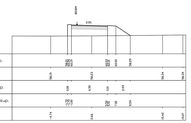

AREE	
Espropriazione 4.4 mq	
Scavo 0.0 mq	
Rilevato -2.6 mq	

SEZIONE N° 13
PROGRESSIVA 0+160.00

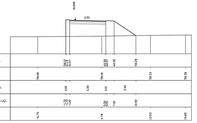

AREE	
Espropriazione 4.4 mq	
Scavo 0.0 mq	
Rilevato -2.9 mq	

SEZIONE N° 16
PROGRESSIVA 0+198.71

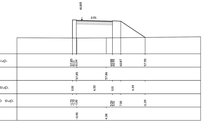

AREE	
Espropriazione 4.4 mq	
Scavo 0.0 mq	
Rilevato -3.6 mq	

SEZIONE N° 19
PROGRESSIVA 0+240.00

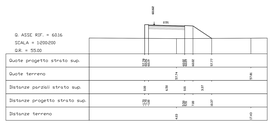

AREE	
Espropriazione 4.4 mq	
Scavo 0.0 mq	
Rilevato -3.8 mq	

SEZIONE N° 22
PROGRESSIVA 0+264.72

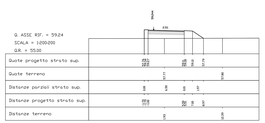

AREE	
Espropriazione 4.4 mq	
Scavo 0.0 mq	
Rilevato -1.8 mq	

SEZIONE N° 25
PROGRESSIVA 0+311.59

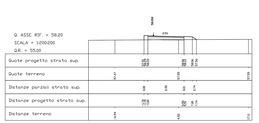

AREE	
Espropriazione 4.4 mq	
Scavo 0.0 mq	
Rilevato -2.6 mq	

SEZIONE N° 28
PROGRESSIVA 0+340.00

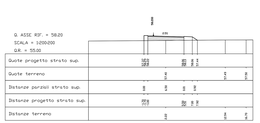

AREE	
Espropriazione 4.4 mq	
Scavo 0.0 mq	
Rilevato -2.6 mq	

SEZIONE N° 31
PROGRESSIVA 0+352.59

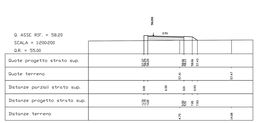

AREE	
Espropriazione 4.4 mq	
Scavo 0.0 mq	
Rilevato -1.3 mq	

SEZIONE N° 11
PROGRESSIVA 0+120.00

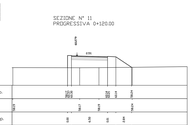

AREE	
Espropriazione 4.4 mq	
Scavo 0.0 mq	
Rilevato -2.5 mq	

SEZIONE N° 14
PROGRESSIVA 0+175.76

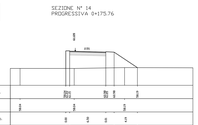

AREE	
Espropriazione 4.4 mq	
Scavo 0.0 mq	
Rilevato -2.1 mq	

SEZIONE N° 17
PROGRESSIVA 0+200.00

AREE	
Espropriazione 4.4 mq	
Scavo 0.0 mq	
Rilevato -3.5 mq	

SEZIONE N° 20
PROGRESSIVA 0+241.28

AREE	
Espropriazione 4.4 mq	
Scavo 0.0 mq	
Rilevato -3.9 mq	

SEZIONE N° 23
PROGRESSIVA 0+280.00



AREE	
Espropriazione 4.4 mq	
Scavo 0.0 mq	
Rilevato -1.9 mq	

SEZIONE N° 26
PROGRESSIVA 0+320.00

AREE	
Espropriazione 4.4 mq	
Scavo 0.0 mq	
Rilevato -2.6 mq	

SEZIONE N° 29
PROGRESSIVA 0+342.80

AREE	
Espropriazione 4.4 mq	
Scavo 0.0 mq	
Rilevato -2.9 mq	

SEZIONE N° 32
PROGRESSIVA 0+355.30

AREE	
Espropriazione 4.4 mq	
Scavo 0.0 mq	
Rilevato -2.1 mq	

SEZIONE N° 12
PROGRESSIVA 0+140.00

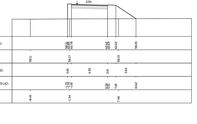

AREE	
Espropriazione 4.4 mq	
Scavo 0.0 mq	
Rilevato -2.8 mq	

SEZIONE N° 15
PROGRESSIVA 0+180.00

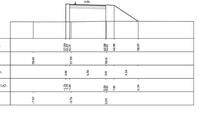

AREE	
Espropriazione 4.4 mq	
Scavo 0.0 mq	
Rilevato -2.5 mq	

SEZIONE N° 18
PROGRESSIVA 0+220.00

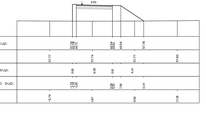

AREE	
Espropriazione 4.4 mq	
Scavo 0.0 mq	
Rilevato -1.7 mq	

SEZIONE N° 21
PROGRESSIVA 0+260.00

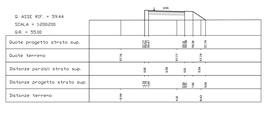

AREE	
Espropriazione 4.4 mq	
Scavo 0.0 mq	
Rilevato -1.6 mq	

SEZIONE N° 24
PROGRESSIVA 0+300.00

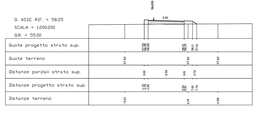

AREE	
Espropriazione 4.4 mq	
Scavo 0.0 mq	
Rilevato -2.0 mq	

SEZIONE N° 27
PROGRESSIVA 0+328.37

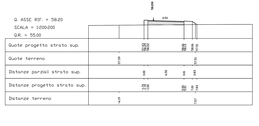

AREE	
Espropriazione 4.4 mq	
Scavo 0.0 mq	
Rilevato -2.0 mq	

SEZIONE N° 30
PROGRESSIVA 0+345.13

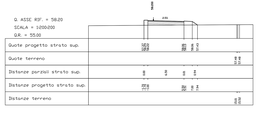

C.U.P. D21B97000000002

REGIONE AUTONOMA FRIULI VENEZIA GIULIA

DIREZIONE CENTRALE
INFRASTRUTTURE, MOBILITÀ, PIANIFICAZIONE TERRITORIALE E LAVORI PUBBLICI

SOGGETTO DELEGATARIO: friuli venezia giulia STRADE S.p.A.

PROGETTAZIONE: S.p.A. autovie venete
Società Autostrade Venete - Friuli S.p.A. - Sede Legale e Amministrativa: Via Nazionale, 111 - 34170 GORIZIA - Tel. 0481 527111 - Fax 0481 527222
FUNZIONE INGEGNERIA - SUPPORTO TECNICO ALLA PROGETTAZIONE - Via Cosulich, 11 - 34148 TRIESTE - Tel. 040 3758911 - Fax 040 3758940
A.T.I. PROGETTISTI: ITALSTRADE S.p.A. - ROMA - ALPI ENGINEERING - TORINO

COLLEGAMENTO TRA LA S.S. 13 PONTEBBANA E LA A23 TANGENZIALE SUD DI UDINE (II LOTTO)

AGGIORNAMENTO PROGETTO DEFINITIVO del.14.12.2006

VIABILITA'
Intersezioni stradali
Svincolo con la S.P. n. 33
Sezioni trasversali (asse N)

Scala 1 : 200

TAVOLA: E
N. ELABORATO PROGR.: 07.02 . 3.1

0				
1				
2				
3				
4				
5				
6	30.08.2012	EMISSIONE		
REV.	DATA		ESEGUITO	VERIFICATO

	NOME	DATA	FIRMA
ESEGUITO			
CONTROLLATO			
PROGETTISTA			
RESPONSABILE UNICO DEL PROCEDIMENTO			

COORDINATORE PROGETTAZIONE ESTERNA
ing. A.Ghiel (Ord. Milano n. 14000)
ing. Gianni Pitt (Ord. Trieste n. 1000)
ing. Stefano D. SARTELLI (Ord. Roma n. 19000)

PROGETTISTA OPERATIVO
ingegneri
ing. Stefano D. SARTELLI (Ord. Roma n. 19000)
ing. Andrea CARNEVALI (Ord. Roma n. 21000)

A. GHIEL (Ord. Milano n. 14000)
ing. Gianni Pitt (Ord. Trieste n. 1000)

D. SARTELLI (Ord. Roma n. 19000)
ing. Andrea CARNEVALI (Ord. Roma n. 21000)

IL RESPONSABILE UNICO DEL PROCEDIMENTO

NOME FILE: 3TRTPN_PG_07.02.3.1.DWG	DATA PRODOTTO: 30.08.2012	3 TR TN 12 07 0 0	
		DIS. NAME	DIS. NUMBER