

TABELLA DISCARICHE EX° 2ª CATEGORIA TIPO A (PER INERTI)

N. DISC.	DITTA	COMUNE	LOCALITA'
1	GESTECO S.p.A.	CIVIDALE DEL FRIULI	MUSI








TABELLA IMPIANTI DI RECUPERO INERTI

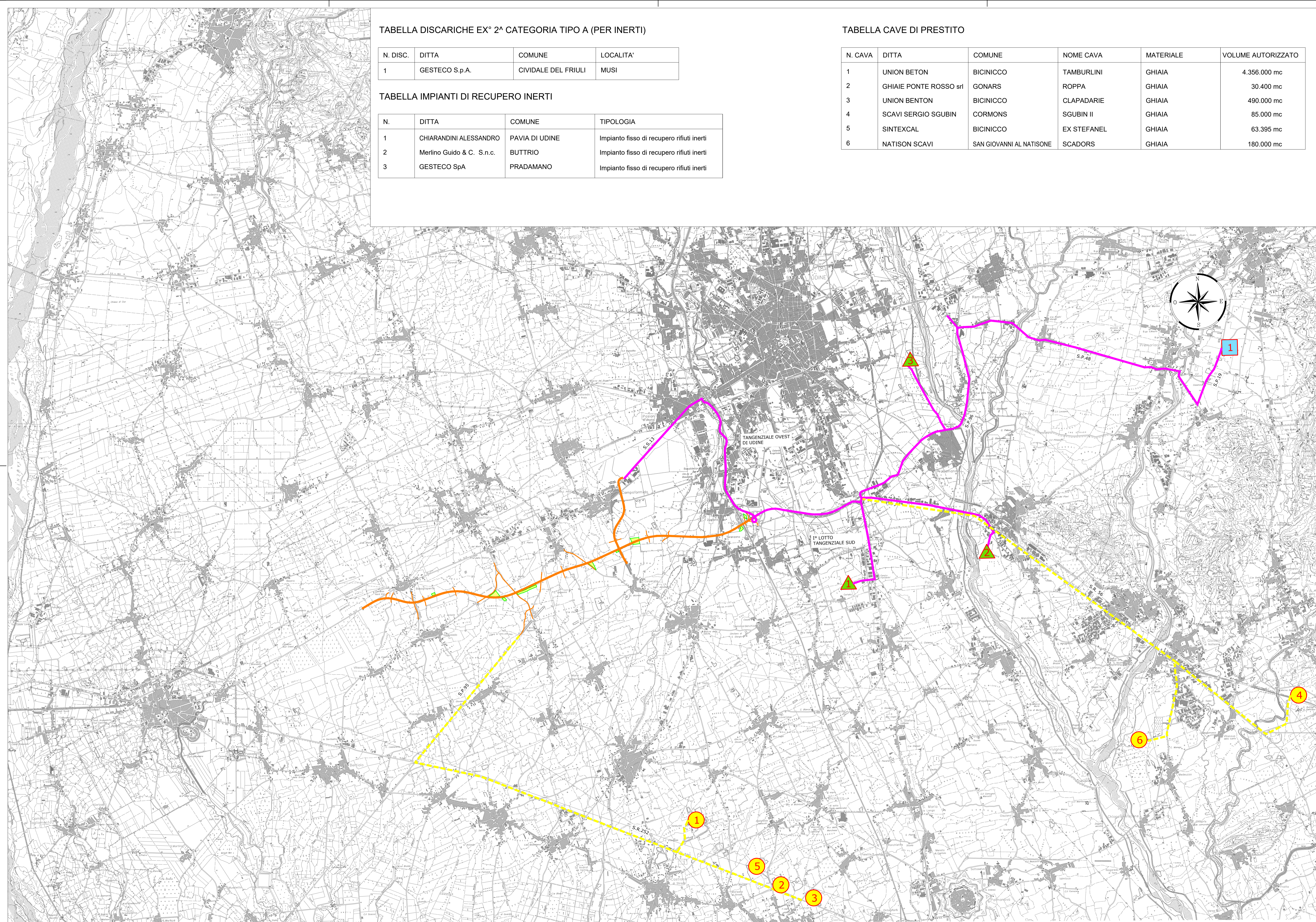
N.	DITTA	COMUNE	TIPOLOGIA
1	CHIARANDINI ALESSANDRO	PAVIA DI UDINE	Impianto fisso di recupero rifiuti inerti
2	Merlino Guido & C. S.n.c.	BUTTRIO	Impianto fisso di recupero rifiuti inerti
3	GESTECO SpA	PRADAMANO	Impianto fisso di recupero rifiuti inerti

TABELLA CAVE DI PRESTITO

N. CAVA	DITTA	COMUNE	NOME CAVA	MATERIALE	VOLUME AUTORIZZATO
1	UNION BETON	BICINICCO	TAMBURLINI	GHIAIA	4.356.000 mc
2	GHIAIE PONTE ROSSO srl	GONARS	ROPPA	GHIAIA	30.400 mc
3	UNION BENTON	BICINICCO	CLAPADARIE	GHIAIA	490.000 mc
4	SCAVI SERGIO SGUBIN	CORMONS	SGUBIN II	GHIAIA	85.000 mc
5	SINTEXCAL	BICINICCO	EX STEFANEL	GHIAIA	63.395 mc
6	NATISON SCAVI	SAN GIOVANNI AL NATISONE	SCADORS	GHIAIA	180.000 mc

LEGGENDA

-  TRACCIATO DEL PROGETTO DEFINITIVO DELLA TANGENZIALE SUD DI UDINE
-  AREE DI CANTIERE
-  POTENZIALI CAVE DI PRESTITO ATTIVE IN PROSSIMITA' DEL COMPLETAMENTO DELLA TANGENZIALE SUD DI UDINE
-  VIABILITA' PREFERENZIALI POTENZIALI
-  DISCARICA PER INERTI IN PROSSIMITA' DEL COMPLETAMENTO DELLA TANGENZIALE SUD DI UDINE
-  IMPIANTI PER IL RECUPERO DEGLI INERTI
-  VIABILITA' PREFERENZIALI (STRADE STATALI, PROVINCIALI, COMUNALI)



C.U.P. D 21 B 97 00000 000 2

		
<b>REGIONE AUTONOMA FRIULI VENEZIA GIULIA</b>		
<i>DIREZIONE CENTRALE INFRASTRUTTURE E TERRITORIO</i>		
		
<b>S.p.A. AUTOVIE VENETE</b>		
34143 TRIESTE - Via V. Locchi, 19 - tel. 040/3189111 Società soggetta all'attività di direzione e coordinamento da parte di Friulia S.p.A. - Finanziaria Regionale Friuli-Venezia Giulia CONCESSIONARIA AUTOSTRADE A4 VENEZIA - TRIESTE A23 PALMANOVA - UDINE A28 PORTOGRIUANO - CONEGLIANO A34 VILLESSE - GORIZIA A57 TANGENZIALE DI MESTRE		
<b>COLLEGAMENTO TRA LA S.S. 13 PONTEBBANA E LA A23 TANGENZIALE SUD DI UDINE (II LOTTO)</b>		
<b>AGGIORNAMENTO PROGETTO DEFINITIVO</b>		
<b>STUDIO DI IMPATTO AMBIENTALE</b>		
Allegati al quadro di riferimento progettuale Ubicazione delle cave, delle discariche e relativi percorsi preferenziali		TEMATICA <b>S</b> N. ALLEGATO e SUBALL. <b>02.04 . 1.0</b>
3 30.12.2021 EMISSIONE PER PROCEDURA DI V.I.A. NAZIONALE 2 14.08.2015 AGGIORNAMENTO AI SENSI DELLA D.G.R. n°1103 DI DATA 13.06.2014 1 13.06.2013 AGGIORNAMENTO DATI DI TRAFFICO E VERIFICHE ACUSTICHE 0 30.08.2012 EMISSIONE	AV AC EP RM MV EP RM RM EP RM RM EP	1:50.000 REDATTO VERIFICATO APPROVATO
COORDINAMENTO E PROGETTAZIONE GENERALE: S.p.A. AUTOVIE VENETE : dott. ing. Edoardo PELLA dott. ing. Stefano DI SANTOLO		IL CAPO COMMESSA: dott. ing. Edoardo PELLA LA DIREZIONE TECNICA: dott. ing. Paolo PERCO
PROGETTAZIONE SPECIALISTICA: Tematica : S.I.A. MATE Società Cooperativa 40127 Biadene (RO) Via San Felice n. 21 Tel. 051.2912911 mat@mateing.it		Elettro Lowenthal S.p.A. Civile e industriale Ing. Edoardo Pella
NOME FILE: 1207920044101.pdf		DATA PROGETTO: 30.08.2012 312TN 12 07 1 COPIE: 00000 000 000 000