PLANIMETRIA scala 1 : 1000

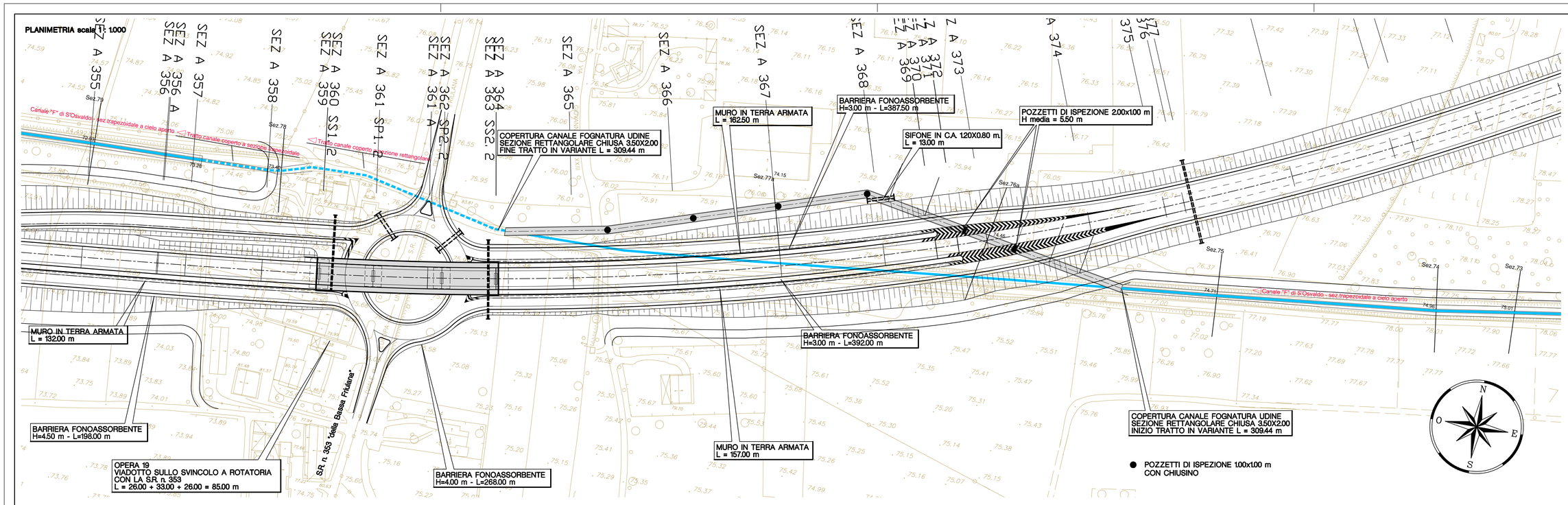

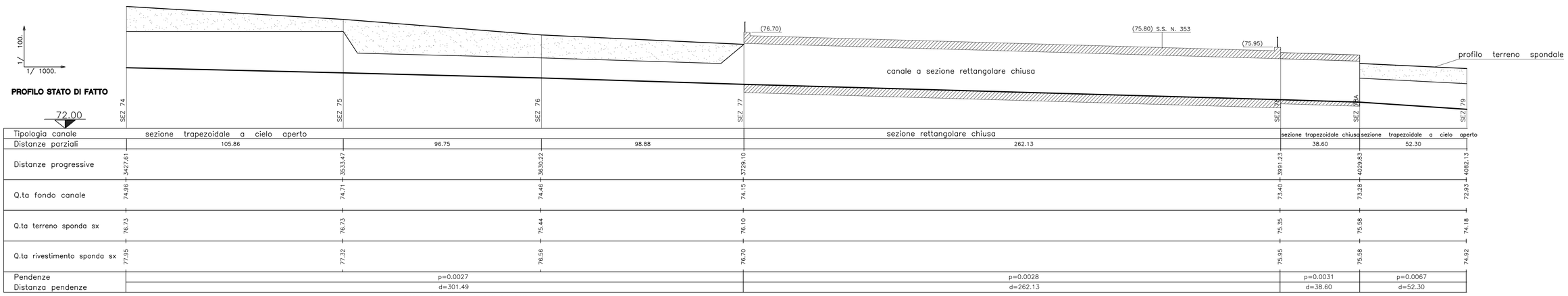

PROFILO STATO DI FATTO

Tipologia canale	sezione trapezoidale a cielo aperto			sezione rettangolare chiusa		sezione trapezoidale chiusa	sezione trapezoidale a cielo aperto
Distanze parziali	105.86	96.75	98.88	262.13		38.60	52.30
Distanze progressive	3427.61	3533.47	3630.22	3729.10		3991.23	4029.83 / 4082.13
Q.ta fondo canale	74.96	74.71	74.46	74.15		73.40	73.28 / 72.93
Q.ta terreno sponda sx	76.73	76.73	75.44	76.10		75.35	75.58 / 74.18
Q.ta rivestimento sponda sx	77.95	77.32	76.56	76.70		75.95	75.58 / 74.92
Pendenze	p=0.0027			p=0.0028		p=0.0031	p=0.0067
Distanza pendenze	d=301.49			d=262.13		d=38.60	d=52.30

PROFILO DI PROGETTO

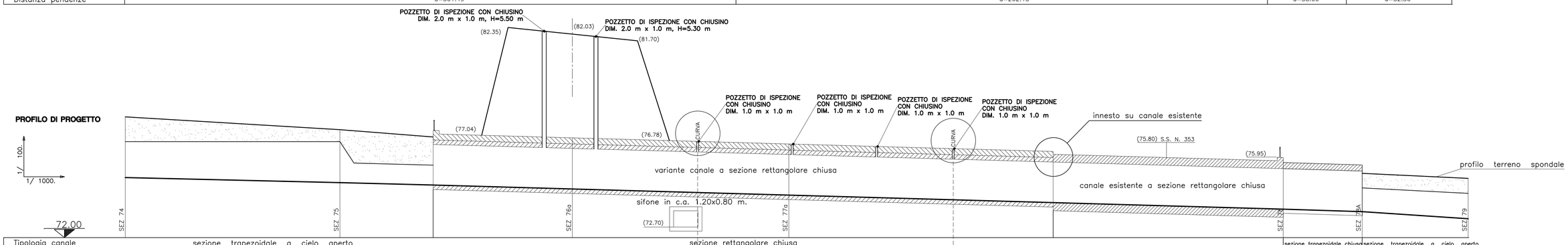

Tipologia canale	sezione trapezoidale a cielo aperto		sezione rettangolare chiusa			sezione trapezoidale chiusa	sezione trapezoidale a cielo aperto
Distanze parziali	105.86	45.97	305.79		113.47	38.60	52.30
Distanze progressive	3427.61	3533.47				3991.23	4029.83 / 4082.13
Q.ta fondo canale	74.96	74.71	74.59	74.39 / 74.22 / 74.09	73.66 / 73.72	73.40	73.28 / 72.93
Q.ta terreno sponda sx	76.73	76.73	75.57			75.35	75.58 / 74.18
Q.ta rivestimento sponda sx	77.95	77.32	76.95			75.95	75.58 / 74.92
Pendenze	p=0.0024		p=0.0028		p=0.0028	p=0.0031	p=0.0067
Distanza pendenze	d=151.82		d=305.79		d=113.47	d=38.60	d=52.30

SEZIONI TRASVERSALI scala 1 : 200

SEZ.NUM. 74
(stato di progetto = stato di fatto)

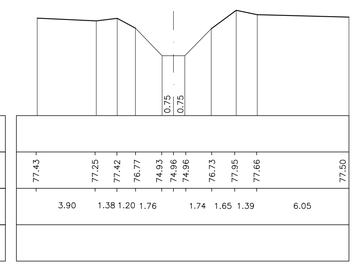

SCALA = 1: 200: 200
Q. R. = 71. 00

QUOTE PROGETTO STRATO SUP.									
QUOTE TERRENO	77.43	77.25	77.42	76.77	74.93	74.96	76.73	77.95	77.66	77.50
DISTANZE PARZIALI STRATO SUP.	3.90	1.38	1.20	1.76	1.74	1.65	1.39	6.05
DISTANZE PROGETTO STRATO SUP.								

SEZIONE N° 76a (stato di progetto)

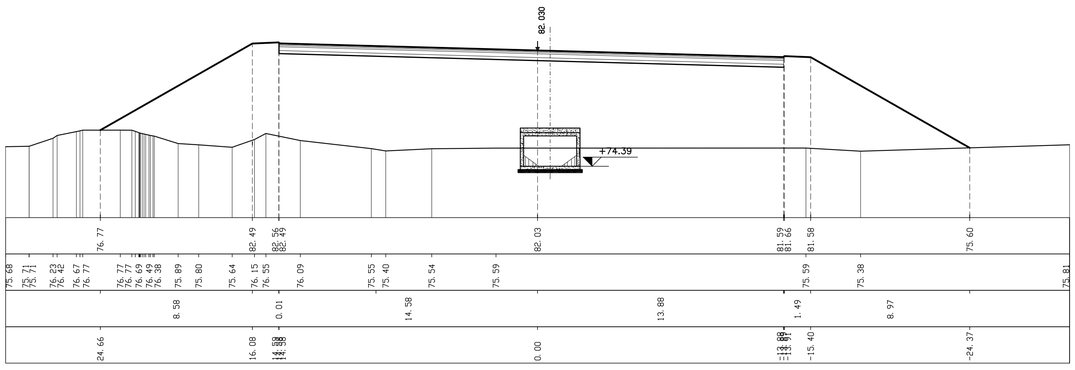

QUOTE PROGETTO STRATO SUP.	76.77	82.49	82.56 / 82.49	82.03	81.59 / 81.66	81.58	75.60
QUOTE TERRENO	75.68	75.71 / 75.71	76.23 / 76.42	76.67 / 76.77	76.77 / 76.77 / 76.69 / 76.49 / 76.38	75.89	75.80	75.64	76.15 / 76.55	76.09	75.55 / 75.40	75.54	75.59	75.59	75.38	75.81
DISTANZE PARZIALI STRATO SUP.	8.58	0.01	14.58	13.88	1.49	8.97
DISTANZE PROGETTO STRATO SUP.	24.66	16.08	0.00	-13.88 / -13.91	-15.40	-24.37

SEZIONE N° 77a (stato di progetto)



SCALA = 1: 200: 200
Q. R. = 71. 00

QUOTE PROGETTO STRATO SUP.	82.77 / 82.84	82.84 / 82.50	80.97	81.18 / 81.18	81.10	75.89
QUOTE TERRENO	76.38 / 76.43	76.33	75.92	75.99	75.85	75.80
DISTANZE PARZIALI STRATO SUP.	0.01	2.39	0.08 / 1.00	5.50	0.01	7.82
DISTANZE PROGETTO STRATO SUP.	5.25 / 5.26	7.64 / 7.60	9.25	14.75 / 14.76	16.25	24.07

SEZ.NUM. 78

*** Uscita su canale a cielo aperto

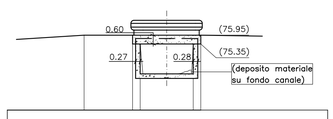

QUOTE PROGETTO STRATO SUP.																							
QUOTE TERRENO	75.94	75.34 / 73.40	73.40	73.77 / 75.95																			
DISTANZE PARZIALI STRATO SUP.	3.10	0.50	1.75	1.75	0.76																		
DISTANZE PROGETTO STRATO SUP.																							

SEZ.NUM. 79
(stato di progetto = stato di fatto)

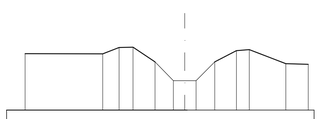

QUOTE PROGETTO STRATO SUP.																							
QUOTE TERRENO	74.72	74.71	75.13	75.15	74.18	72.95	72.93	72.94	74.18	74.92	74.89	74.06	74.02
DISTANZE PARZIALI STRATO SUP.	5.12	1.08	0.92	1.45	1.27	0.75	0.75	1.23	1.43	0.85	2.41	1.48
DISTANZE PROGETTO STRATO SUP.												

PARTICOLARE - Scala 1 : 100

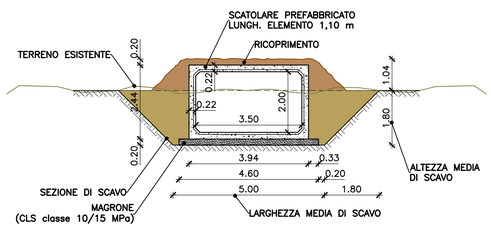

C.U.P. D 21 B 97 00000 000 2

REGIONE AUTONOMA FRIULI VENEZIA GIULIA

DIREZIONE CENTRALE
INFRASTRUTTURE, MOBILITA', PIANIFICAZIONE TERRITORIALE E LAVORI PUBBLICI

SOGGETTO DELEGATARIO:

FRIULI venezia giulia STRADE S.p.A.

PROGETTAZIONE:

S.p.A. AUTOVIE VENETE
34123 TRIESTE - Via V. Locchi, 19 - tel. 040/3189111
Società soggetta all'attività di direzione e coordinamento da parte di Friulia S.p.A. - Finanziaria Regionale Friuli-Venezia Giulia
CONCESSIONARIA AUTOSTRADE
A4 VENEZIA - TRIESTE
A23 PALMANOVA - UDINE
A28 PORTOGRUARO - CONEGLIANO

COLLEGAMENTO TRA LA S.S. 13 PONTEBBANA E LA A23 TANGENZIALE SUD DI UDINE (II LOTTO)

AGGIORNAMENTO PROGETTO DEFINITIVO dd.14.12.2006

INTERFERENZE
A.M.G.A. UDINE
INTRERFERENZA CANALE FOGNATURA UDINE
PLANIMETRIA, PROFILO E SEZIONI TIPO

Scale varie

TEMATICA: T
N. ALLEGATO e SUB.ALL.: 05.01 .0.1

REV.	DATA	DESCRIZIONE	REDATTO	VERIFICATO	APPROVATO
3					
2					
1					
0	30.08.2012	EMISSIONE	MB	VC	EP

COORDINAMENTO E PROGETTAZIONE GENERALE:
S.p.A. AUTOVIE VENETE :
dott. ing. Edoardo PELLA
dott. ing. Stefano DI SANTOLO

PROGETTAZIONE SPECIALISTICA:
Tematica :

IL CAPO COMMESSA:
dott. ing. Edoardo PELLA

IL DIRETTORE DELL'AREA OPERATIVA:
dott. ing. Enrico RAZZINI

IL RESPONSABILE UNICO DEL PROCEDIMENTO:

NOME FILE: 120T0501100.dwg 120T0501100.plt
DATA PROGETTO: 30.08.2012
312TN | 12 | 07 | 0
CODICE MASTRO | ANNO | N.PROGETTO | REVISIONE