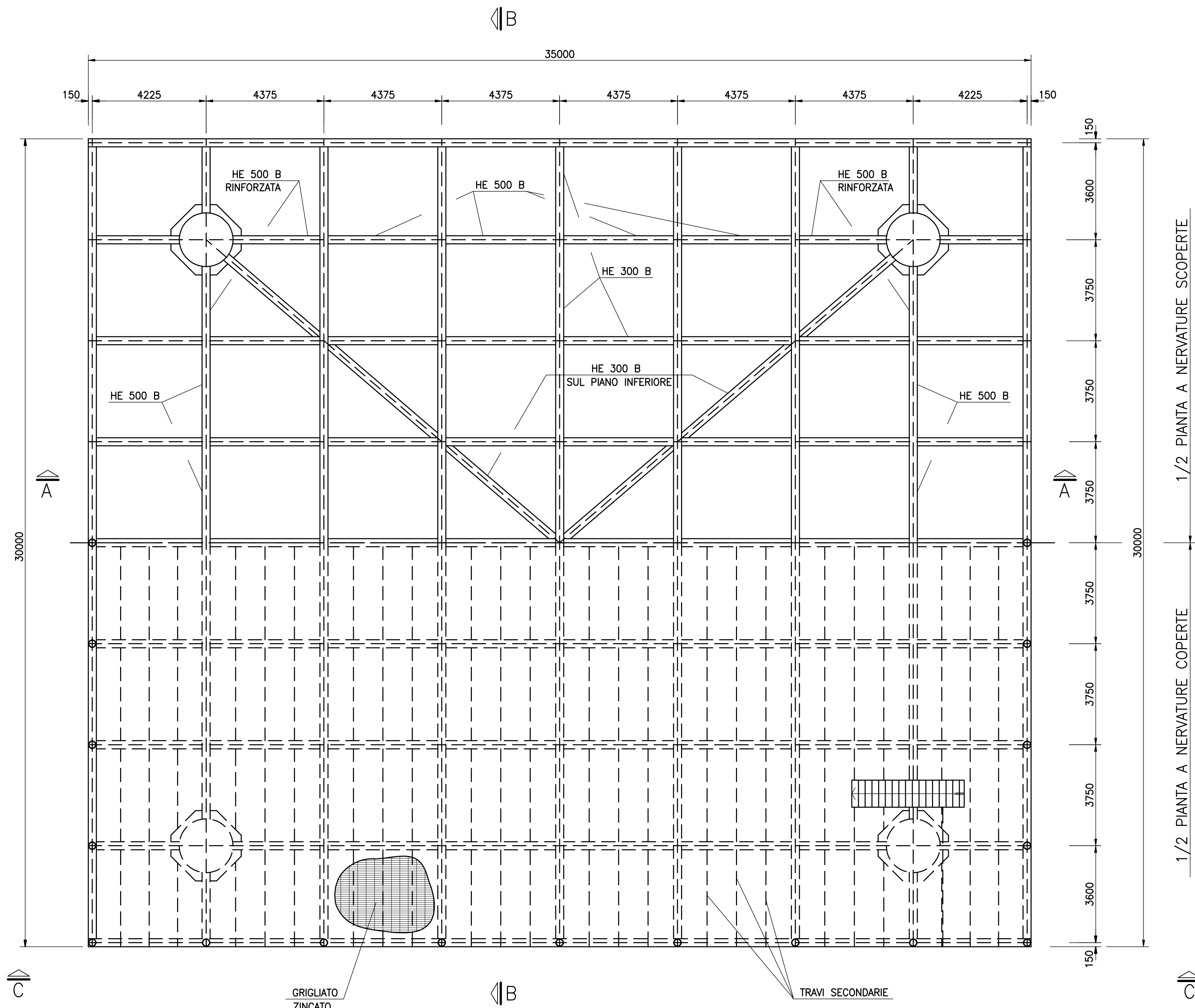
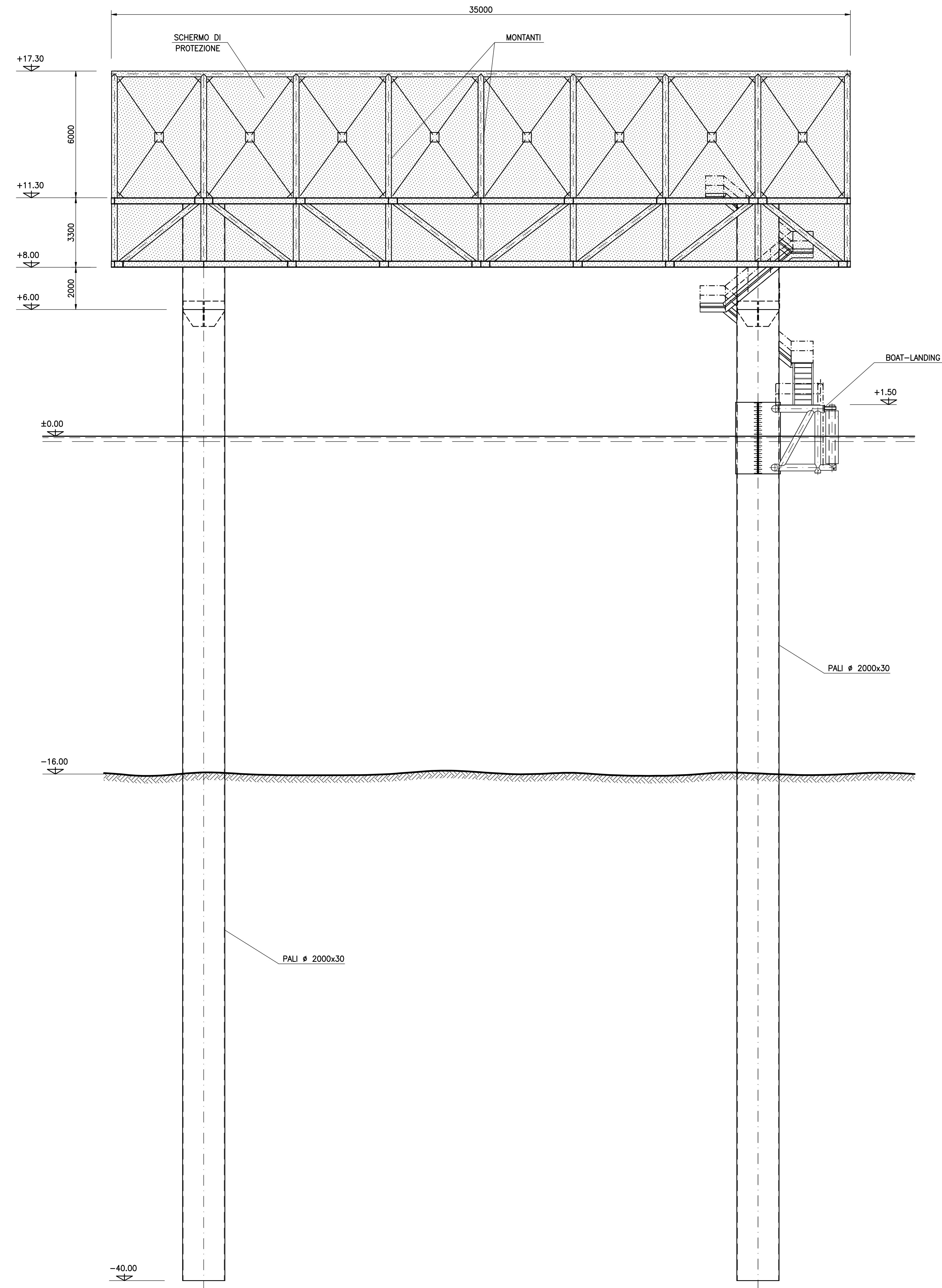


COL.	TRAC.
1	0,10
2	0,25
3	0,50
4	0,50
5	0,50
6	0,50
7	0,50
8	0,50

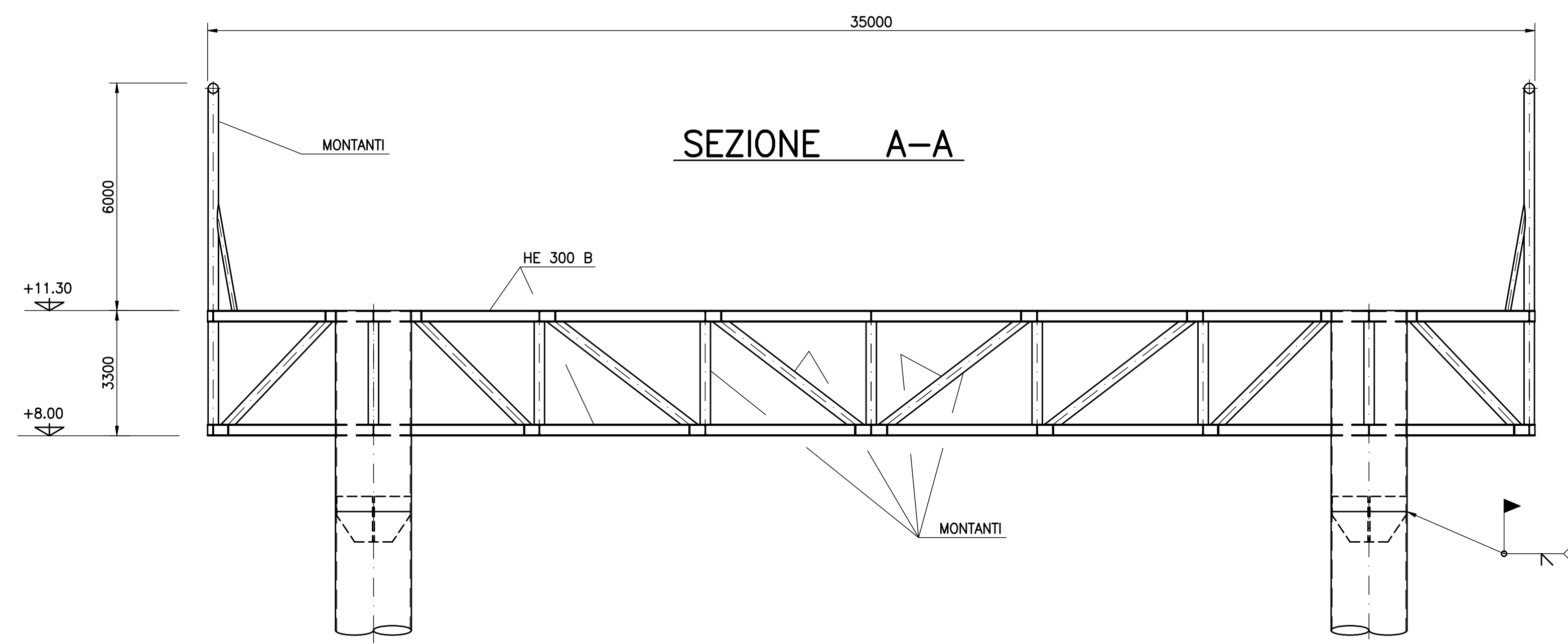
PIANTA A Q. +11.30



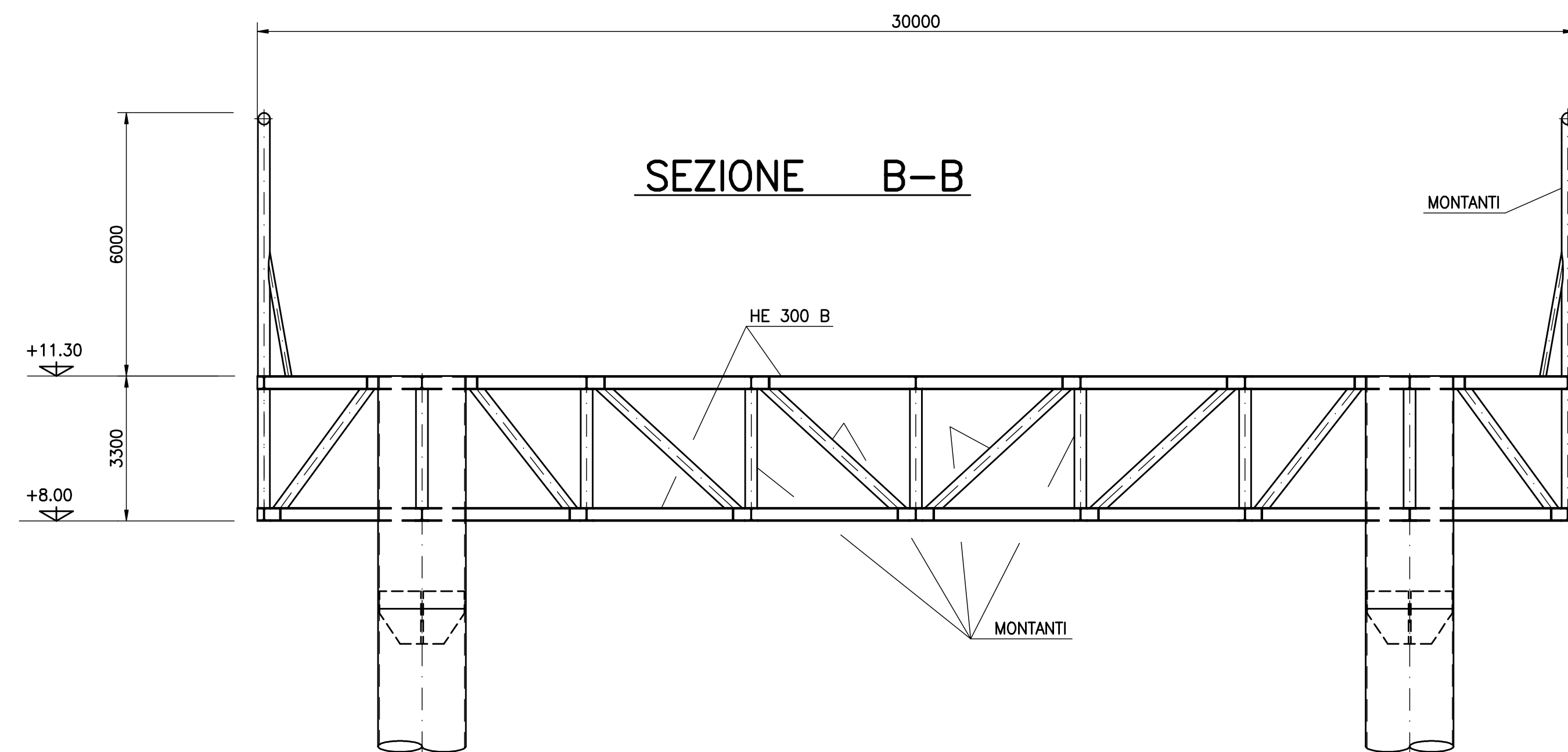
VISTA C-C



SEZIONE A-A



SEZIONE B-B



LEGENDA

NOTE

DOCUMENTI DI RIFERIMENTO

TITOLO	DOC. N°
Relazione Geologica e Geotecnica Preliminare	SEO - PRO01.07 - RT - AA
Individuazione caratteristiche medio ondate al largo di Manfredonia	SEO - PRO01.07 - RT - AD
Caratteristiche ondate di progetto	SEO - PRO01.07 - RT - AD
Progetto Preliminare della Infrastruttura Elettrica	SEO - PRO01.07 - RT - AH
Indagine Geometrica eseguita sul fondale del Golfo di Manfredonia, risultanza dalle indagini e relazione di sintesi	SEO - PRO01.07 - RT - AH

<p>IL PROGETTISTA</p>		
<p>ITALPROGETTI srl Via Elio, 22 20144 - Milano Ing. E. Meriggi</p>		

<p>PROGETTO</p>		
<p>CENTRALE EOLICA OFF-SHORE GOLFO DI MANFREDONIA</p>		
<p>CAPITANERIA DI PORTO DI MANFREDONIA</p>	<p>FORNERENTO PWA</p>	<p>0 0 0 1 3 9 0 8 0 0 0 0</p>
<p>PROVINCIA DI: FOGGIA</p>	<p>OGGETTO</p>	<p>SCALE</p>
<p>COMITENTE</p>	<p>Trevi Energy S.p.A.</p>	<p>1 : 100</p>
<p>DISSEGNO N°</p>		<p>T.E.E.0.0.0.1.0.0.710L</p>