

COROGRAFIA Scala 1:200.000



REV	DATA	DESCRIZIONE	ELABORATO	VERIFICATO	APPROVATO
1	03/09/2021	EMISSIONE PER PERMESSI	M.MELETTI	G.AIUDI	M.BEGINI
0	25/06/2021	EMISSIONE PER COMMENTI	M.MELETTI	G.AIUDI	M.BEGINI
Proprietario			Disegno		
			 Ref.TFM: 011-PJM16-004-11-DT-D-5202		
COLLEGAMENTO IMPIANTO 4105755/6 LOC.TA' CROCICCHIO CON AREA TRAPPOLA DI GUBBIO DN 400 (16"), DP 75 bar E OPERE CONNESSE			PG-SN-D-01002		
			Revisione 1		
			Comm. NR/20048/R-L01 NR/20048/R-L04		
STRUMENTI DI TUTELA E PIANIFICAZIONE NAZIONALE			Cod. tec. -		
			Scala 1:10000		

COLLEGAMENTO IMPIANTO 4105755/6 LOC.TA' CROCCICCHIO
 CON AREA TRAPPOLA DI GUBBIO
 DN 400 (16"), DP 75 bar E OPERE CONNESSE

STRUMENTI DI TUTELA E PIANIFICAZIONE NAZIONALE

1	03/09/2021	EMISSIONE PER PERMESSI	M.MELETTI	G.AIUDI	M.BEGINI
0	25/06/2021	EMISSIONE PER COMMENTI	M.MELETTI	G.AIUDI	M.BEGINI
INDICE	DATA	REVISIONI	ELABORATO	VERIFICATO	APPROVATO
			Dis. PG-SN-D-01002		
			Comm. NR/20048/R-L01 NR/20048/R-L04		

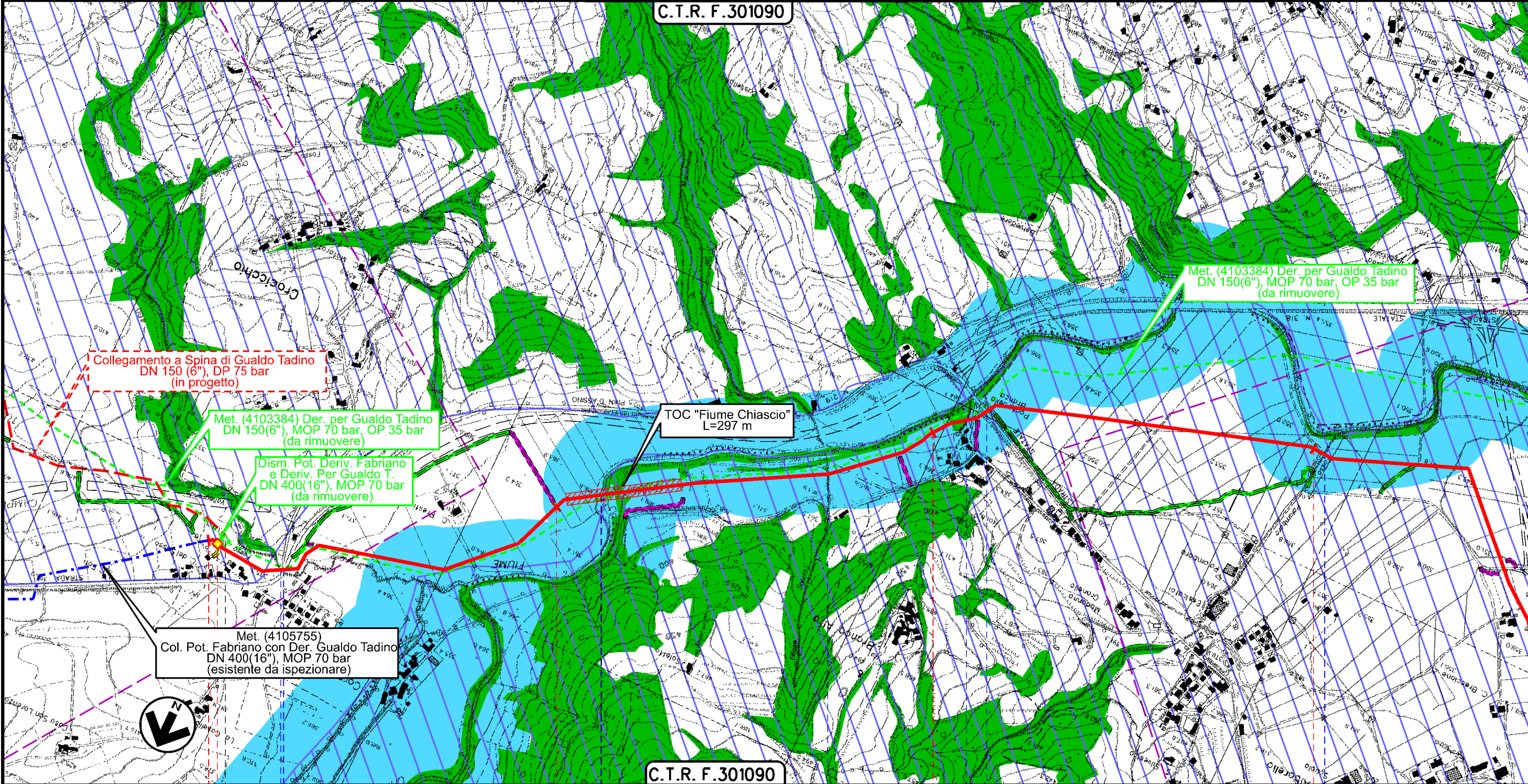
Foglio
 2
 di 5
 Scala
 1:10000



Rif.TFM: 011-PJM16-004-11-DT-D-5202

C.T.R. F.301090

C.T.R. F.301090



0+000

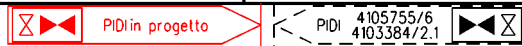
1

2

3

GUALDO TADINO
 PERUGIA

GUBBIO
 PERUGIA



Fosso Vallegrande — S.S. n.219 — Fiume Chiascio — Fosso Soletto — Fosso — S.S. n.219 — Fosso Palombaro

Il presente disegno è di proprietà aziendale - La Società tutelerà i propri diritti a termine di legge.

COLLEGAMENTO IMPIANTO 4105755/6 LOC.TA' CROCCICCHIO
 CON AREA TRAPPOLA DI GUBBIO
 DN 400 (16"), DP 75 bar E OPERE CONNESSE

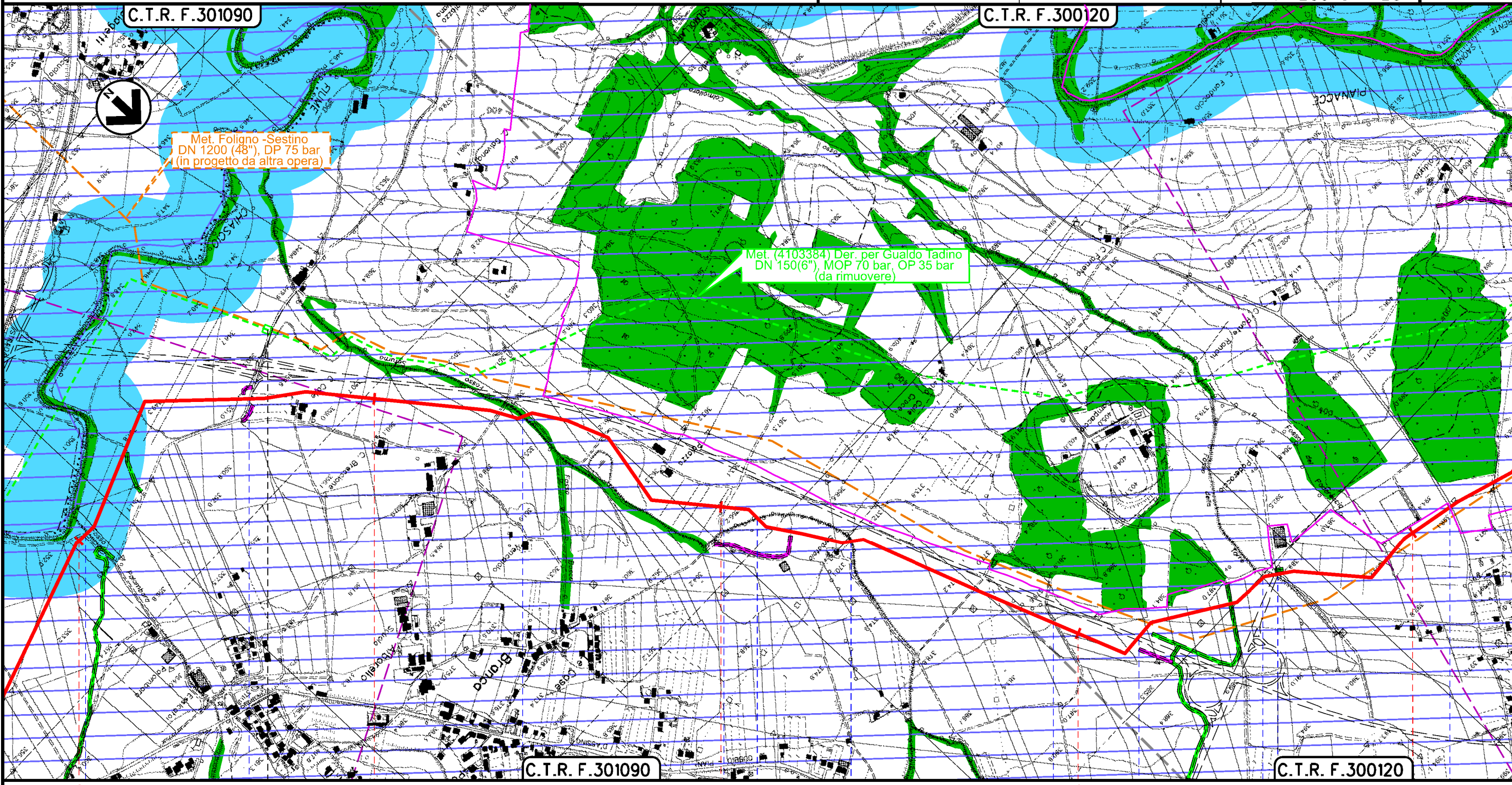
STRUMENTI DI TUTELA E PIANIFICAZIONE NAZIONALE

1	03/09/2021	EMISSIONE PER PERMESSI	M.MELETTI	G.AIUDI	M.BEGINI
0	25/06/2021	EMISSIONE PER COMMENTI	M.MELETTI	G.AIUDI	M.BEGINI
INDICE	DATA	REVISIONI	ELABORATO	VERIFICATO	APPROVATO
			Dis. PG-SN-D-01002		
			Comm. NR/20048/R-L01 NR/20048/R-L04		

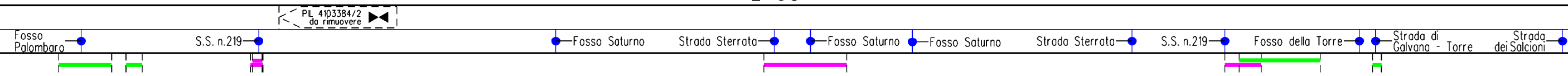
Foglio
3
 di 5
 Scala
1:10000



Rif.TFM: 011-PJM16-004-11-DT-D-5202



GUBBIO
 PERUGIA



Il presente disegno è di proprietà aziendale - La Società tutelera i propri diritti a termine di legge.

COLLEGAMENTO IMPIANTO 4105755/6 LOC.TA' CROCCICCHIO
 CON AREA TRAPPOLA DI GUBBIO
 DN 400 (16"), DP 75 bar E OPERE CONNESSE

STRUMENTI DI TUTELA E PIANIFICAZIONE NAZIONALE

1	03/09/2021	EMISSIONE PER PERMESSI	M.MELETTI	G.AIUDI	M.BEGINI
0	25/06/2021	EMISSIONE PER COMMENTI	M.MELETTI	G.AIUDI	M.BEGINI
INDICE	DATA	REVISIONI	ELABORATO	VERIFICATO	APPROVATO

Foglio
 4
 di 5
 Scala
 1:10000

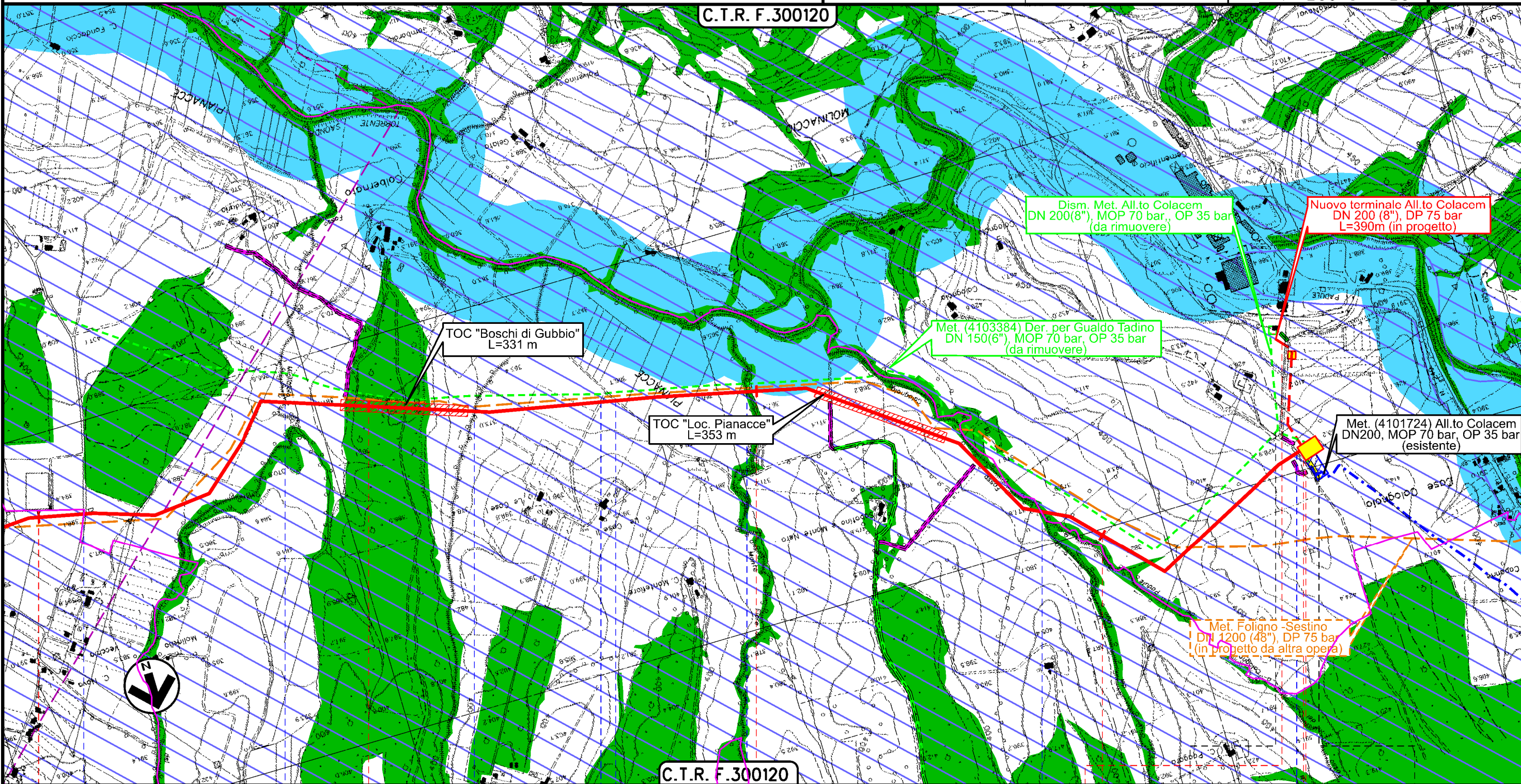


Rif.TFM: 011-PJM16-004-11-DT-D-5202

Dis. PG-SN-D-01002
 Comm. NR/20048/R-L01
 NR/20048/R-L04

C.T.R. F.300120

C.T.R. F.300120



Il presente disegno è di proprietà aziendale - La Società tutelerà i propri diritti a termine di legge.

7 8 9 10 10+685

GUBBIO
 PERUGIA

- Strada dei Salcioni
- Fosso del Migliaiolo
- Fosso
- Strada Sterrata
- Fosso di Monte Fiore
- Fosso Colognola
- Str. Comunale

PIDA <small>Impianto 4103384/1 da rimuovere</small>	PIDS in progetto	Impianto trappola in progetto	Impianto trappola esistente
--	------------------	-------------------------------	-----------------------------

1	03/09/2021	EMISSIONE PER PERMESSI	M.MELETTI	G.AIUDI	M.BEGINI
0	25/06/2021	EMISSIONE PER COMMENTI	M.MELETTI	G.AIUDI	M.BEGINI
INDICE	DATA	R E V I S I O N I			
			ELABORATO	VERIFICATO	APPROVATO
			Dis. PG-SN-D-01002		
			Comm. NR/20048/R-L01 NR/20048/R-L04		

STRUMENTI DI TUTELA E PIANIFICAZIONE NAZIONALE



Ri f. TFM: 011-PJM16-004-11-DT-D-5202

Dis. PG-SN-D-01002
 Comm. NR/20048/R-L01
 NR/20048/R-L04

LEGENDA

SIMBOLOGIA CARTOGRAFICA

- | | | | |
|--|---|--|---|
| | Metanodotto in progetto | | Altri metanodotti in progetto |
| | Metanodotti in esercizio | | Metanodotti e impianti in progetto da altra opera |
| | Metanodotti da porre fuori esercizio e recuperare | | Gallerie, Tunnel, Mini-Microtunnel, Raise Boring e T.O.C. |
| | Aree impianti stacco-terminale in progetto da altra opera | | Impianti di linea in progetto |
| | Aree impianti stacco-terminale esistenti | | Impianti di linea su rete in esercizio |
| | Strade di accesso provvisorio | | Impianti di linea da porre fuori esercizio e recuperare |
| | Strada di accesso all'impianto | | Piazzola di stoccaggio tubazioni |
| | Adeguamento strade esistenti | | Strade di recente realizzazione |
| | Limite sovrapposizione fogli | | |

SIMBOLOGIA MECCANICA

- Punto di intercettazione di linea (P.I.L.)
- Punto di intercettazione di derivazione importante (P.I.D.I.)
- Punto di intercettazione di derivazione semplice con stacco da P.I.L. (P.I.D.S.)
- Punto di intercettazione e derivazione semplice con stacco da Linea (P.I.D.S.)
- Punto di intercettazione con discaggio di allacciamento (P.I.D.A.)
- Punto predisposto per il discaggio di allacciamento (P.P.D.A.)
- Punto di sezionamento elettrico terminale (P.S.E.T.)
- Stazione predisposta per lancio e ricevimento PIG
- Impianto di riduzione/regolazione della pressione

SIMBOLOGIA TEMATICA

RETE NATURA 2000

- Zone Speciali di Conservazione (92/43/CEE)
- Zone di protezione speciale (79/409/CEE)

BENI CULTURALI E PAESAGGISTICI (D. Lgs. 42/04)

- Beni paesaggistici (D.Lgs. N. 42/04, art.136)
- Territori con termini ai laghi compresi in una fascia di 300 m dalla linea di battigia (D.Lgs. N. 42/04, Art. 142 comma 1, lettera b)
- Fasce fiumi, torrenti e corsi d'acqua 150m (D.Lgs. N. 42/04, Art. 142 comma 1, lettera c)
- Parchi e riserve nazionali e regionali (D.Lgs. N. 42/04, Art. 142 comma 1, lettera f)
- Boschi e Foreste (D.Lgs. N. 42/04, Art. 142 comma 1, lettera g)
- Aree assegnate alle universita' agrarie e zone gravate da usi civici (D.Lgs. N. 42/04, Art. 142 comma 1, lettera h)
- Zone umide incluse nell'elenco previsto dal D.P.R. 448/1976 (Ramsar) (D.Lgs. N. 42/04, Art. 142 comma 1, lettera i)
- Zone di interesse archeologico (D.Lgs. N. 42/04, Art. 142 comma 1, lettera m)

VINCOLI GALASSINI (D.M. 01/08/1985)

- Vincolo Galassini

VINCOLO IDROGEOLOGICO (R.D. 3267/23)

- Aree di vincolo idrogeologico

VINCOLI ARCHEOLOGICI

- Aree di interesse archeologico con provvedimento MIBAC

Il presente disegno è di proprietà aziendale - La Società tutelera i propri diritti a termine di legge.

Progressiva chilometrica	N.	
Comuni		
Province		
Impianti	Tipo - N. - Prog. - IN PROGETTO Tipo - N. - Prog. - IN PROGETTO SU ALLACCIAMENTO Tipo - N. - DA DISMETTERE	
Attraversamenti	TIPOLOGIA ATTRAVERSATA (SS n. **, corso d'acqua, ferrovia, ecc.)	
Strade - Piste	ACCESSO IMPIANTI DEPOSITI TEMPORANEI	ADEGUAMENTI STRADE N. PIAZ. RIDOTTA
Depositi provvisori - Piazzole	Dn	Pn
Fascia di lavoro	ALLARGATA	RIDOTTA