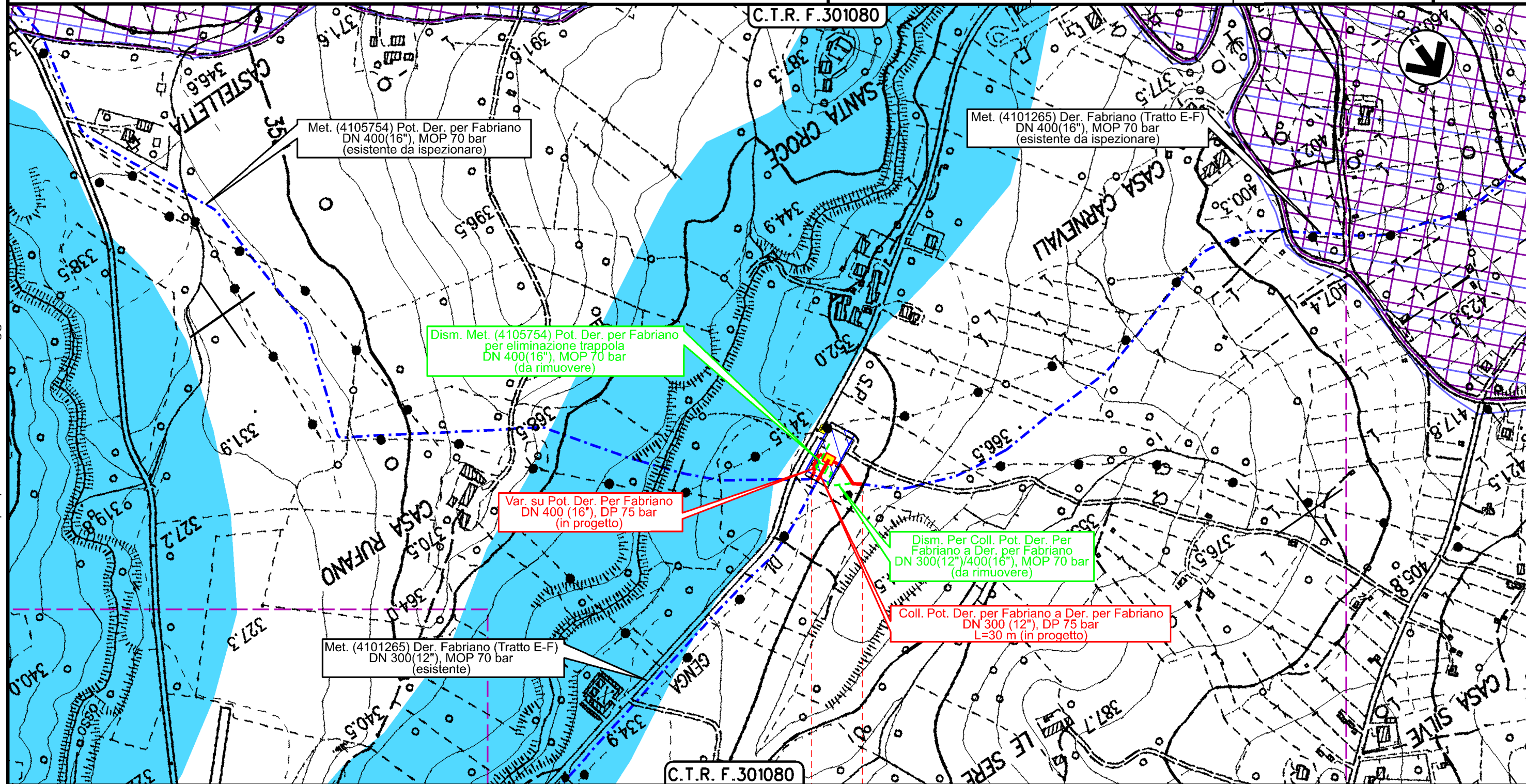


COROGRAFIA Scala 1:200.000

REV	DATA	DESCRIZIONE	ELABORATO	VERIFICATO	APPROVATO
1	03/09/2021	EMISSIONE PER PERMESSI	M.MELETTI	G.AIUDI	M.BEGINI
0	25/06/2021	EMISSIONE PER COMMENTI	M.MELETTI	G.AIUDI	M.BEGINI
Proprietario			Disegno		
			 Rf.TFM: 011-PJM16-004-13-DT-D-5202		
OPERE SU DER. PER FABRIANO E POT. DER. PER FABRIANO			PG-SN-D-03002		
			Revisione 1		
			Comm. NR/20048/R-L03		
STRUMENTI DI TUTELA E PIANIFICAZIONE NAZIONALE			Cod. tec. -		
			Scala 1:5000		

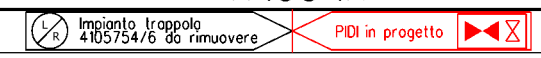
1	03/09/2021	EMISSIONE PER PERMESSI	M.MELETTI	G.AIUDI	M.BEGINI
0	25/06/2021	EMISSIONE PER COMMENTI	M.MELETTI	G.AIUDI	M.BEGINI
INDICE	DATA	REVISIONI	ELABORATO	VERIFICATO	APPROVATO
			Dis. PG-SN-D-03002		
			Comm. NR/20048/R-L03		



Il presente disegno è di proprietà aziendale - La Società tutelerà i propri diritti a termine di legge.

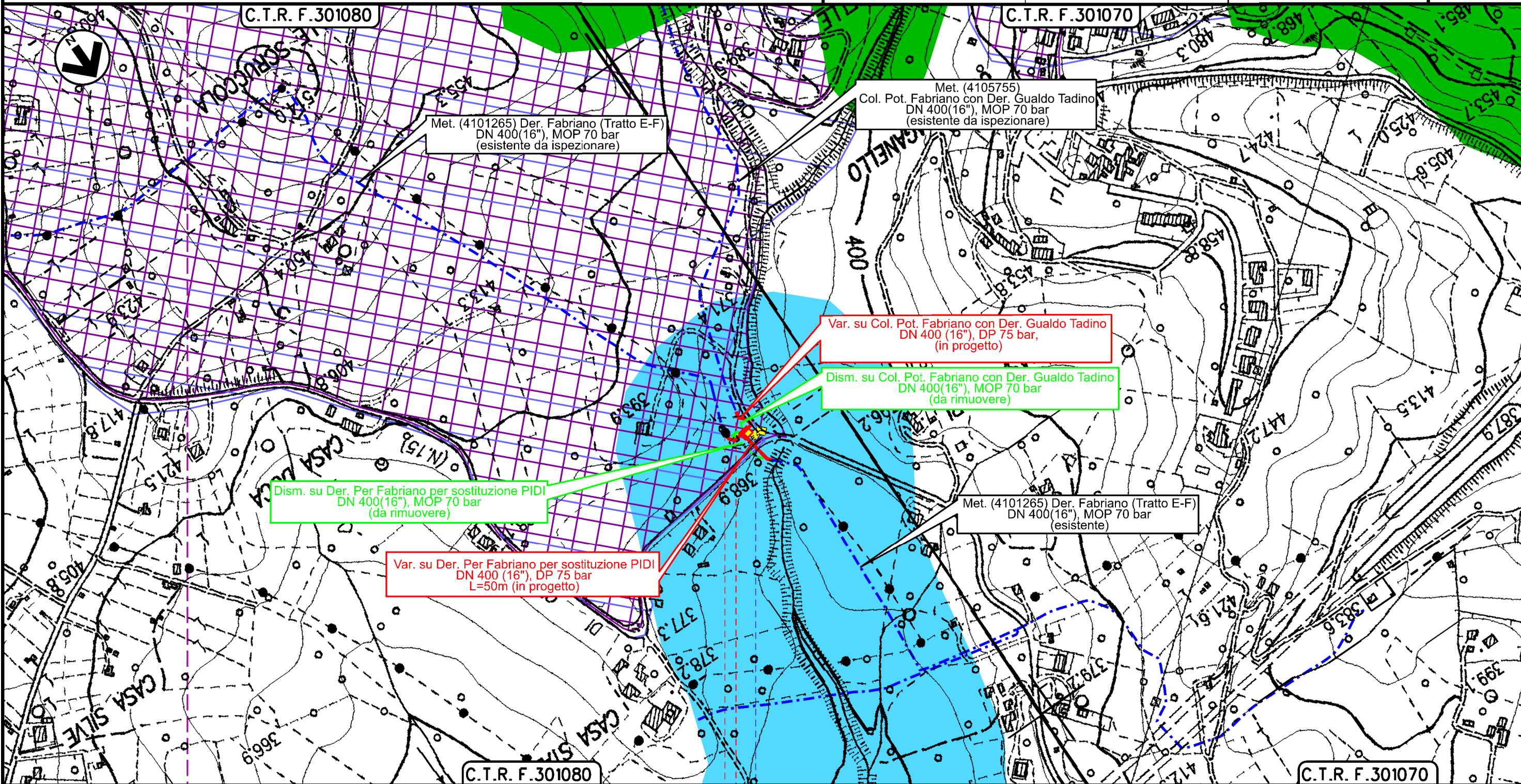
0 0+105

FABRIANO
ANCONA

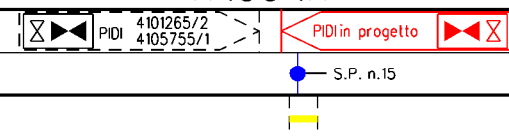


1	03/09/2021	EMISSIONE PER PERMESSI	M.MELETTI	G.AIUDI	M.BEGINI
0	25/06/2021	EMISSIONE PER COMMENTI	M.MELETTI	G.AIUDI	M.BEGINI
INDICE	DATA	REVISIONI	ELABORATO	VERIFICATO	APPROVATO
			Dis.	PG-SN-D-03002	
			Comm.	NR/20048/R-L03	

Foglio
3
di 4
Scala
1:5000



0+090
FABRIANO
ANCONA



Il presente disegno e' di proprieta' aziendale - La Societa' tutelera' i propri diritti a termine di legge.

1	03/09/2021	EMISSIONE PER PERMESSI	M.MELETTI	G.AIUDI	M.BEGINI
0	25/06/2021	EMISSIONE PER COMMENTI	M.MELETTI	G.AIUDI	M.BEGINI
INDICE	DATA	R E V I S I O N I			ELABORATO
					
			Dis. PG-SN-D-03002		
			Comm. NR/20048/R-L03		

LEGENDA

SIMBOLOGIA CARTOGRAFICA

- | | | | |
|--|---|--|---|
| | Metanodotto in progetto | | Altri metanodotti in progetto |
| | Metanodotti in esercizio | | Metanodotti e impianti in progetto da altra opera |
| | Metanodotti da porre fuori esercizio e recuperare | | Gallerie, Tunnel, Mini-Microtunnel, Raise Boring e T.O.C. |
| | Aree impianti stacco-terminale in progetto da altra opera | | Impianti di linea in progetto |
| | Aree impianti stacco-terminale esistenti | | Impianti di linea su rete in esercizio |
| | Strade di accesso provvisorio | | Impianti di linea da porre fuori esercizio e recuperare |
| | Strada di accesso all'impianto | | Piazzola di stoccaggio tubazioni |
| | Adeguamento strade esistenti | | Strade di recente realizzazione |
| | Limite sovrapposizione fogli | | |

SIMBOLOGIA MECCANICA

- | | |
|--|--|
| | Punto di intercettazione di linea (P.I.L.) |
| | Punto di intercettazione di derivazione importante (P.I.D.I.) |
| | Punto di intercettazione di derivazione semplice con stacco da P.I.L. (P.I.D.S.) |
| | Punto di intercettazione e derivazione semplice con stacco da Linea (P.I.D.S.) |
| | Punto di intercettazione con discaggio di allacciamento (P.I.D.A.) |
| | Punto predisposto per il discaggio di allacciamento (P.P.D.A.) |
| | Punto di sezionamento elettrico terminale (P.S.E.T.) |
| | Stazione predisposta per lancio e ricevimento PIG |
| | Impianto di riduzione/regolazione della pressione |

SIMBOLOGIA TEMATICA

RETE NATURA 2000

- | | |
|--|--|
| | Zone Speciali di Conservazione (92/43/CEE) |
| | Zone di protezione speciale (79/409/CEE) |

BENI CULTURALI E PAESAGGISTICI (D. Lgs. 42/04)

- | | |
|--|---|
| | Beni paesaggistici (D.Lgs. N. 42/04, art.136) |
| | Territori con termini ai laghi compresi in una fascia di 300 m dalla linea di battigia (D.Lgs. N. 42/04, Art. 142 comma 1, lettera b) |
| | Fasce fiumi, torrenti e corsi d'acqua 150m (D.Lgs. N. 42/04, Art. 142 comma 1, lettera c) |
| | Parchi e riserve nazionali e regionali (D.Lgs. N. 42/04, Art. 142 comma 1, lettera f) |
| | Boschi e Foreste (D.Lgs. N. 42/04, Art. 142 comma 1, lettera g) |
| | Aree assegnate alle universita' agrarie e zone gravate da usi civici (D.Lgs. N. 42/04, Art. 142 comma 1, lettera h) |
| | Zone umide incluse nell'elenco previsto dal D.P.R. 448/1976 (Ramsar) (D.Lgs. N. 42/04, Art. 142 comma 1, lettera i) |
| | Zone di interesse archeologico (D.Lgs. N. 42/04, Art. 142 comma 1, lettera m) |

VINCOLI GALASSINI (D.M. 01/08/1985)

- | | |
|--|-------------------|
| | Vincolo Galassini |
|--|-------------------|

VINCOLO IDROGEOLOGICO (R.D. 3267/23)

- | | |
|--|-------------------------------|
| | Aree di vincolo idrogeologico |
|--|-------------------------------|

VINCOLI ARCHEOLOGICI

- | | |
|--|--|
| | Aree di interesse archeologico con provvedimento MIBAC |
|--|--|

Il presente disegno è di proprietà aziendale - La Società tutelerà i propri diritti a termine di legge.

Progressiva chilometrica	N.	
Comuni		
Province		
Impianti	Tipo - N. - Prog. - IN PROGETTO Tipo - N. - Prog. - IN PROGETTO (SU ALLACCIAMENTO) Tipo - N. - DA DISMETTERE	
Attraversamenti	TIPOLOGIA ATTRAVERSATA (SS n. **, corso d'acqua, ferrovia, ecc.)	
Strade - Piste	ACCESSO IMPIANTI ADEGUAMENTI STRADE STRADE PROVVISORIE	
Depositi provvisori - Piazzole	DEPOSITI TEMPORANEI ALLARGATA	N. PIAZ. RIDOTTA
Fascia di lavoro		