

COROGRAFIA Scala 1:200.000



REV	DATA	DESCRIZIONE	ELABORATO	VERIFICATO	APPROVATO
1	03/09/2021	EMISSIONE PER PERMESSI	M.MELETTI	G.AIUDI	M.BEGINI
0	25/06/2021	EMISSIONE PER COMMENTI	M.MELETTI	G.AIUDI	M.BEGINI
Proprietario			Disegno		
			 Ref.TFM: 011-PJM16-004-11-DT-D-5203		
COLLEGAMENTO IMPIANTO 4105755/6 LOC.TA' CROCICCHIO CON AREA TRAPPOLA DI GUBBIO DN 400 (16"), DP 75 bar E OPERE CONNESSE			Revisione 0		
			Comm. NR/20048/R-L01 NR/20048/R-L04		
			Cod. tec. -		
STRUMENTI DI TUTELA E PIANIFICAZIONE REGIONALE			Scala 1:10000		

COLLEGAMENTO IMPIANTO 4105755/6 LOC.TA' CROCCICCHIO
 CON AREA TRAPPOLA DI GUBBIO
 DN 400 (16"), DP 75 bar E OPERE CONNESSE

1	03/09/2021	EMISSIONE PER PERMESSI	M.MELETTI	G.AIUDI	M.BEGINI
0	25/06/2021	EMISSIONE PER COMMENTI	M.MELETTI	G.AIUDI	M.BEGINI
INDICE	DATA	REVISIONI	ELABORATO	VERIFICATO	APPROVATO
			Dis. PG-SR-D-01003		
			Comm. NR/20048/R-L01		
			NR/20048/R-L04		

Foglio
 2
 di 5
 Scala
 1:10000

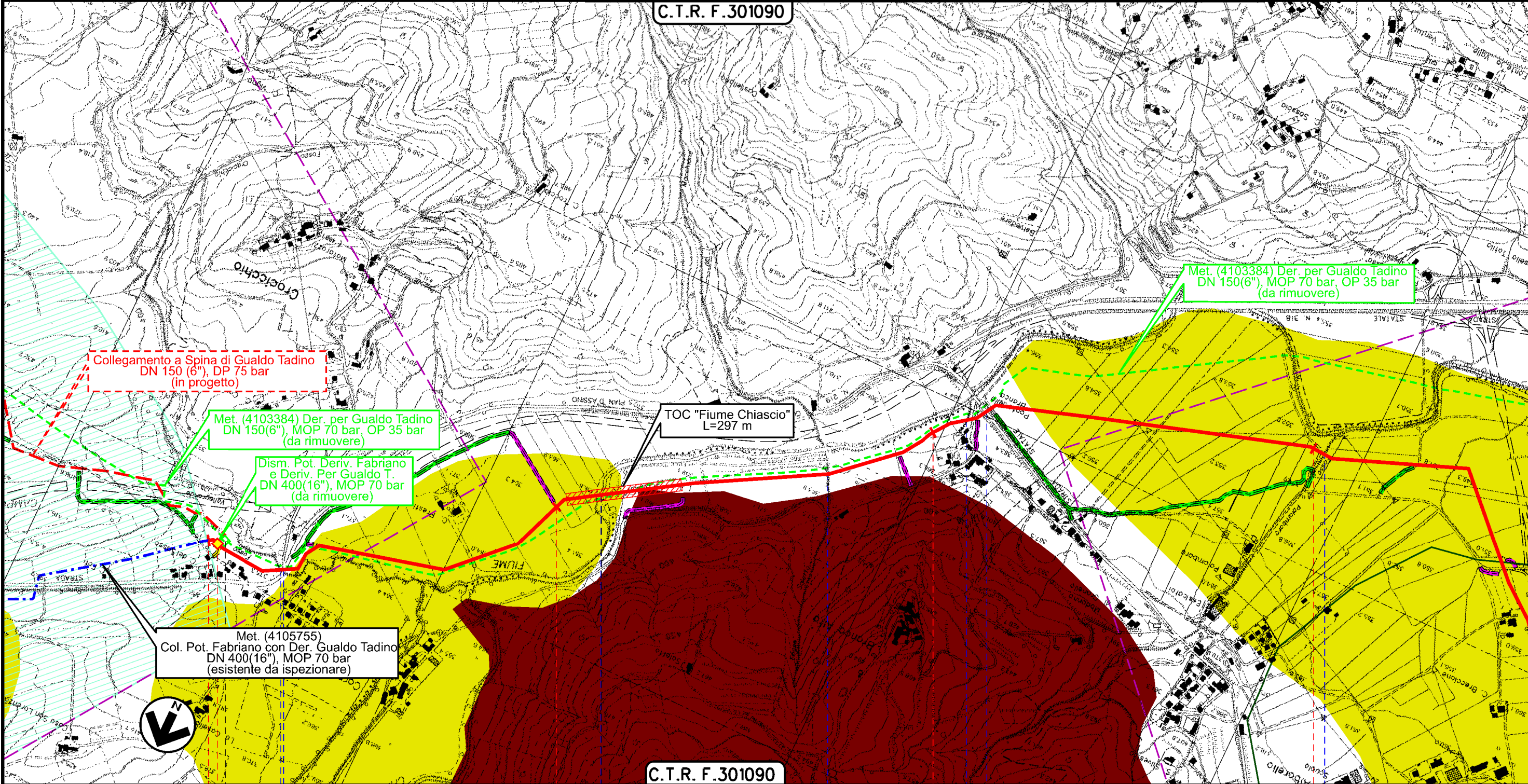
STRUMENTI DI TUTELA E PIANIFICAZIONE REGIONALE



Ri f.TFM: 011-PJM16-004-11-DT-D-5203

C.T.R. F.301090

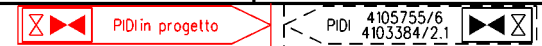
C.T.R. F.301090



0+000 1 2 3

GUALDO TADINO
 PERUGIA

GUBBIO
 PERUGIA



Fosso Vallegrande S.S. n.219 Fiume Chiascio Fosso Soletto Fosso S.S. n.219 Fosso Palombaro

Il presente disegno è di proprietà aziendale - La Società tutelerà i propri diritti a termine di legge.

COLLEGAMENTO IMPIANTO 4105755/6 LOC.TA' CROCCICCHIO
 CON AREA TRAPPOLA DI GUBBIO
 DN 400 (16"), DP 75 bar E OPERE CONNESSE

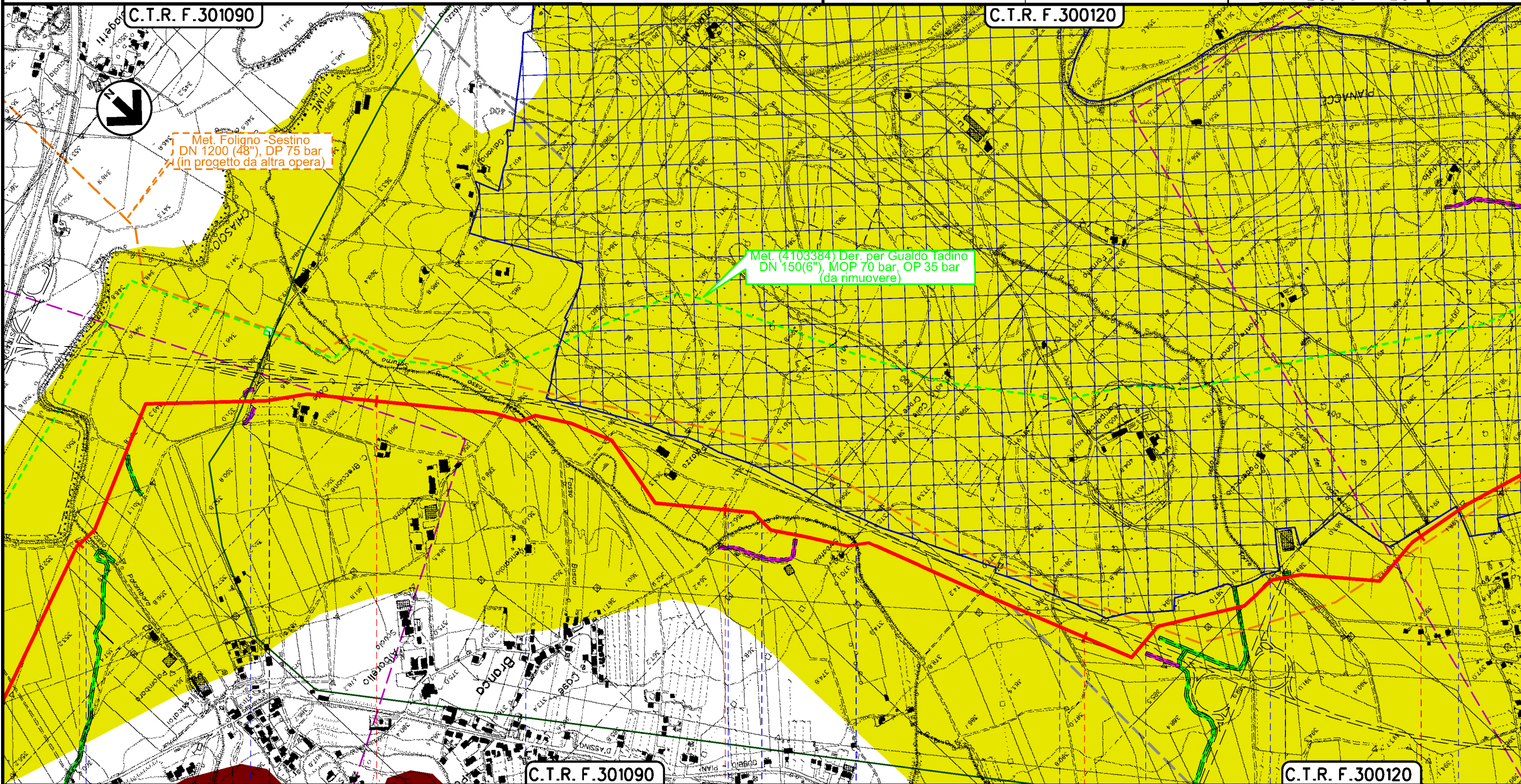
STRUMENTI DI TUTELA E PIANIFICAZIONE REGIONALE

1	03/09/2021	EMISSIONE PER PERMESSI	M.MELETTI	G.AIUDI	M.BEGINI
0	25/06/2021	EMISSIONE PER COMMENTI	M.MELETTI	G.AIUDI	M.BEGINI
INDICE	DATA	REVISIONI	ELABORATO	VERIFICATO	APPROVATO
			Dis. PG-SR-D-01003		
			Comm. NR/20048/R-L01		
			NR/20048/R-L04		

Foglio
3
 di 5
 Scala
1:10000



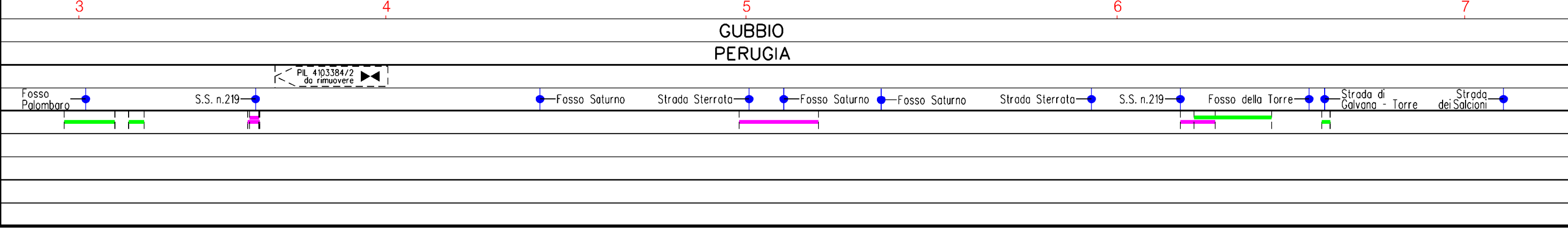
Rif.TFM: 011-PJM16-004-11-DT-D-5203



Met. Foligno - Sestino
 DN 1200 (48"), DP 75 bar
 (in progetto da altra opera)

Met. (4103384) Der. per Gualdo Tadino
 DN 150(6"), MOP 70 bar, OP 35 bar
 (da rimuovere)

Il presente disegno è di proprietà aziendale - La Società tutelerà i propri diritti a termine di legge.



COLLEGAMENTO IMPIANTO 4105755/6 LOC.TA' CROCCICCHIO
 CON AREA TRAPPOLA DI GUBBIO
 DN 400 (16"), DP 75 bar E OPERE CONNESSE

STRUMENTI DI TUTELA E PIANIFICAZIONE REGIONALE

1	03/09/2021	EMISSIONE PER PERMESSI	M.MELETTI	G.AIUDI	M.BEGINI
0	25/06/2021	EMISSIONE PER COMMENTI	M.MELETTI	G.AIUDI	M.BEGINI
INDICE	DATA	REVISIONI	ELABORATO	VERIFICATO	APPROVATO
			Dis. PG-SR-D-01003		
			Comm. NR/20048/R-L01	Scala 1:10000	
			Comm. NR/20048/R-L04		

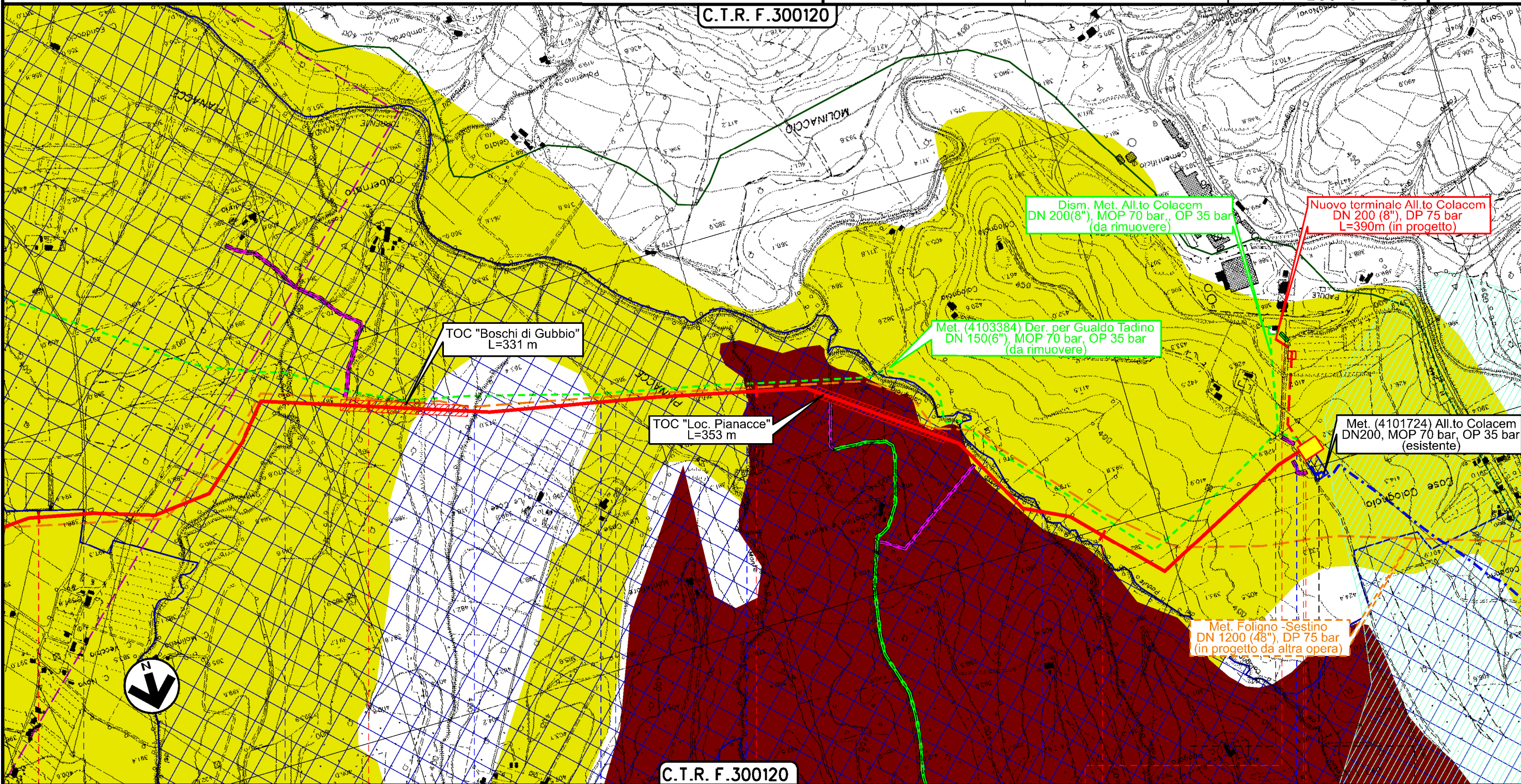


Ri.F.TFM: 011-PJM16-004-11-DT-D-5203

Foglio
4
di 5
Scala
1:10000

C.T.R. F.300120

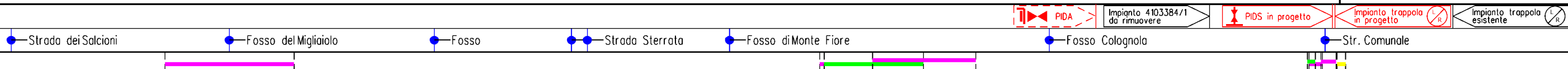
C.T.R. F.300120



Il presente disegno è di proprietà aziendale - La Società tutela i propri diritti a termine di legge.

7 8 9 10 10+685

GUBBIO
PERUGIA



1	03/09/2021	EMISSIONE PER PERMESSI	M.MELETTI	G.AIUDI	M.BEGINI
0	25/06/2021	EMISSIONE PER COMMENTI	M.MELETTI	G.AIUDI	M.BEGINI
INDICE	DATA	R E V I S I O N I			
		ELABORATO	VERIFICATO	APPROVATO	

STRUMENTI DI TUTELA E PIANIFICAZIONE REGIONALE



Dis. **PG-SR-D-01003**
 Comm. **NR/20048/R-L01**
NR/20048/R-L04

LEGENDA

SIMBOLOGIA CARTOGRAFICA

- | | | | |
|--|---|--|---|
| | Metanodotto in progetto | | Altri metanodotti in progetto |
| | Metanodotti in esercizio | | Metanodotti e impianti in progetto da altra opera |
| | Metanodotti da porre fuori esercizio e recuperare | | Gallerie, Tunnel, Mini-Microtunnel, Raise Boring e T.O.C. |
| | Aree impianti stacco-terminale in progetto da altra opera | | Impianti di linea in progetto |
| | Aree impianti stacco-terminale esistenti | | Impianti di linea su rete in esercizio |
| | Strade di accesso provvisorio | | Impianti di linea da porre fuori esercizio e recuperare |
| | Strada di accesso all'impianto | | Piazzola di stoccaggio tubazioni |
| | Adeguamento strade esistenti | | Strade di recente realizzazione |
| | Limite sovrapposizione fogli | | |

SIMBOLOGIA TEMATICA

- REGIONE UMBRIA - PPR
- Aree di particolare interesse agricolo (art. 20, L.R. n.27/2000)
 - Siti di interesse naturalistico rete Natura 2000 (art. 13 della L.R. n.27/2000)
 - Aree naturali protette: Parchi Regionali con le relative aree contigue istituiti con L.R. n.9 del 03.03.1995
 - Aziende faunistico venatorie (art. 11 della L.R. n.27/2000)
 - Zone di elevata diversita' floristico-vegetazionale (art. 12 L.R. n.27/2000)
 - Aree interessate dal fenomeno della centuriazione (art. 29 L.R. n.27/2000)
 - Zone di tutela del tracciato della Via Flaminia Antica (art. 29 L.R. n.27/2000)

SIMBOLOGIA MECCANICA

- Punto di intercettazione di linea (P.I.L.)
- Punto di intercettazione di derivazione importante (P.I.D.I.)
- Punto di intercettazione di derivazione semplice con stacco da P.I.L. (P.I.D.S.)
- Punto di intercettazione e derivazione semplice con stacco da Linea (P.I.D.S.)
- Punto di intercettazione con discaggio di allacciamento (P.I.D.A.)
- Punto predisposto per il discaggio di allacciamento (P.P.D.A.)
- Punto di sezionamento elettrico terminale (P.S.E.T.)
- Stazione predisposta per lancio e ricevimento PIG
- Impianto di riduzione/regolazione della pressione

Il presente disegno è di proprietà aziendale - La Società tutelerà i propri diritti a termine di legge.

Progressiva chilometrica	N.	
Comuni		
Province		
Impianti		
Attraversamenti	TIPOLOGIA ATTRAVERSATA (SS n. **, corso d'acqua, ferrovia, ecc.)	
Strade - Piste	ACCESSO IMPIANTI	ADEGUAMENTI STRADE
Depositi provvisori - Piazzole	DEPOSITI TEMPORANEI	N. PIAZ.
Fascia di lavoro	ALLARGATA	RIDOTTA
Opere civili	TRASVERSALI	LONGITUDINALI