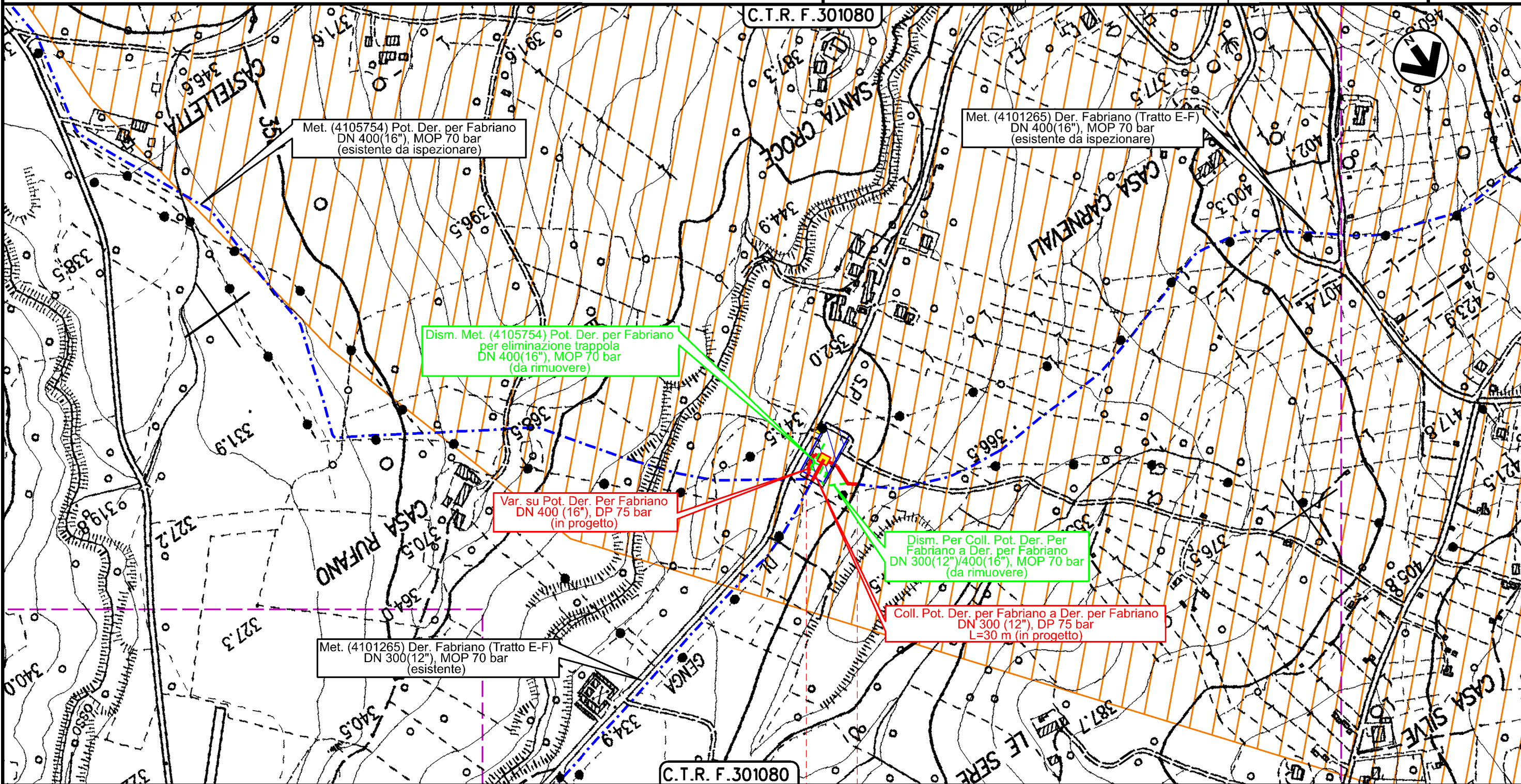


COROGRAFIA Scala 1:200.000



REV	DATA	DESCRIZIONE	ELABORATO	VERIFICATO	APPROVATO
1	03/09/2021	EMISSIONE PER PERMESSI	M.MELETTI	G.AIUDI	M.BEGINI
0	25/06/2021	EMISSIONE PER COMMENTI	M.MELETTI	G.AIUDI	M.BEGINI
Proprietario 			Progettista 		
OPERE SU DER. PER FABRIANO E POT. DER. PER FABRIANO			PG-SR-D-03003		
STRUMENTI DI TUTELA E PIANIFICAZIONE REGIONALE			Revisione 1 Comm. NR/20048/R-L03 Cod. tec. - Scala 1:5000		

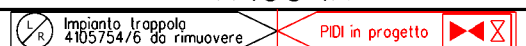
1	03/09/2021	EMISSIONE PER PERMESSI	M.MELETTI	G.AIUDI	M.BEGINI
0	25/06/2021	EMISSIONE PER COMMENTI	M.MELETTI	G.AIUDI	M.BEGINI
INDICE	DATA	REVISIONI	ELABORATO	VERIFICATO	APPROVATO
			Dis. PG-SR-D-03003		
			Comm. NR/20048/R-L03	Scala 1:5000	



Il presente disegno è di proprietà aziendale - La Società tutelerà i propri diritti a termine di legge.

0 0+105

FABRIANO
ANCONA

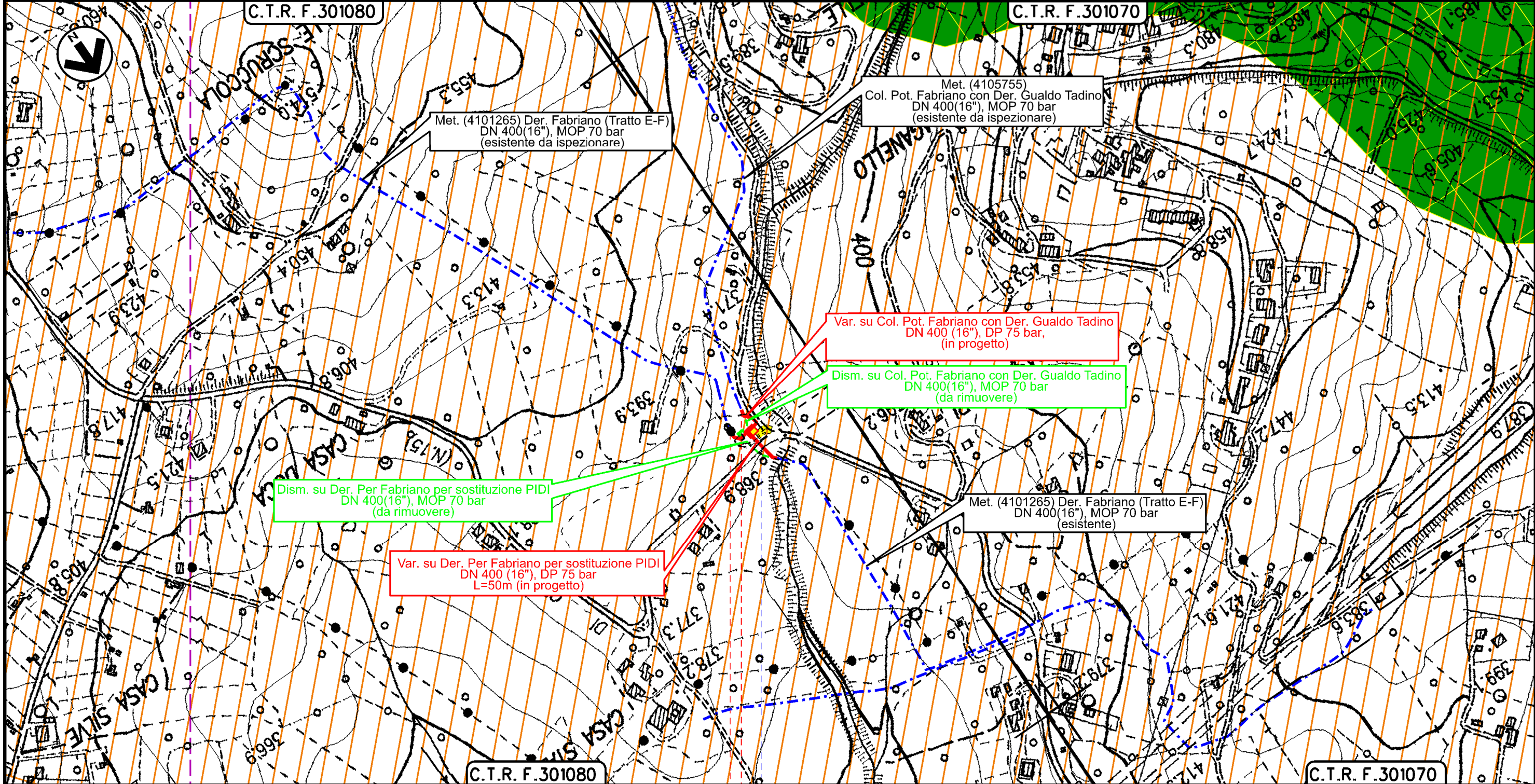


1	03/09/2021	EMISSIONE PER PERMESSI	M.MELETTI	G.AIUDI	M.BEGINI
0	25/06/2021	EMISSIONE PER COMMENTI	M.MELETTI	G.AIUDI	M.BEGINI
INDICE	DATA	REVISIONI	ELABORATO	VERIFICATO	APPROVATO
			Dis.	PG-SR-D-03003	
			Comm.	NR/20048/R-L03	



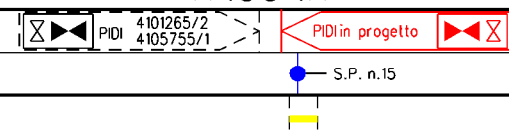
C.T.R. F. 301070

C.T.R. F. 301080



0+090

FABRIANO
ANCONA



Il presente disegno è di proprietà aziendale - La Società tutelerà i propri diritti a termine di legge.

1	03/09/2021	EMISSIONE PER PERMESSI	M.MELETTI	G.AIUDI	M.BEGINI
0	25/06/2021	EMISSIONE PER COMMENTI	M.MELETTI	G.AIUDI	M.BEGINI
INDICE	DATA	R E V I S I O N I			ELABORATO
			Dis. PG-SR-D-03003	VERIFICATO	APPROVATO
			Comm. NR/20048/R-L03		



Dis. PG-SR-D-03003
Comm. NR/20048/R-L03

LEGENDA

SIMBOLOGIA CARTOGRAFICA

- | | | | |
|--|---|--|---|
| | Metanodotto in progetto | | Altri metanodotti in progetto |
| | Metanodotti in esercizio | | Metanodotti e impianti in progetto da altra opera |
| | Metanodotti da porre fuori esercizio e recuperare | | Gallerie, Tunnel, Mini-Microtunnel, Raise Boring e T.O.C. |
| | Aree impianti stacco-terminale in progetto da altra opera | | Impianti di linea in progetto |
| | Aree impianti stacco-terminale esistenti | | Impianti di linea su rete in esercizio |
| | Strade di accesso provvisorio | | Impianti di linea da porre fuori esercizio e recuperare |
| | Strada di accesso all'impianto | | Piazzola di stoccaggio tubazioni |
| | Adeguamento strade esistenti | | Strade di recente realizzazione |
| | Limite sovrapposizione fogli | | |

SIMBOLOGIA MECCANICA

- Punto di intercettazione di linea (P.I.L.)
- Punto di intercettazione di derivazione importante (P.I.D.I.)
- Punto di intercettazione di derivazione semplice con stacco da P.I.L. (P.I.D.S.)
- Punto di intercettazione e derivazione semplice con stacco da Linea (P.I.D.S.)
- Punto di intercettazione con discaggio di allacciamento (P.I.D.A.)
- Punto predisposto per il discaggio di allacciamento (P.P.D.A.)
- Punto di sezionamento elettrico terminale (P.S.E.T.)
- Stazione predisposta per lancio e ricevimento PIG
- Impianto di riduzione/regolazione della pressione

SIMBOLOGIA TEMATICA

REGIONE MARCHE - PPAR

- Boschi e pascoli (art. 34-35)
- Vincolo regionale Galasso
- Aree per rilevanza dei valori paesaggistici e ambientali: aree C di qualita' diffuse (art. 23)
- Sottosistema geologico e geomorfologico aree GA di eccezionale valore (artt. 6-9)
- Sottosistema geologico e geomorfologico aree GB di rilevante valore (artt. 6-9)
- Sottosistema botanico-vetazionale: aree BB di rilevante valore
- Sottosistema botanico-vetazionale: aree BC di qualita' diffusa

Il presente disegno è di proprietà aziendale - La Società tutelerà i propri diritti a termine di legge.

Progressiva chilometrica	N.	
Comuni		
Province		
Impianti	Tipo - N. - Prog. - IN PROGETTO Tipo - N. - Prog. - IN PROGETTO SU ALLACCIAMENTO Tipo - N. - DA DISMETTERE	
Attraversamenti	TIPOLOGIA ATTRAVERSATA (SS n. **, corso d'acqua, ferrovia, ecc.)	
Strade - Piste	ACCESSO IMPIANTI ADEGUAMENTI STRADE STRADE PROVVISORIE	
Depositi provvisori - Piazzole	DEPOSITI TEMPORANEI ALLARGATA TRASVERSALI	N. PIAZ. RIDOTTA LONGITUDINALI
Fascia di lavoro		
Opere civili		