

COROGRAFIA Scala 1:200.000



REV	DATA	DESCRIZIONE	ELABORATO	VERIFICATO	APPROVATO
1	03/09/2021	EMISSIONE PER PERMESSI	V.PELLICCIA	G.AIUDI	M.BEGINI
0	25/06/2021	EMISSIONE PER COMMENTI	V.PELLICCIA	G.AIUDI	M.BEGINI
Proprietario			Disegno		
			 R.f.TFM: 011-PJM16-004-13-DT-D-5209		
<b>OPERE SU DER. PER FABRIANO E POT. DER. PER FABRIANO</b>			PG-US-D-03009		
			Revisione 1		
			Comm. NR/20048/R-L03		
TRACCIATO DI PROGETTO CON USO DEL SUOLO			Cod. tec. -		
			Scala 1:5000		



OPERE SU DER. PER FABRIANO E POT. DER. PER FABRIANO

TRACCIATO DI PROGETTO CON USO DEL SUOLO

1	03/09/2021	EMISSIONE PER PERMESSI	V.PELICCIA	F.VITALI	M.BEGINI
0	25/06/2021	EMISSIONE PER COMMENTI	V.PELICCIA	F.VITALI	M.BEGINI
INDICE	DATA	REVISIONI	ELABORATO	VERIFICATO	APPROVATO

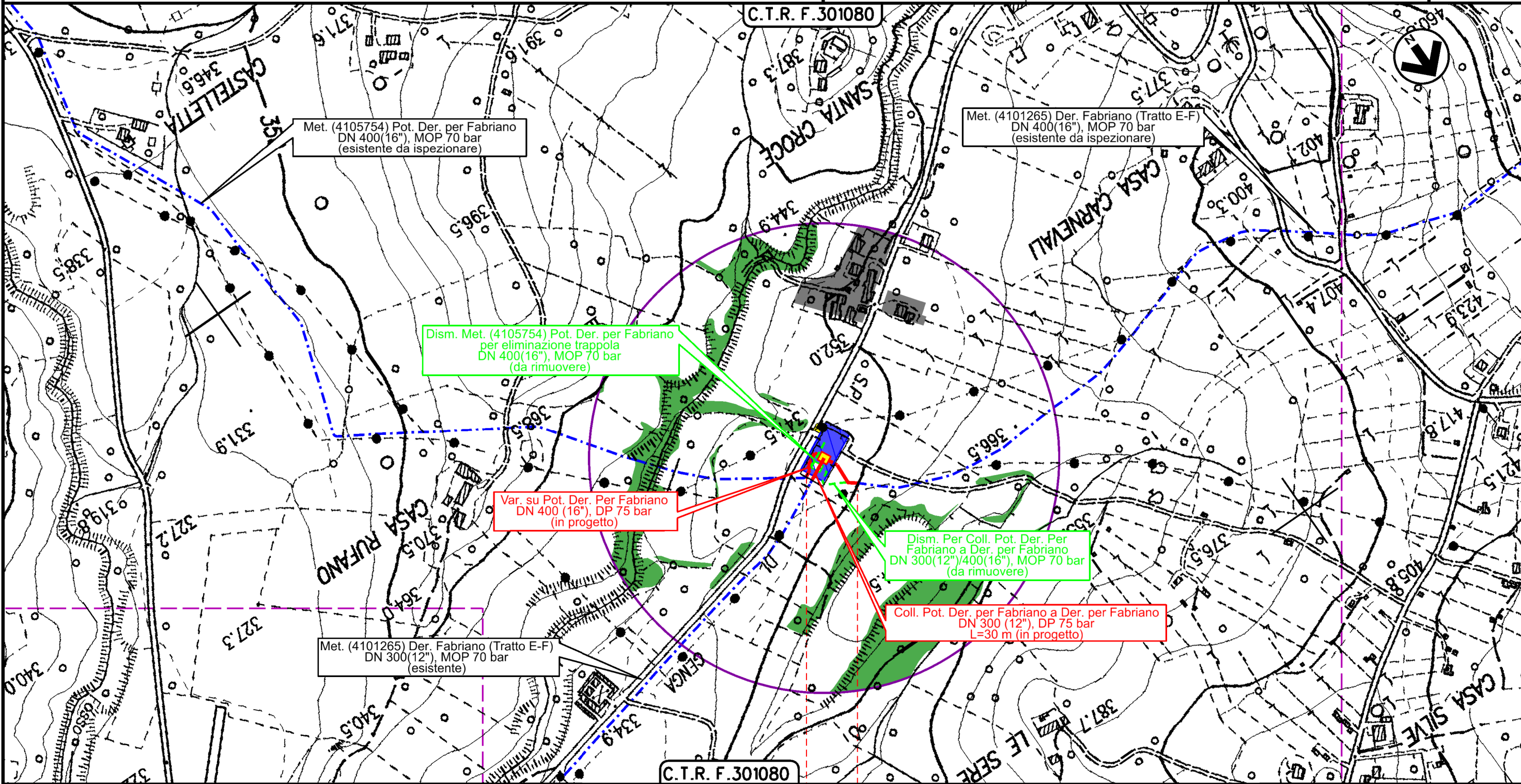
Foglio  
2  
di 4  
Scala  
1:5000



Ri.F.TFM: 011-PJM16-004-13-DT-D-5209

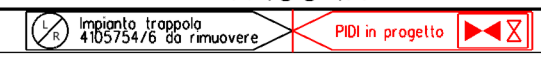
Dis. PG-US-D-03009

Comm. NR/20048/R-L03



0 0+105

FABRIANO  
ANCONA



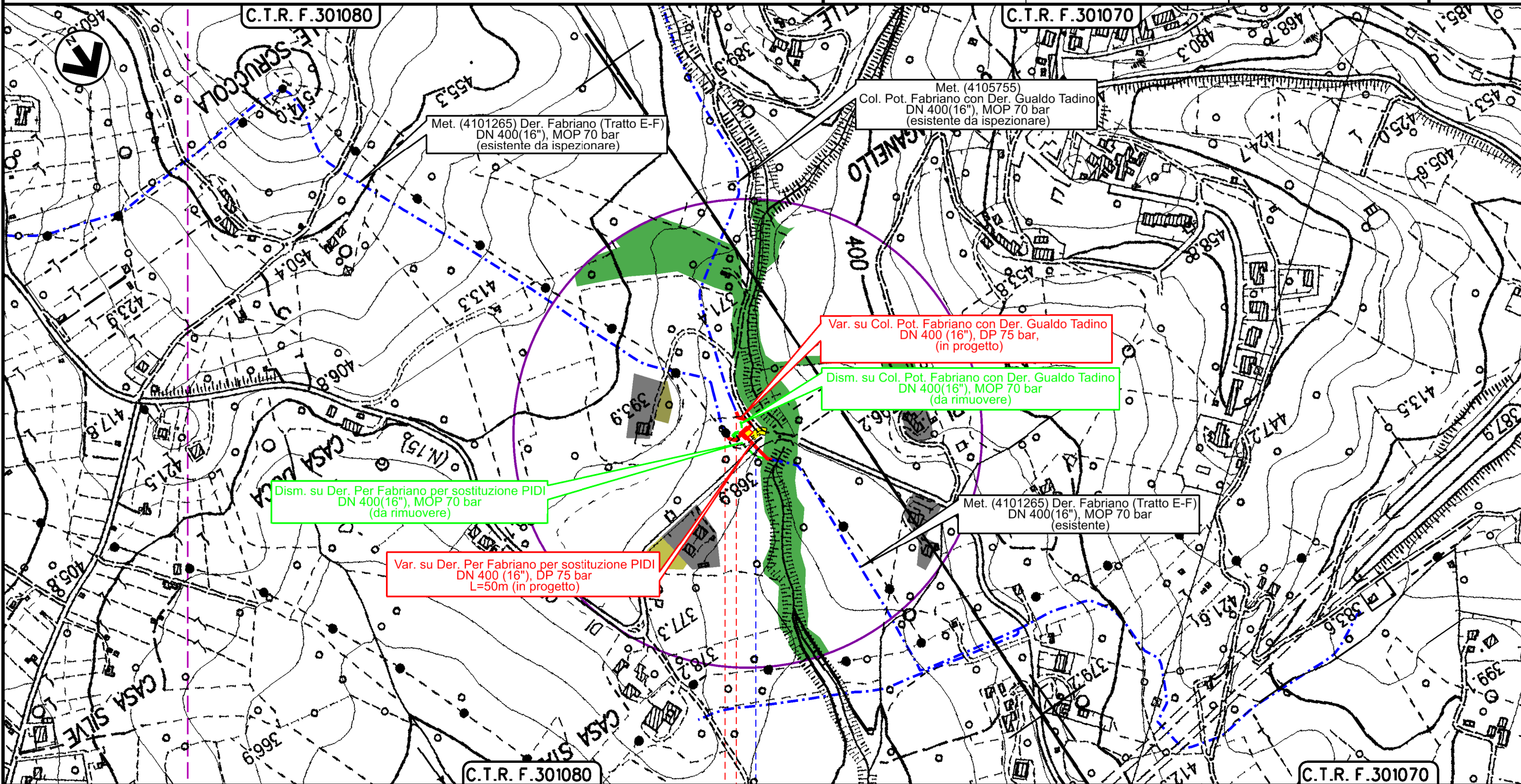
Il presente disegno è di proprietà aziendale - La Società tutelera i propri diritti a termine di legge.



1	03/09/2021	EMISSIONE PER PERMESSI	V.PELLICCIA	F.VITALI	M.BEGINI
0	25/06/2021	EMISSIONE PER COMMENTI	V.PELLICCIA	F.VITALI	M.BEGINI
INDICE	DATA	REVISIONI	ELABORATO	VERIFICATO	APPROVATO
			Dis.	PG-US-D-03009	
			Comm.	NR/20048/R-L03	

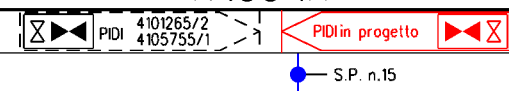


Ri.F.TFM: 011-PJM16-004-13-DT-D-5209



0 0 +090

FABRIANO  
ANCONA



Il presente disegno è di proprietà aziendale - La Società tutelerà i propri diritti a termine di legge.

1	03/09/2021	EMISSIONE PER PERMESSI	V.PELLICCIA	F.VITALI	M.BEGINI
0	25/06/2021	EMISSIONE PER COMMENTI	V.PELLICCIA	F.VITALI	M.BEGINI
INDICE	DATA	R E V I S I O N I			ELABORATO
		Dis. PG-US-D-03009			VERIFICATO
		Comm. NR/20048/R-L03			APPROVATO



LEGENDA

SIMBOLOGIA CARTOGRAFICA

- |  |   |  |   |
|--|---|--|---|
|  | Metanodotto in progetto                                   |  | Altri metanodotti in progetto                             |
|  | Metanodotti in esercizio                                  |  | Metanodotti e impianti in progetto da altra opera         |
|  | Metanodotti da porre fuori esercizio e recuperare         |  | Gallerie, Tunnel, Mini-Microtunnel, Raise Boring e T.O.C. |
|  | Aree impianti stacco-terminale in progetto da altra opera |  | Impianti di linea in progetto                             |
|  | Aree impianti stacco-terminale esistenti                  |  | Impianti di linea su rete in esercizio                    |
|  | Strade di accesso provvisorio                             |  | Impianti di linea da porre fuori esercizio e recuperare   |
|  | Strada di accesso all'impianto                            |  | Piazzola di stoccaggio tubazioni                          |
|  | Adeguamento strade esistenti                              |  | Strade di recente realizzazione                           |
|  | Limite sovrapposizione fogli                              |  |   |
|  | Area di studio (buffer di 600 m sull'asse della condotta) |  |   |

SIMBOLOGIA MECCANICA

- Punto di intercettazione di linea (P.I.L.)
- Punto di intercettazione di derivazione importante (P.I.D.I.)
- Punto di intercettazione di derivazione semplice con stacco da P.I.L. (P.I.D.S.)
- Punto di intercettazione e derivazione semplice con stacco da Linea (P.I.D.S.)
- Punto di intercettazione con discaggio di allacciamento (P.I.D.A.)
- Punto predisposto per il discaggio di allacciamento (P.P.D.A.)
- Punto di sezionamento elettrico terminale (P.S.E.T.)
- Stazione predisposta per lancio e ricevimento PIG
- Impianto di riduzione/regolazione della pressione

SIMBOLOGIA TEMATICA

- Arbusteti
- Aree boscate e filari arborei
- Aree urbane
- Bacini idrici, fiumi e canali
- Complessi industriali e commerciali
- Frutteti
- Impianti energetici
- Incolti
- Insediamenti zootecnici e complessi agroindustriali
- Seminativi
- Uliveti
- Vigneti e colture associate

Il presente disegno è di proprietà aziendale - La Società tutelera i propri diritti a termine di legge.

Progressiva chilometrica	N.
Comuni	
Province	
Impianti	
Attraversamenti	
Strade - Piste	