

COROGRAFIA Scala 1:200.000



REV	DATA	DESCRIZIONE	ELABORATO	VERIFICATO	APPROVATO
1	03/09/2021	EMISSIONE PER PERMESSI	V.PELLICCIA	F.VITALI	M.BEGINI
0	25/06/2021	EMISSIONE PER COMMENTI	V.PELLICCIA	F.VITALI	M.BEGINI
Proprietario			Disegno		
			 R.f.TFM: 011-PJM16-004-13-DT-D-5216		
<b>OPERE SU DER. PER FABRIANO E POT. DER. PER FABRIANO</b>			<b>PG-P-D-03016</b>		
			Revisione 1		
			Comm. NR/20048/R-L03		
			Cod. tec. -		
<b>CARTA DEL PAESAGGIO</b>			Scala 1:5000		

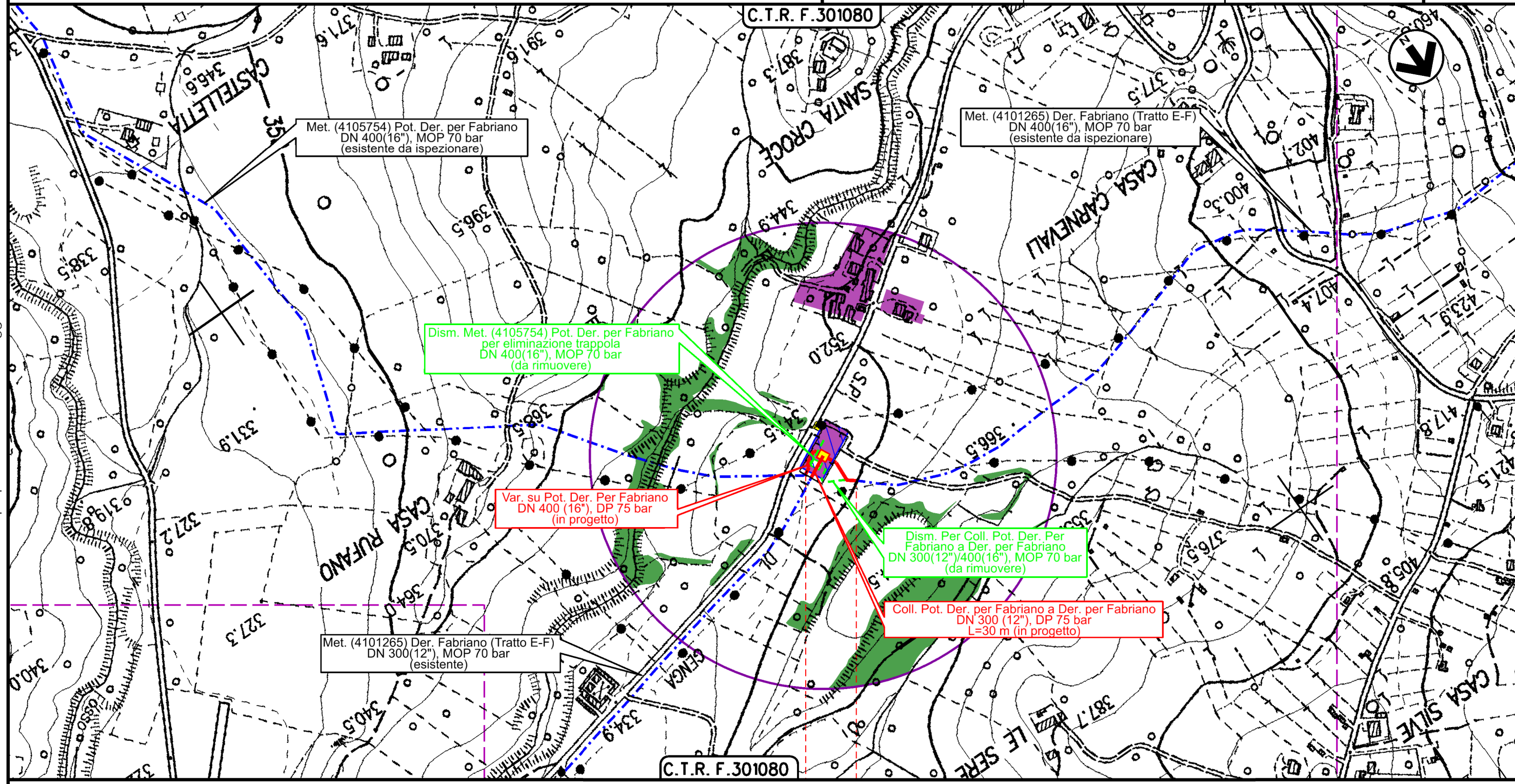
1	03/09/2021	EMISSIONE PER PERMESSI	V.PELICCIA	F.VITALI	M.BEGINI
0	25/06/2021	EMISSIONE PER COMMENTI	V.PELICCIA	F.VITALI	M.BEGINI
INDICE	DATA	REVISIONI	ELABORATO	VERIFICATO	APPROVATO
			Dis.	PG-P-D-03016	
			Comm.	NR/20048/R-L03	

CARTA DEL PAESAGGIO



Ri.F.TFM: 011-PJM16-004-13-DT-D-5216

C.T.R. F.301080



Met. (4105754) Pot. Der. per Fabriano  
DN 400(16"), MOP 70 bar  
(esistente da ispezionare)

Met. (4101265) Der. Fabriano (Tratto E-F)  
DN 400(16"), MOP 70 bar  
(esistente da ispezionare)

Dism. Met. (4105754) Pot. Der. per Fabriano  
per eliminazione trappola  
DN 400(16"), MOP 70 bar  
(da rimuovere)

Var. su Pot. Der. Per Fabriano  
DN 400 (16"), DP 75 bar  
(in progetto)

Dism. Per Coll. Pot. Der. Per  
Fabriano a Der. per Fabriano  
DN 300(12")/400(16"), MOP 70 bar  
(da rimuovere)

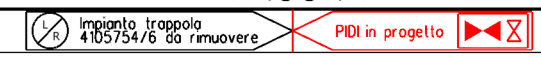
Coll. Pot. Der. per Fabriano a Der. per Fabriano  
DN 300 (12"), DP 75 bar  
L=30 m (in progetto)

Met. (4101265) Der. Fabriano (Tratto E-F)  
DN 300(12"), MOP 70 bar  
(esistente)

C.T.R. F.301080

0 0+105

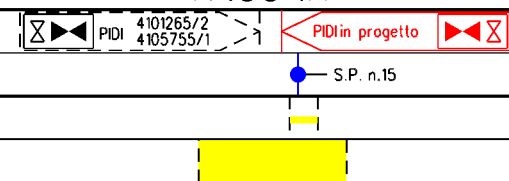
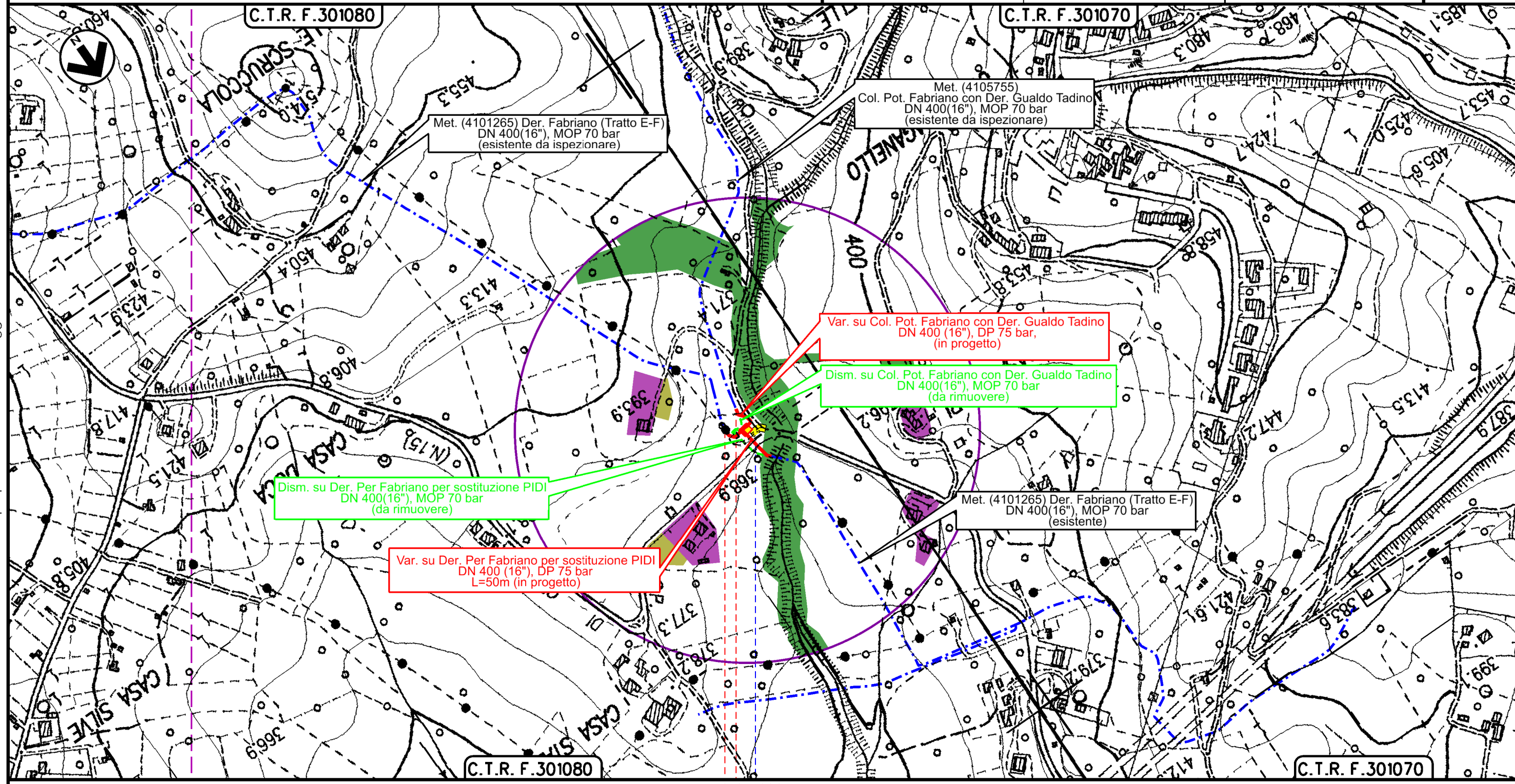
FABRIANO  
ANCONA



Il presente disegno è di proprietà aziendale - La Società tutelerà i propri diritti a termine di legge.

1	03/09/2021	EMISSIONE PER PERMESSI	V.PELLICCIA	F.VITALI	M.BEGINI
0	25/06/2021	EMISSIONE PER COMMENTI	V.PELLICCIA	F.VITALI	M.BEGINI
INDICE	DATA	REVISIONI	ELABORATO	VERIFICATO	APPROVATO
			Dis.	PG-P-D-03016	
			Comm.	NR/20048/R-L03	

CARTA DEL PAESAGGIO



Il presente disegno è di proprietà aziendale - La Società tutelerà i propri diritti a termine di legge.

1	03/09/2021	EMISSIONE PER PERMESSI	V.PELLICCIA	F.VITALI	M.BEGINI
0	25/06/2021	EMISSIONE PER COMMENTI	V.PELLICCIA	F.VITALI	M.BEGINI
INDICE	DATA	R E V I S I O N I	ELABORATO	VERIFICATO	APPROVATO
			Dis. PG-P-D-03016		
			Comm. NR/20048/R-L03		



LEGENDA

SIMBOLOGIA CARTOGRAFICA

- |  |   |  |   |
|--|---|--|---|
|  | Metanodotto in progetto                                   |  | Altri metanodotti in progetto                             |
|  | Metanodotti in esercizio                                  |  | Metanodotti e impianti in progetto da altra opera         |
|  | Metanodotti da porre fuori esercizio e recuperare         |  | Gallerie, Tunnel, Mini-Microtunnel, Raise Boring e T.O.C. |
|  | Aree impianti stacco-terminale in progetto da altra opera |  | Impianti di linea in progetto                             |
|  | Aree impianti stacco-terminale esistenti                  |  | Impianti di linea su rete in esercizio                    |
|  | Strade di accesso provvisorio                             |  | Impianti di linea da porre fuori esercizio e recuperare   |
|  | Strada di accesso all'impianto                            |  | Piazzola di stoccaggio tubazioni                          |
|  | Adeguamento strade esistenti                              |  | Strade di recente realizzazione                           |
|  | Limite sovrapposizione fogli                              |  |   |
|  | Area di studio (buffer di 600 m sull'asse della condotta) |  |   |

SIMBOLOGIA MECCANICA

- Punto di intercettazione di linea (P.I.L.)
- Punto di intercettazione di derivazione importante (P.I.D.I.)
- Punto di intercettazione di derivazione semplice con stacco da P.I.L. (P.I.D.S.)
- Punto di intercettazione e derivazione semplice con stacco da Linea (P.I.D.S.)
- Punto di intercettazione con discaggio di allacciamento (P.I.D.A.)
- Punto predisposto per il discaggio di allacciamento (P.P.D.A.)
- Punto di sezionamento elettrico terminale (P.S.E.T.)
- Stazione predisposta per lancio e ricevimento PIG
- Impianto di riduzione/regolazione della pressione

SIMBOLOGIA TEMATICA

- Paesaggio agricolo
- Paesaggio agricolo di pregio
- Paesaggio naturale
- Bacini idrici, fiumi e canali
- Paesaggio antropico
- Sentiero di raccordo 02 - da progettare
- Ciclovia "Antica via Flaminia" - in costruzione
- Ciclovia "Ex Ferrovia Umbertide-Fossato di Vico"

Il presente disegno è di proprietà aziendale - La Società tutelera i propri diritti a termine di legge.

Progressiva chilometrica	N.
Comuni	
Province	
Impianti	
Attraversamenti	
Strade - Piste	