

COROGRAFIA Scala 1:200.000

1	03/09/2021	EMISSIONE PER PERMESSI	V.PELLICCIA	F.VITALI	M.BEGINI
0	25/06/2021	EMISSIONE PER COMMENTI	V.PELLICCIA	F.VITALI	M.BEGINI
REV	DATA	DESCRIZIONE	ELABORATO	VERIFICATO	APPROVATO
Proprietario		Progettista		Disegno	
		 R.f.TFM: 011-PJM16-004-90-DT-D-5214		<b>RIM-P-D-90014</b>	
<b>DISM. METANODOTTO (4103384)            DER. PER GUALDO TADINO DN 150, MOP 70 bar            E OPERE CONNESSE</b>			Revisione	1	
			Comm.	NR/20048	
			Cod. tec.	-	
CARTA DEL PAESAGGIO			Scala	1 : 10000	

Dism. metanodotto (4103384) Der. per Gualdo Tadino DN 150, MOP 70 bar e opere connesse

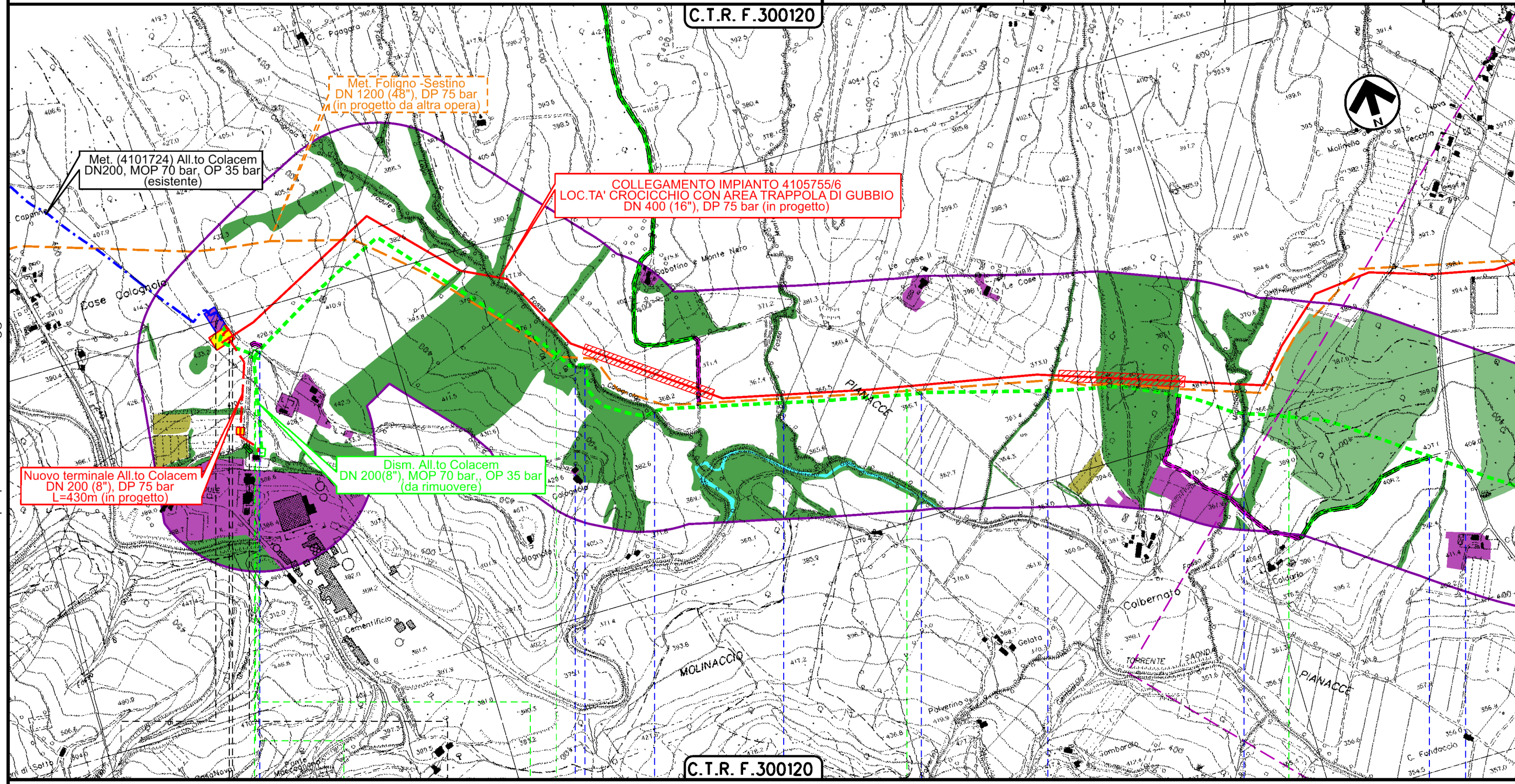
1	03/09/2021	EMISSIONE PER PERMESSI	V.PELLICCIA	F.VITALI	M.BEGINI
0	25/06/2021	EMISSIONE PER COMMENTI	V.PELLICCIA	F.VITALI	M.BEGINI
INDICE	DATA	REVISIONI	ELABORATO	VERIFICATO	APPROVATO
			Dis.	RIM-P-D-90014	
			Comm.	NR/20048	

Foglio  
2  
di 7  
Scala  
1:10000

CARTA DEL PAESAGGIO



C.T.R. F.300120



C.T.R. F.300120

0+000

1

2

3

GUBBIO  
PERUGIA

Strada vicinale S.Erasmo Colognola	Fosso Colognola	Fosso Colognola	Fosso di Monte Fiore	Strada di Serra Brunamonti	Fosso Colbernato
					Fosso del Migliuolo
					Strada dei Selcioni

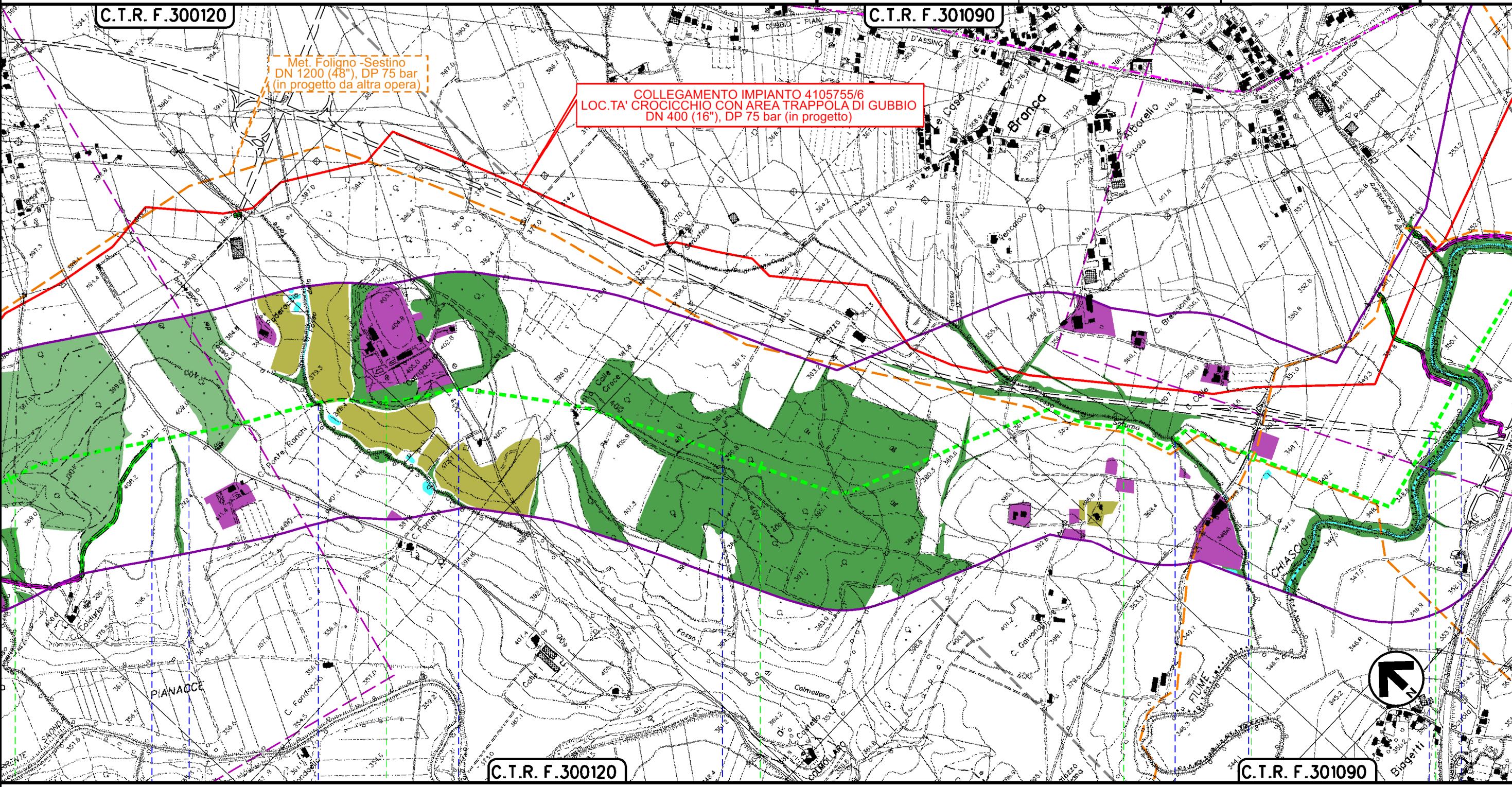
Il presente disegno è di proprietà aziendale - La Società tutelerà i propri diritti a termine di legge.

Dism. metanodotto (4103384) Der. per Gualdo Tadino DN 150, MOP 70 bar e opere connesse

1	03/09/2021	EMISSIONE PER PERMESSI	V.PELLICCIA	F.VITALI	M.BEGINI
0	25/06/2021	EMISSIONE PER COMMENTI	V.PELLICCIA	F.VITALI	M.BEGINI
INDICE	DATA	REVISIONI	ELABORATO	VERIFICATO	APPROVATO
			Dis.	RIM-P-D-90014	
			Comm.	NR/20048	


Foglio  
**3**  
di 7  
Scala  
**1:10000**

**CARTA DEL PAESAGGIO**



Il presente disegno e' di proprieta' aziendale - La Societa' tutelera' i propri diritti a termine di legge.

3 4 5 6 7  
GUBBIO PERUGIA GUALDO TADINO



Dism. metanodotto (4103384) Der. per Gualdo Tadino DN 150, MOP 70 bar e opere connesse

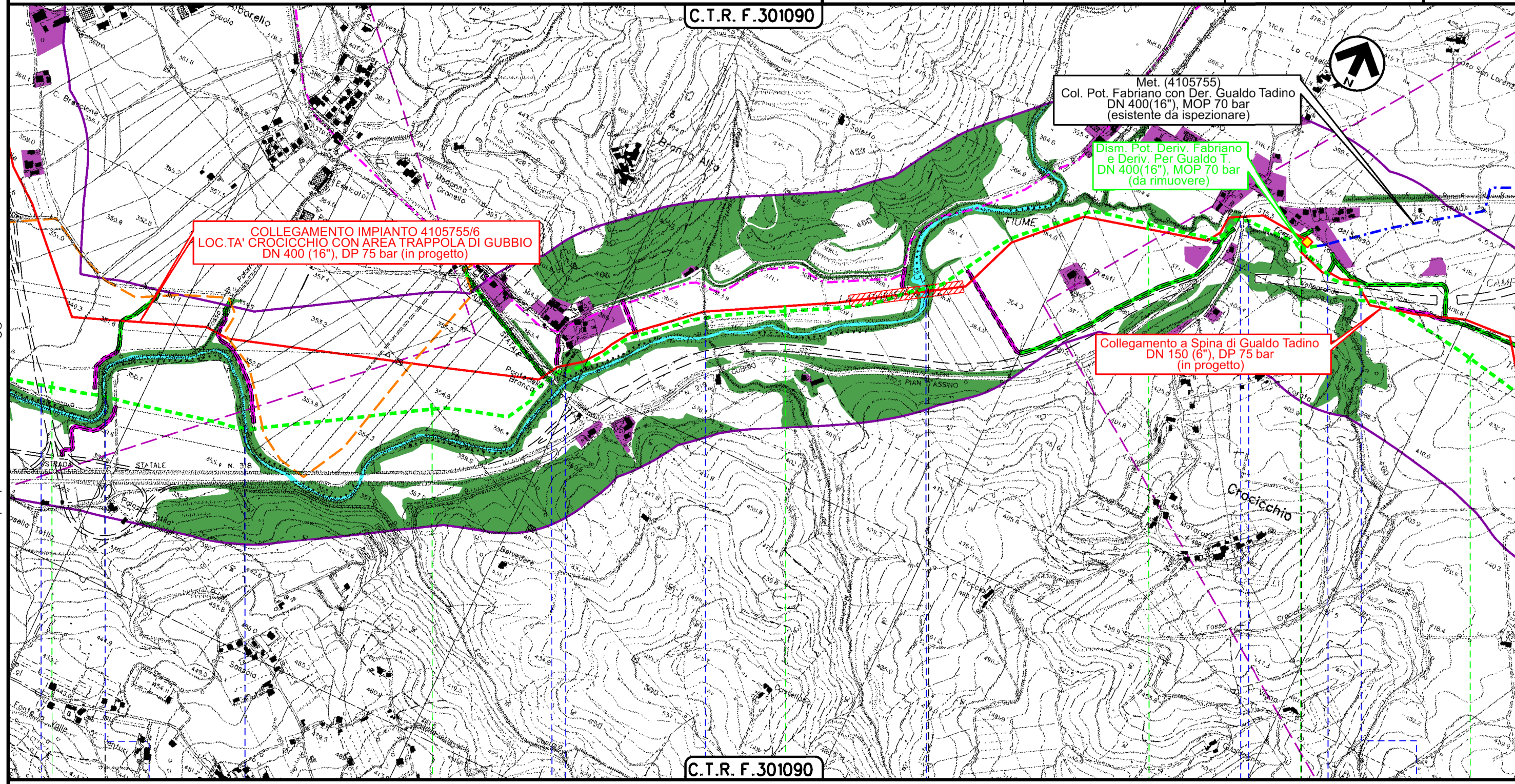
1	03/09/2021	EMISSIONE PER PERMESSI	V.PELLICCIA	F.VITALI	M.BEGINI
0	25/06/2021	EMISSIONE PER COMMENTI	V.PELLICCIA	F.VITALI	M.BEGINI
INDICE	DATA	REVISIONI	ELABORATO	VERIFICATO	APPROVATO
			Dis.	RIM-P-D-90014	
			Comm.	NR/20048	

Foglio  
4  
di 7  
Scala  
1:10000

CARTA DEL PAESAGGIO




C.T.R. F.301090



C.T.R. F.301090

GUBBIO | GUALDO TADINO | GUBBIO | PERUGIA | GUALDO TADINO



Il presente disegno è di proprietà aziendale - La Società tutelerà i propri diritti a termine di legge.

Dism. metanodotto (4103384) Der. per Gualdo Tadino DN 150, MOP 70 bar e opere connesse

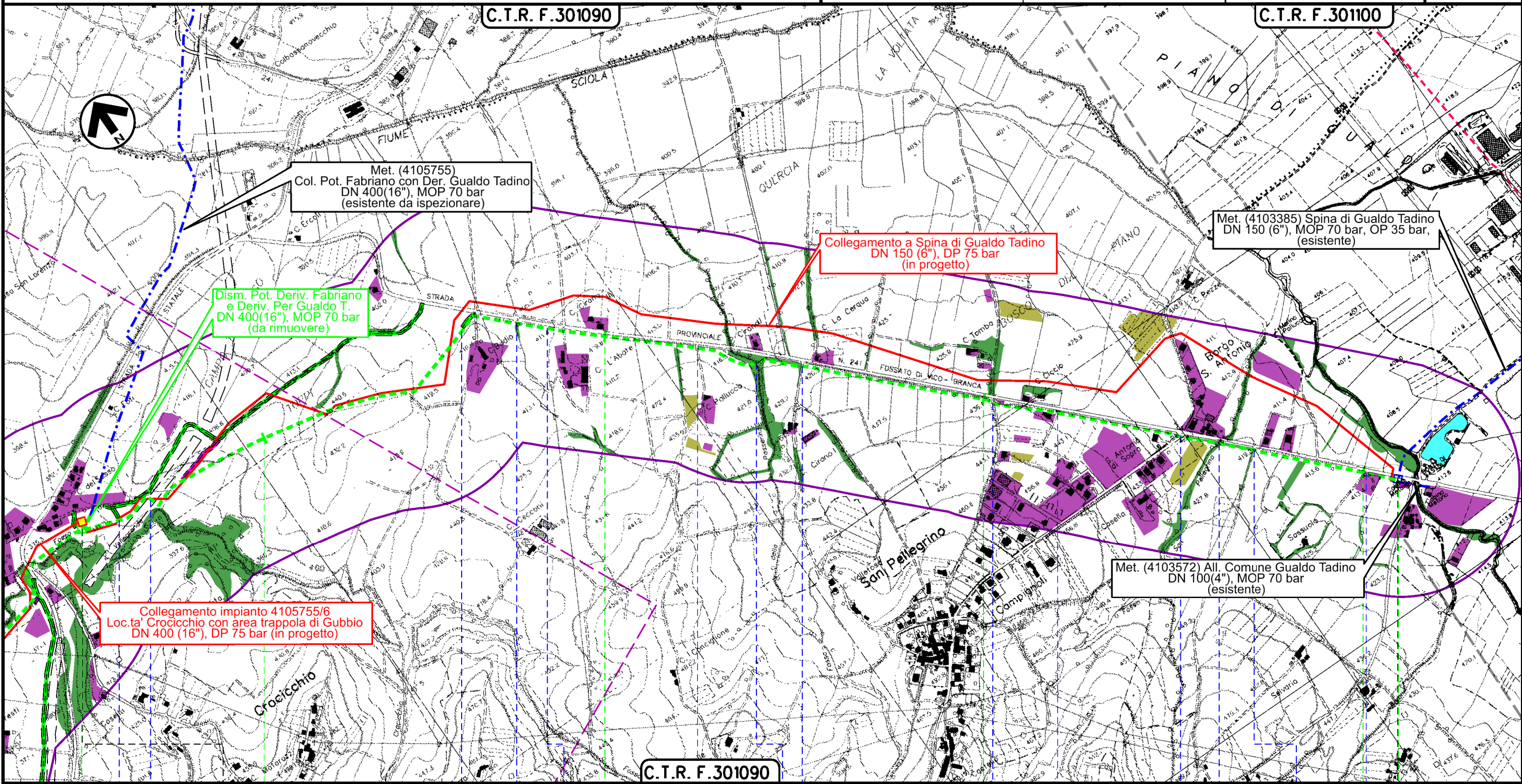
1	03/09/2021	EMISSIONE PER PERMESSI	V.PELLICCIA	F.VITALI	M.BEGINI
0	25/06/2021	EMISSIONE PER COMMENTI	V.PELLICCIA	F.VITALI	M.BEGINI
INDICE	DATA	REVISIONI	ELABORATO	VERIFICATO	APPROVATO
			Dis.	RIM-P-D-90014	
			Comm.	NR/20048	

Foglio  
5  
di 7  
Scala  
1:10000

CARTA DEL PAESAGGIO



R.I.F.TFM: 011-PJM16-004-90-DT-D-5214

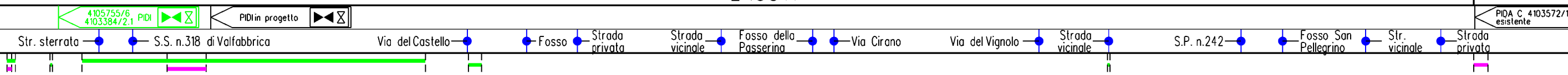


Il presente disegno è di proprietà aziendale - La Società tutelerà i propri diritti a termine di legge.

C.T.R. F. 301090

GUALDO TADINO  
PERUGIA

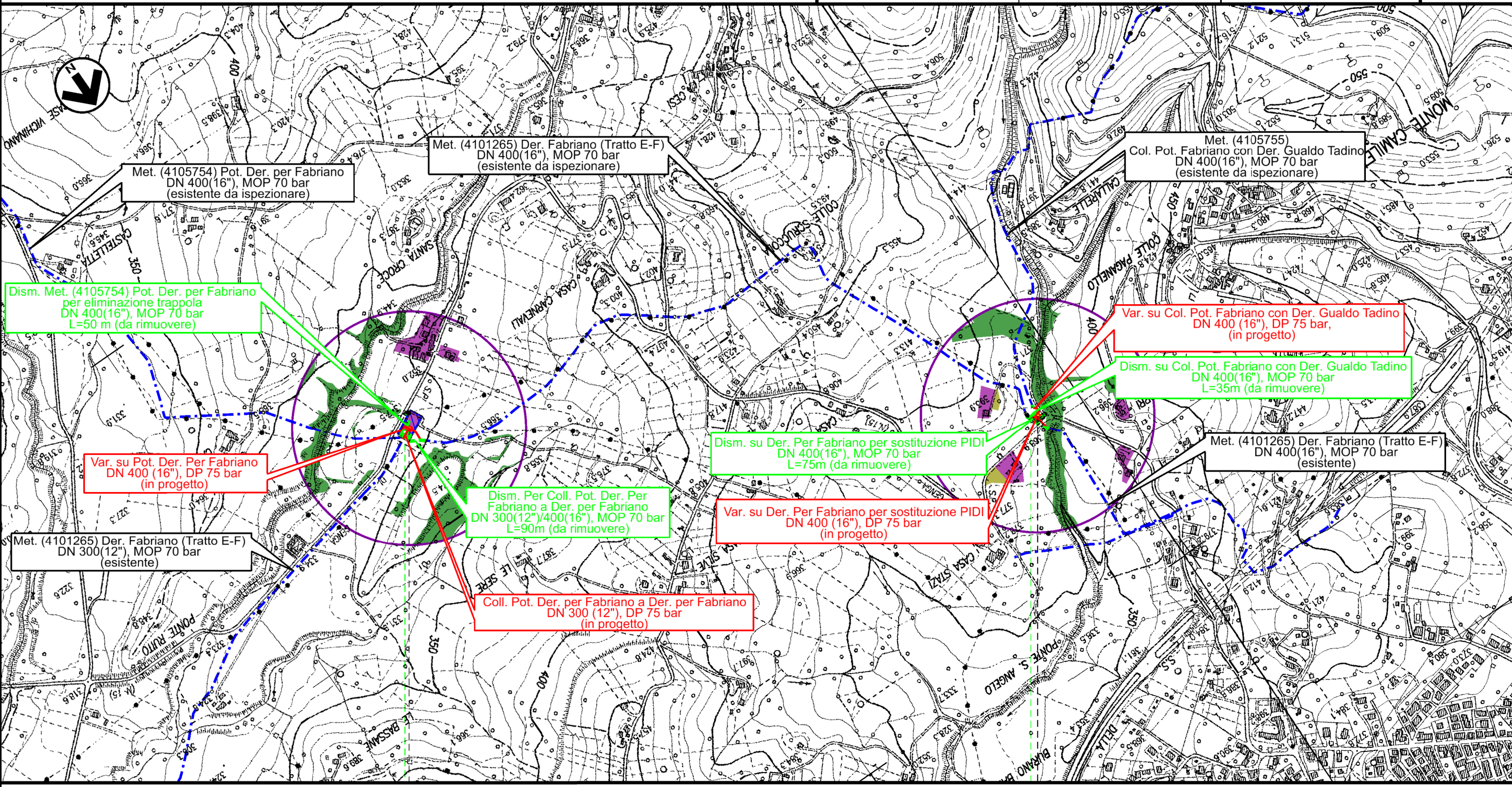
11 12 13 14 14 + 095



Dism. metanodotto (4103384) Der. per Gualdo Tadino DN 150, MOP 70 bar e opere connesse

1	03/09/2021	EMISSIONE PER PERMESSI	V.PELLICCIA	F.VITALI	M.BEGINI	Foglio
0	25/06/2021	EMISSIONE PER COMMENTI	V.PELLICCIA	F.VITALI	M.BEGINI	
INDICE	DATA	REVISIONI	ELABORATO	VERIFICATO	APPROVATO	
			Dis. RIM-P-D-90014			di 7
			Comm. NR/20048			Scala 1:10000

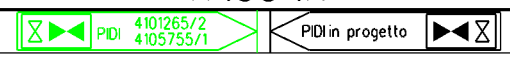
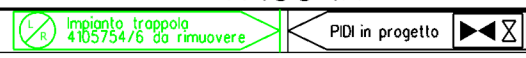
# CARTA DEL PAESAGGIO



Il presente disegno è di proprietà aziendale - La Società tutelera i propri diritti a termine di legge.

FABRIANO  
ANCONA

FABRIANO  
ANCONA



1	03/09/2021	EMISSIONE PER PERMESSI	V.PELLICCIA	F.VITALI	M.BEGINI
0	25/06/2021	EMISSIONE PER COMMENTI	V.PELLICCIA	F.VITALI	M.BEGINI
INDICE	DATA	R E V I S I O N I	ELABORATO	VERIFICATO	APPROVATO
			Dis.	RIM-P-D-90014	
			Comm.	NR/20048	

## CARTA DEL PAESAGGIO



### LEGENDA

#### SIMBOLOGIA CARTOGRAFICA

- |  |   |  |  |
|--|---|--|--|
|  | Metanodotti in progetto                                   |  | Metanodotti e impianti in progetto da altra opera                      |
|  | Metanodotti in esercizio                                  |  | Gallerie, Tunnel, Mini-Microtunnel, Raise Boring e T.O.C.              |
|  | Metanodotti da porre fuori esercizio e recuperare         |  | Impianti di linea in progetto  |
|  | Aree impianti stacco-terminale in progetto da altra opera |  | Impianti di linea su rete in esercizio                                 |
|  | Aree impianti stacco-terminale esistenti                  |  | Impianti di linea da porre fuori esercizio e recuperare                |
|  | Strade di accesso provvisorio                             |  | In corso iter per spubblicazione PDR ed eventuale dismissione gasdotto |
|  | Strada di accesso all'impianto                            |  | Piazzola di stoccaggio tubazioni                                       |
|  | Adeguamento strade esistenti                              |  | Strade di recente realizzazione  |
|  | Limite sovrapposizione fogli                              |  |  |
|  | Area di studio (buffer di 600 m sull'asse della condotta) |  |  |

#### SIMBOLOGIA MECCANICA

- Punto di intercettazione di linea (P.I.L.)
- Punto di intercettazione di derivazione importante (P.I.D.I.)
- Punto di intercettazione di derivazione semplice con stacco da P.I.L. (P.I.D.S.)
- Punto di intercettazione e derivazione semplice con stacco da Linea (P.I.D.S.)
- Punto di intercettazione con discaggio di allacciamento (P.I.D.A.)
- Punto predisposto per il discaggio di allacciamento (P.P.D.A.)
- Punto di sezionamento elettrico terminale (P.S.E.T.)
- Stazione predisposta per lancio e ricevimento PIG
- Impianto di riduzione/regolazione della pressione

#### SIMBOLOGIA TEMATICA

- Paesaggio agricolo
- Paesaggio agricolo di pregio
- Paesaggio naturale
- Bacini idrici, fiumi e canali
- Paesaggio antropico
- Sentiero di raccordo 02 - da progettare
- Ciclovía "Antica via Flaminia" - in costruzione
- Ciclovía "Ex Ferrovia Umbertide-Fossato di Vico"

Il presente disegno e' di proprieta' aziendale - La Societa' tutelera' i propri diritti a termine di legge.

Progressiva chilometrica	N.
Comuni	
Province	
Impianti	TIPO - N. - PROGR. km    TIPO - N.    TIPO - N.
Attraversamenti	TIPOLOGIA ATTRAVERSATA (SS n. **, corso d'acqua, ferrovia, ecc.)
Strade - Piste	ACCESSO IMPIANTI    ADEGUAMENTI STRADE    STRADE PROVVISORIE