

COROGRAFIA Scala 1:200.000

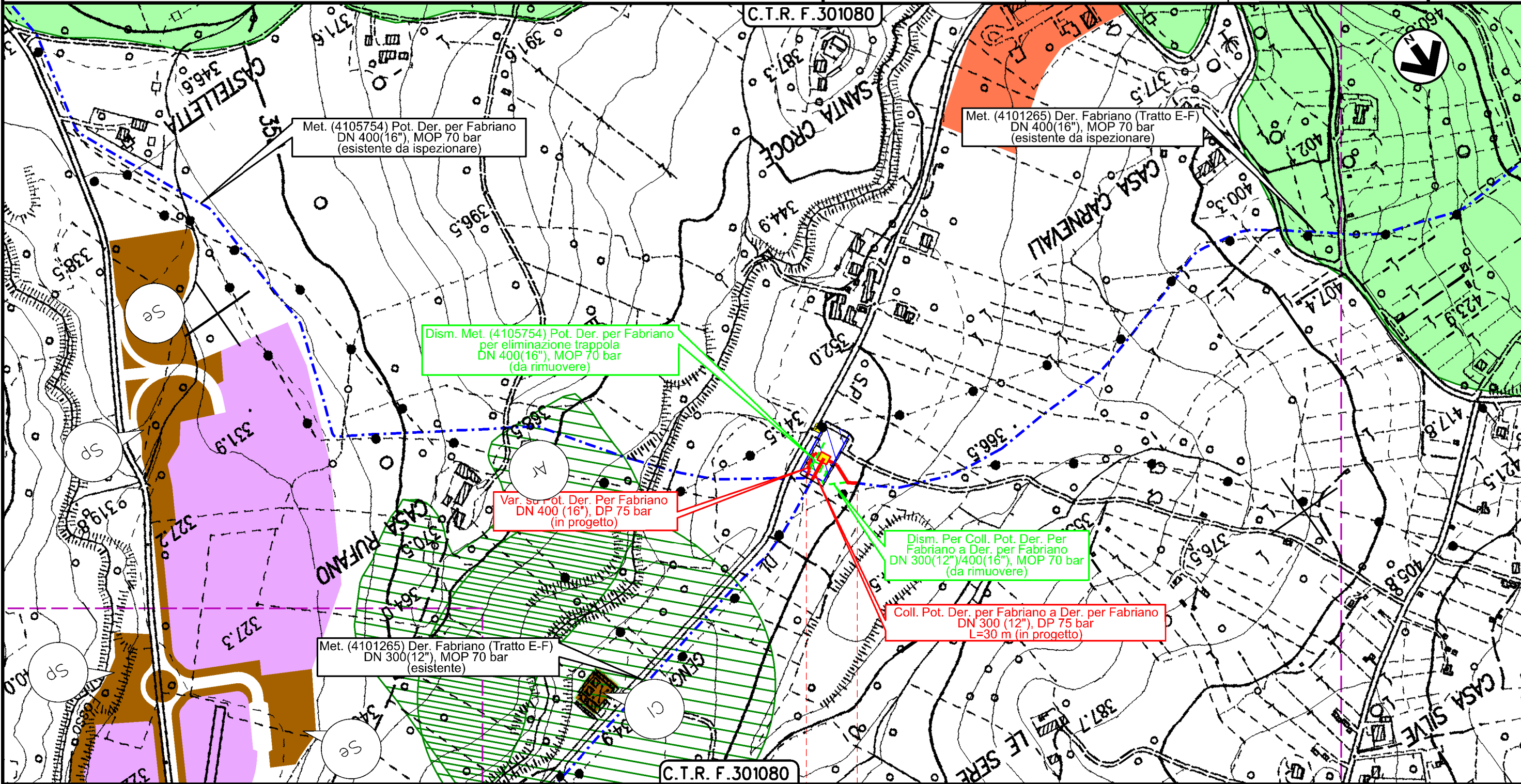


REV	DATA	DESCRIZIONE	ELABORATO	VERIFICATO	APPROVATO
1	03/09/2021	EMISSIONE PER PERMESSI	M.MELETTI	G.AIUDI	M.BEGINI
0	25/06/2021	EMISSIONE PER COMMENTI	M.MELETTI	G.AIUDI	M.BEGINI
Proprietario 			Progettista  Rif.TFM: 011-PJM16-004-13-DT-D-5205		
OPERE SU DER. PER FABRIANO E POT. DER. PER FABRIANO			Disegno PG-PRG-D-03005		
			Revisione 1		
			Comm. NR/20048/R-L03		
STRUMENTI DI TUTELA E PIANIFICAZIONE URBANISTICA			Cod. tec. -		
			Scala 1:5000		

1	03/09/2021	EMISSIONE PER PERMESSI	M.MELETTI	G.AIUDI	M.BEGINI
0	25/06/2021	EMISSIONE PER COMMENTI	M.MELETTI	G.AIUDI	M.BEGINI
INDICE	DATA	REVISIONI	ELABORATO	VERIFICATO	APPROVATO
			Dis. PG-PRG-D-03005		
			Comm. NR/20048/R-L03		



Ri.F.TFM: 011-PJM16-004-13-DT-D-5205



Met. (4105754) Pot. Der. per Fabriano DN 400(16"), MOP 70 bar (esistente da ispezionare)

Met. (4101265) Der. Fabriano (Tratto E-F) DN 400(16"), MOP 70 bar (esistente da ispezionare)

Dism. Met. (4105754) Pot. Der. per Fabriano per eliminazione trappola DN 400(16"), MOP 70 bar (da rimuovere)

Var. su Pot. Der. Per Fabriano DN 400 (16"), DP 75 bar (in progetto)

Dism. Per Coll. Pot. Der. Per Fabriano a Der. per Fabriano DN 300(12")/400(16"), MOP 70 bar (da rimuovere)

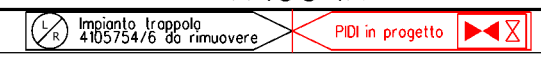
Coll. Pot. Der. per Fabriano a Der. per Fabriano DN 300 (12"), DP 75 bar L=30 m (in progetto)

Met. (4101265) Der. Fabriano (Tratto E-F) DN 300(12"), MOP 70 bar (esistente)

C.T.R. F. 301080

0 0+105

FABRIANO ANCONA

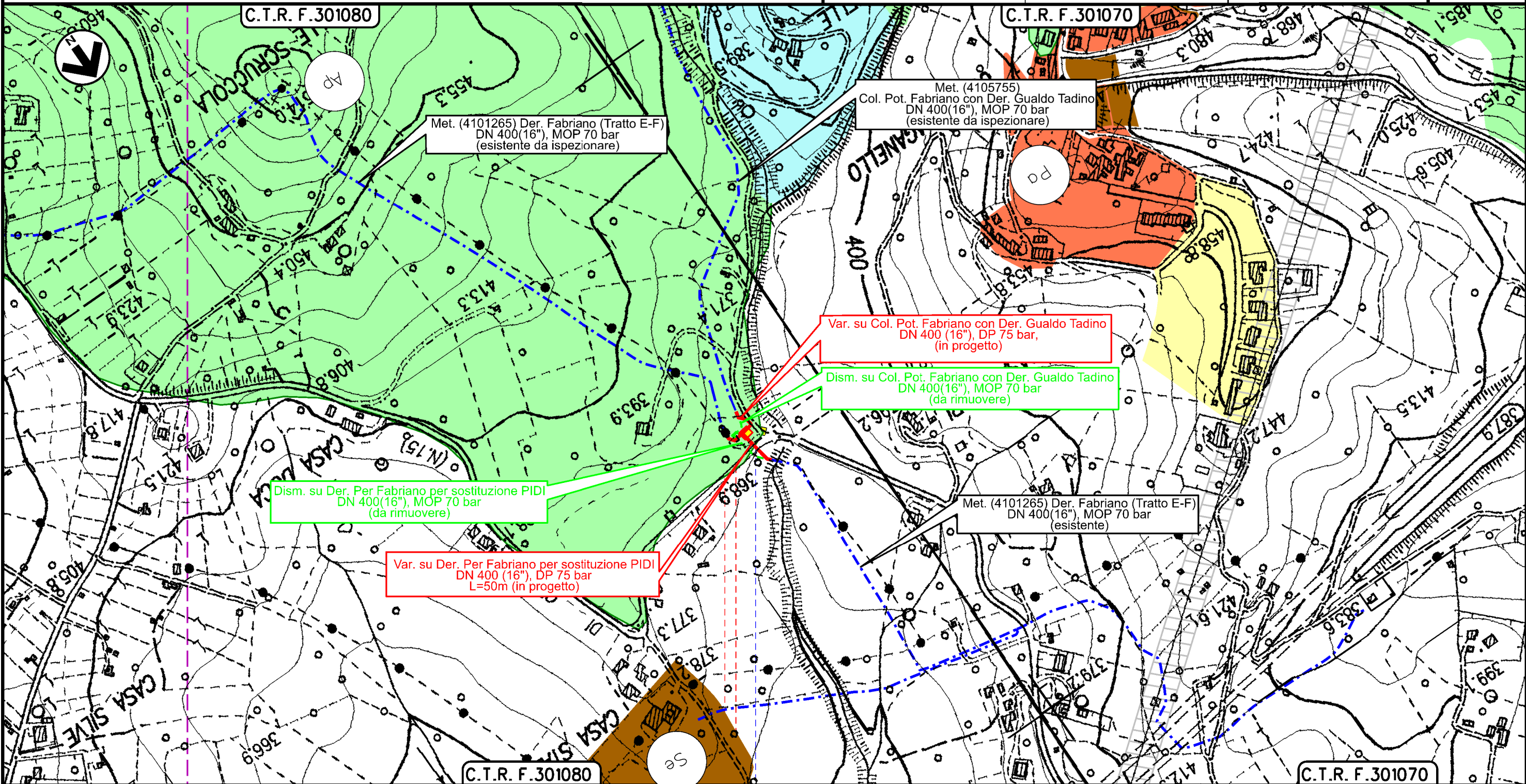


Il presente disegno è di proprietà aziendale - La Società tutelerà i propri diritti a termine di legge.

1	03/09/2021	EMISSIONE PER PERMESSI	M.MELETTI	G.AIUDI	M.BEGINI
0	25/06/2021	EMISSIONE PER COMMENTI	M.MELETTI	G.AIUDI	M.BEGINI
INDICE	DATA	REVISIONI	ELABORATO	VERIFICATO	APPROVATO
			Dis. PG-PRG-D-03005		
			Comm. NR/20048/R-L03		

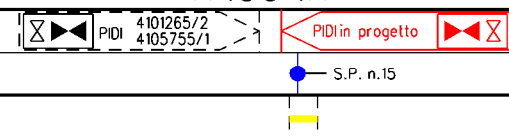


Rif.TFM: 011-PJM16-004-13-DT-D-5205



0 0 +090

FABRIANO
ANCONA



Il presente disegno e' di proprieta' aziendale - La Societa' tutelera' i propri diritti a termine di legge.

1	03/09/2021	EMISSIONE PER PERMESSI	M.MELETTI	G.AIUDI	M.BEGINI
0	25/06/2021	EMISSIONE PER COMMENTI	M.MELETTI	G.AIUDI	M.BEGINI
INDICE	DATA	R E V I S I O N I			ELABORATO
		VERIFICATO			APPROVATO
			Dis. PG-PRG-D-03005		
			Comm. NR/20048/R-L03		



LEGENDA

SIMBOLOGIA CARTOGRAFICA

- Metanodotto in progetto
- Metanodotti in esercizio
- Metanodotti da porre fuori esercizio e recuperare
- Aree impianti stacco-terminale in progetto da altra opera
- Aree impianti stacco-terminale esistenti
- Strade di accesso provvisorio
- Strada di accesso all'impianto
- Adeguamento strade esistenti
- Limite sovrapposizione fogli
- Altri metanodotti in progetto
- Metanodotti e impianti in progetto da altra opera
- Gallerie, Tunnel, Mini-Microtunnel, Raise Boring e T.O.C.
- Impianti di linea in progetto
- Impianti di linea su rete in esercizio
- Impianti di linea da porre fuori esercizio e recuperare
- Piazzola di stoccaggio tubazioni
- Strade di recente realizzazione

SIMBOLOGIA MECCANICA

- Punto di intercettazione di linea (P.I.L.)
- Punto di intercettazione di derivazione importante (P.I.D.I.)
- Punto di intercettazione di derivazione semplice con stacco da P.I.L. (P.I.D.S.)
- Punto di intercettazione e derivazione semplice con stacco da Linea (P.I.D.S.)
- Punto di intercettazione con discaggio di allacciamento (P.I.D.A.)
- Punto predisposto per il discaggio di allacciamento (P.P.D.A.)
- Punto di sezionamento elettrico terminale (P.S.E.T.)
- Stazione predisposta per lancio e ricevimento PIG
- Impianto di riduzione/regolazione della pressione

SIMBOLOGIA TEMATICA

- ZONE URBANE (Zone A)**
Centri storici, aree residenziali, agglomerati urbani di carattere storico artistico, comprese le aree circostanti che possono considerarsi parte integrante degli agglomerati stessi (relative aree a verde privato)
- ZONE DI ESPANSIONE EDILIZIA RESIDENZIALE (Zone B e C)**
Pa - Piani attuativi (residenziali, produttivi)
- ZONE A PREVALENTE FUNZIONE PRODUTTIVA (Zone D)**
Aree industriali ed artigianali (incluendo le relative aree di completamento ed espansione)
- ZONE AGRICOLE (Zone E)**
Zone agricole senza particolari prescrizioni
- ZONE DI USO PUBBLICO E DI INTERESSE GENERALE (Zone F)**
non comprese nelle zone urbane
Se - Servizi ed attrezzature tecnologiche
Sc - Scuole
Cu - Culto
Vp - Verde pubblico
Pp - Parcheggi
Sp - Aree per il gioco e lo sport
As - Aree per la salute e l'assistenza
Rc - Commerciale
- ZONE AGRICOLE DI INTERESSE**
AqP - Aree di particolare interesse agricolo, di pregio
EM - Aree agricole montane
- ZONE VINCOLATE E DI RISPETTO**
PAm - Di interesse paesaggistico e/o ambientale e/o storico
Ap - Aree protette
Bo - Ambiti boschivi
- CI** - Cimiteriale
Ar - Archeologico
IN - Inedificabilità
- ZONE TURISTICO - RICREATIVE**
non comprese nelle zone urbane
- ALTRE ZONE**
Ml - Militare
Di - Discariche
Al - Altre
Epc - Aree per l'emergenza protezione civile
Ins - Insediato sparso - Edifici di valore storico/architettonico/tipologico
De - Depuratore
- Cv** - Cave
VB - Verde biomassa
Pac - Protezione acquedotto
CNS - Ambiti di tutela centri e nuclei storici

Il presente disegno è di proprietà aziendale - La Società tutelerà i propri diritti a termine di legge.

Progressiva chilometrica	N.	
Comuni		
Province		
Impianti	Tipo - N. - Prog. - IN PROGETTO Tipo - N. - Prog. - IN PROGETTO SU ALLACCIAMENTO Tipo - N. - DA DISMETTERE	
Attraversamenti	TIPOLOGIA ATTRAVERSATA (SS n. **, corso d'acqua, ferrovia, ecc.)	
Strade - Piste	ACCESSO IMPIANTI ADEGUAMENTI STRADE STRADE PROVVISORIE	
Depositi provvisori - Piazzole	DEPOSITI TEMPORANEI ALLARGATA	N. PIAZ. RIDOTTA
Fascia di lavoro		
Opere civili	TRASVERSALI	LONGITUDINALI