

COROGRAFIA Scala 1:200.000

REV	DATA	DESCRIZIONE	ELABORATO	VERIFICATO	APPROVATO
1	03/09/2021	EMISSIONE PER PERMESSI	M. ALBANESI M. R. PICUTI	F. VITALI	M. BEGINI
0	25/06/2021	EMISSIONE PER COMMENTI	M. ALBANESI M. R. PICUTI	F. VITALI	M. BEGINI
Proprietario			Disegno		
			 R.f. TFM: 011-PJM16-004-13-DT-D-5230		
OPERE SU DER. PER FABRIANO E POT. DER. PER FABRIANO			PG-RAP-D-03030		
			Revisione 1		
			Comm. NR/20048/R-L03		
CARTA DEL RISCHIO ARCHEOLOGICO			Cod. tec. -		
			Scala 1:5000		

1	03/09/2021	EMISSIONE PER PERMESSI	M. ALBANESI M.R. PICUTI	F. VITALI	M. BEGINI
0	25/06/2021	EMISSIONE PER COMMENTI	M. ALBANESI M.R. PICUTI	F. VITALI	M. BEGINI
INDICE	DATA	REVISIONI	ELABORATO	VERIFICATO	APPROVATO

CARTA DEL RISCHIO ARCHEOLOGICO

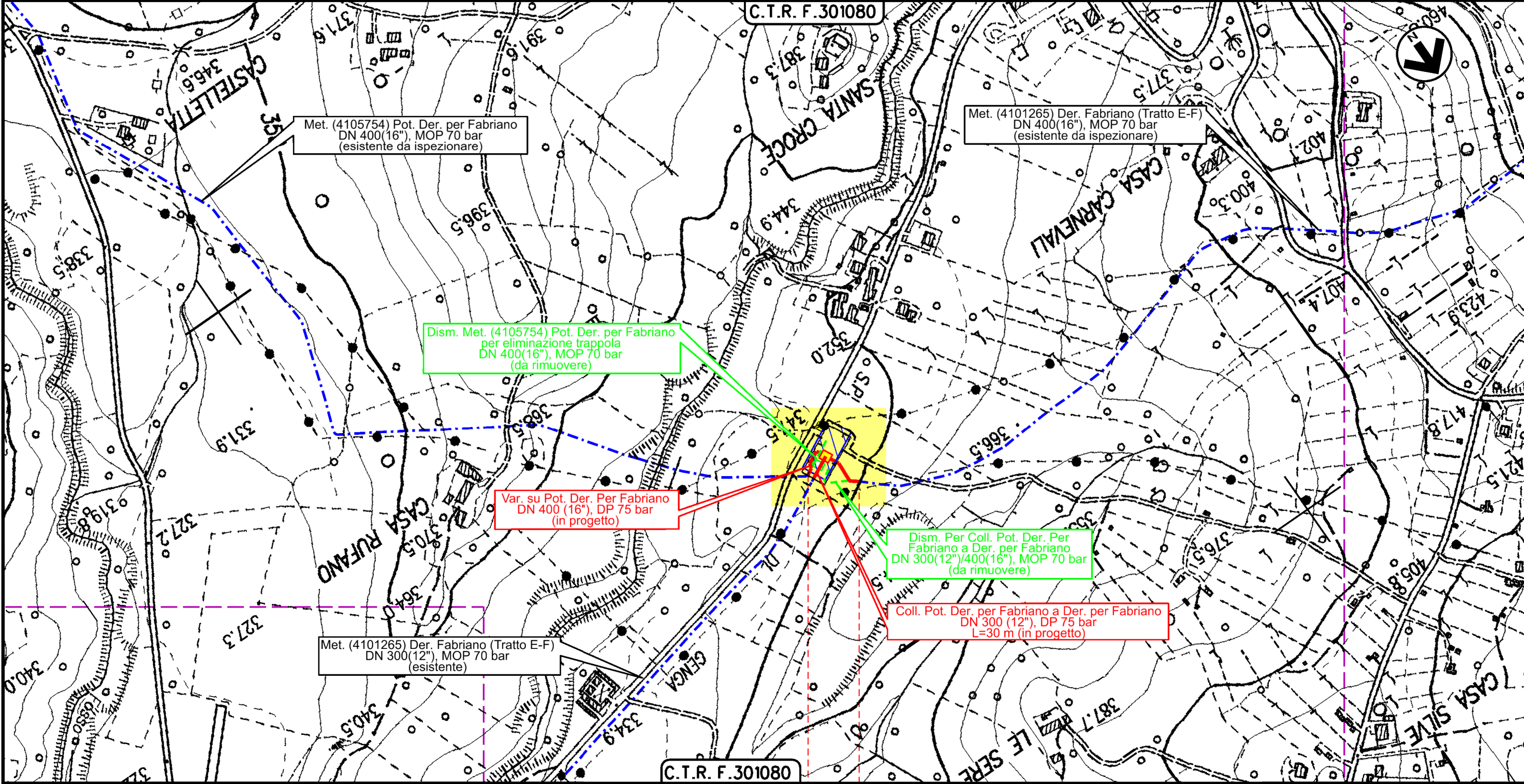


Ri.F.TFM: 011-PJM16-004-13-DT-D-5230

Dis. PG-RAP-D-03030

Comm. NR/20048/R-L03


C.T.R. F.301080



C.T.R. F.301080

0 0+105

FABRIANO
ANCONA



Il presente disegno è di proprietà aziendale - La Società tutelerà i propri diritti a termine di legge.

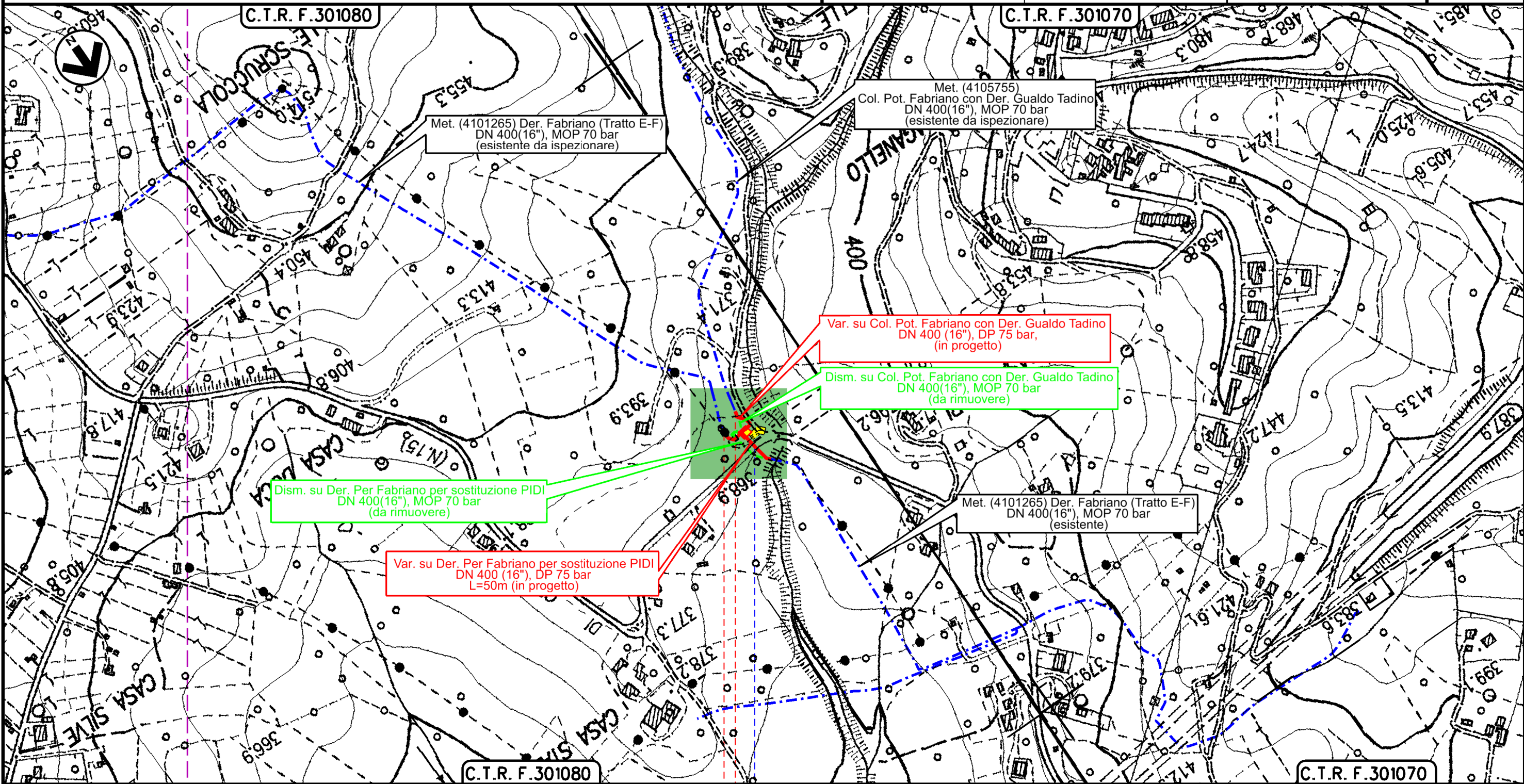
CARTA DEL RISCHIO ARCHEOLOGICO

1	03/09/2021	EMISSIONE PER PERMESSI	M. ALBANESE M.R. PICUTI	F. VITALI	M. BEGINI
0	25/06/2021	EMISSIONE PER COMMENTI	M. ALBANESE M.R. PICUTI	F. VITALI	M. BEGINI
INDICE	DATA	REVISIONI	ELABORATO	VERIFICATO	APPROVATO
			Dis. PG-RAP-D-03030		
			Comm. NR/20048/R-L03		

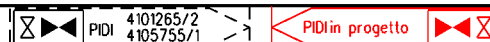
Foglio
3
di 4
Scala
1:5000



Ri.F.TFM: 011-PJM16-004-13-DT-D-5230



FABRIANO
ANCONA



S.P. n.15



Il presente disegno e' di proprieta' aziendale - La Societa' tutelera' i propri diritti a termine di legge.

1	03/09/2021	EMISSIONE PER PERMESSI	M. ALBANESI M.R. PICUTI	F. VITALI	M. BEGINI
0	25/06/2021	EMISSIONE PER COMMENTI	M. ALBANESI M.R. PICUTI	F. VITALI	M. BEGINI
INDICE	DATA	R E V I S I O N I			ELABORATO
			Dis. PG-RAP-D-03030	VERIFICATO	APPROVATO
			Comm. NR/20048/R-L03	Scala 1:5000	



LEGENDA

SIMBOLOGIA CARTOGRAFICA

- Metanodotto in progetto
- Metanodotti in esercizio
- Metanodotti da porre fuori esercizio e recuperare
- Aree impianti stacco-terminale in progetto da altra opera
- Aree impianti stacco-terminale esistenti
- Strade di accesso provvisorio
- Strada di accesso all'impianto
- Adeguamento strade esistenti
- Limite sovrapposizione fogli
- Altri metanodotti in progetto
- Metanodotti e impianti in progetto da altra opera
- Gallerie, Tunnel, Mini-Microtunnel, Raise Boring e T.O.C.
- Impianti di linea in progetto
- Impianti di linea su rete in esercizio
- Impianti di linea da porre fuori esercizio e recuperare
- Piazzola di stoccaggio tubazioni
- Strade di recente realizzazione

SIMBOLOGIA MECCANICA

- Punto di intercettazione di linea (P.I.L.)
- Punto di intercettazione di derivazione importante (P.I.D.I.)
- Punto di intercettazione di derivazione semplice con stacco da P.I.L. (P.I.D.S.)
- Punto di intercettazione e derivazione semplice con stacco da Linea (P.I.D.S.)
- Punto di intercettazione con discaggio di allacciamento (P.I.D.A.)
- Punto predisposto per il discaggio di allacciamento (P.P.D.A.)
- Punto di sezionamento elettrico terminale (P.S.E.T.)
- Stazione predisposta per lancio e ricevimento PIG
- Impianto di riduzione/regolazione della pressione

SIMBOLOGIA TEMATICA

- Rischio inconsistente
- Rischio basso
- Rischio medio
- Rischio alto

Il presente disegno è di proprietà aziendale - La Società tutelera i propri diritti a termine di legge.

Progressiva chilometrica	N.
Comuni	
Province	
Impianti	
Attraversamenti	
Strade - Piste	