

COROGRAFIA Scala 1:200.000



REV	DATA	DESCRIZIONE	ELABORATO	VERIFICATO	APPROVATO
1	03/09/2021	EMISSIONE PER PERMESSI	M. ALBANESI M. R. PICUTI	F. VITALI	M. BEGINI
0	25/06/2021	EMISSIONE PER COMMENTI	M. ALBANESI M. R. PICUTI	F. VITALI	M. BEGINI
Proprietario			Disegno		
			 Rf. TFM: 011-PJM16-004-13-DT-D-5211		
OPERE SU DER. PER FABRIANO E POT. DER. PER FABRIANO			PG-CVS-D-03011		
			Revisione 1		
			Comm. NR/20048/R-L03		
CARTA DELLA VISIBILITA' ARCHEOLOGICA			Cod. tec. -		
			Scala 1:5000		

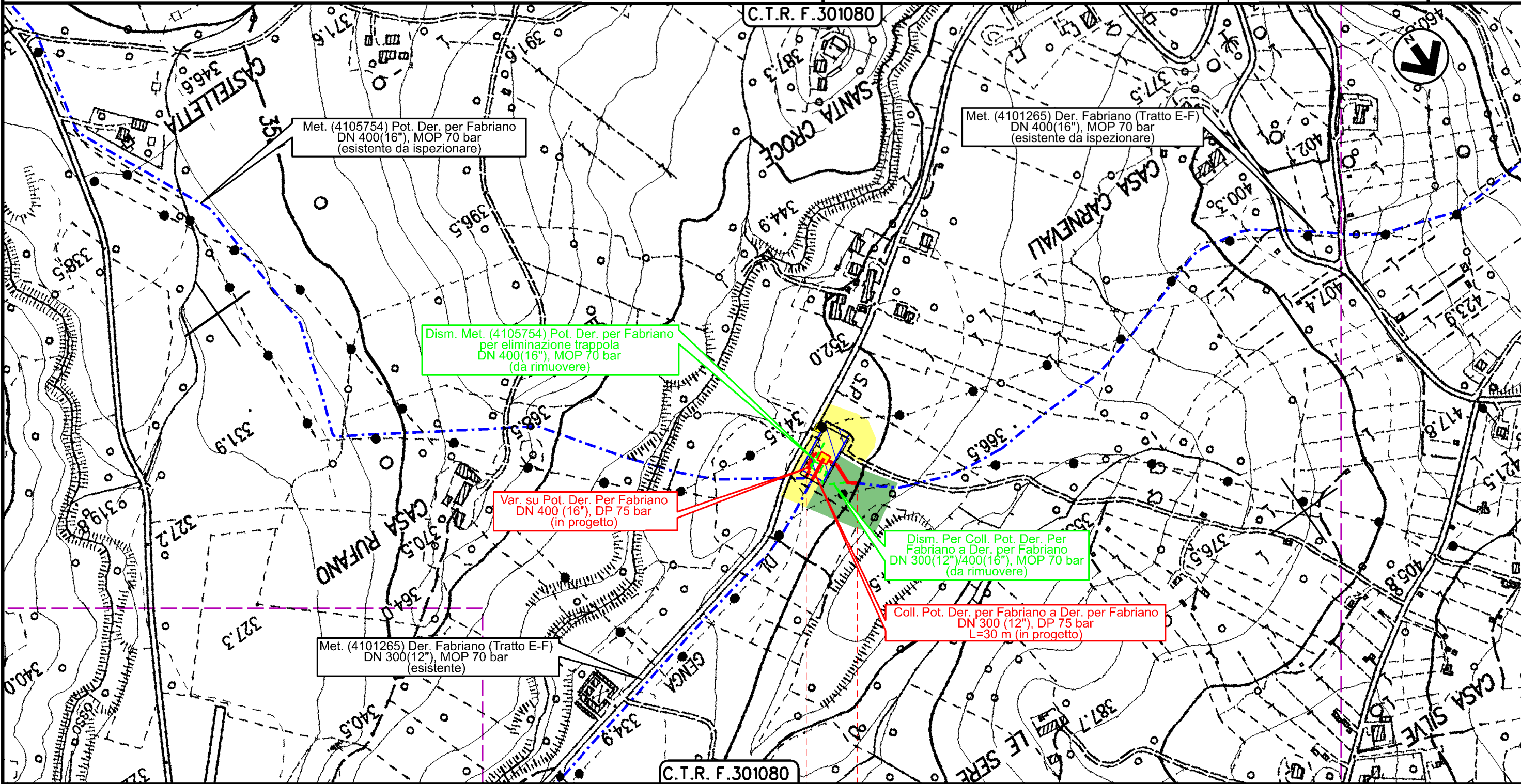
1	03/09/2021	EMISSIONE PER PERMESSI	M. ALBANESE M.R. PICUTI	F. VITALI	M. BEGINI
0	25/06/2021	EMISSIONE PER COMMENTI	M. ALBANESE M.R. PICUTI	F. VITALI	M. BEGINI
INDICE	DATA	REVISIONI	ELABORATO	VERIFICATO	APPROVATO

CARTA DELLA VISIBILITA' ARCHEOLOGICA

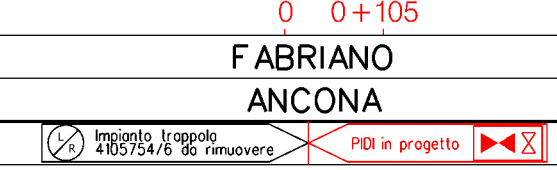


Ri.F.TFM: 011-PJM16-004-13-DT-D-5211

Dis. PG-CVS-D-03011
Comm. NR/20048/R-L03



Il presente disegno è di proprietà aziendale - La Società tutelerà i propri diritti a termine di legge.

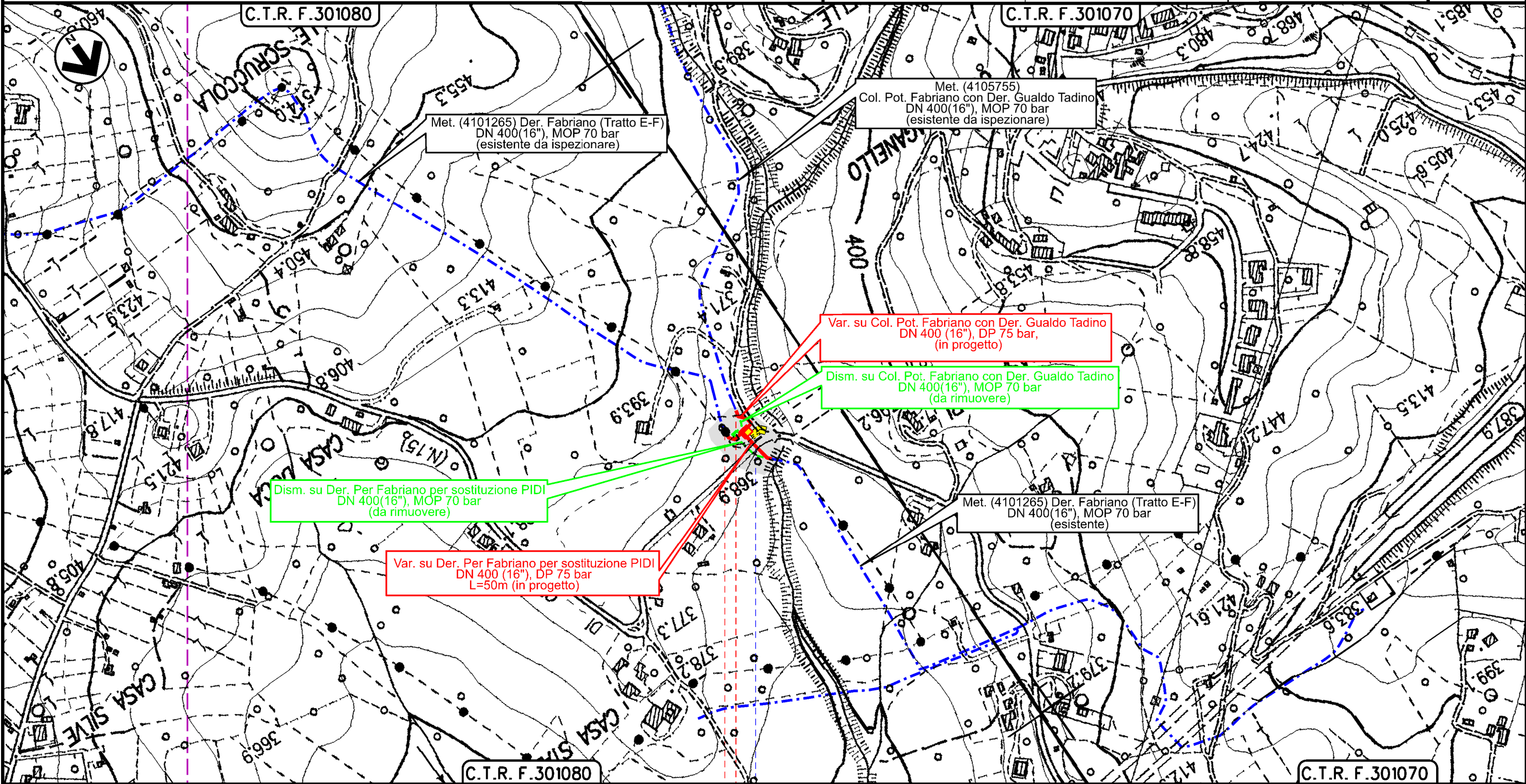


CARTA DELLA VISIBILITA' ARCHEOLOGICA

1	03/09/2021	EMISSIONE PER PERMESSI	M. ALBANESE M.R. PICUTI	F. VITALI	M. BEGINI	Foglio 3 di 4 Scala 1:5000
0	25/06/2021	EMISSIONE PER COMMENTI	M. ALBANESE M.R. PICUTI	F. VITALI	M. BEGINI	
INDICE	DATA	REVISIONI	ELABORATO	VERIFICATO	APPROVATO	
			Dis. PG-CVS-D-03011			
			Comm. NR/20048/R-L03			

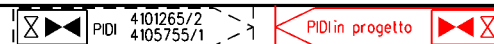


Ri.F.TFM: 011-PJM16-004-13-DT-D-5211



0+090

FABRIANO
ANCONA



S.P. n.15

1	03/09/2021	EMISSIONE PER PERMESSI	M. ALBANESI M.R. PICUTI	F. VITALI	M. BEGINI
0	25/06/2021	EMISSIONE PER COMMENTI	M. ALBANESI M.R. PICUTI	F. VITALI	M. BEGINI
INDICE	DATA	R E V I S I O N I			
			ELABORATO	VERIFICATO	APPROVATO
			Dis. PG-CVS-D-03011		
			Comm. NR/20048/R-L03		



LEGENDA

SIMBOLOGIA CARTOGRAFICA

- Metanodotto in progetto
- Metanodotti in esercizio
- Metanodotti da porre fuori esercizio e recuperare
- Aree impianti stacco-terminale in progetto da altra opera
- Aree impianti stacco-terminale esistenti
- Strade di accesso provvisorio
- Strada di accesso all'impianto
- Adeguamento strade esistenti
- Limite sovrapposizione fogli
- Altri metanodotti in progetto
- Metanodotti e impianti in progetto da altra opera
- Gallerie, Tunnel, Mini-Microtunnel, Raise Boring e T.O.C.
- Impianti di linea in progetto
- Impianti di linea su rete in esercizio
- Impianti di linea da porre fuori esercizio e recuperare
- Piazzola di stoccaggio tubazioni
- Strade di recente realizzazione

SIMBOLOGIA MECCANICA

- Punto di intercettazione di linea (P.I.L.)
- Punto di intercettazione di derivazione importante (P.I.D.I.)
- Punto di intercettazione di derivazione semplice con stacco da P.I.L. (P.I.D.S.)
- Punto di intercettazione e derivazione semplice con stacco da Linea (P.I.D.S.)
- Punto di intercettazione con discaggio di allacciamento (P.I.D.A.)
- Punto predisposto per il discaggio di allacciamento (P.P.D.A.)
- Punto di sezionamento elettrico terminale (P.S.E.T.)
- Stazione predisposta per lancio e ricevimento PIG
- Impianto di riduzione/regolazione della pressione

SIMBOLOGIA TEMATICA

- Visibilita' nulla
- Visibilita' scarsa
- Visibilita' sufficiente
- Visibilita' buona

Il presente disegno è di proprietà aziendale - La Società tutela i propri diritti a termine di legge.

Progressiva chilometrica	N.
Comuni	
Province	
Impianti	
Attraversamenti	
Strade - Piste	