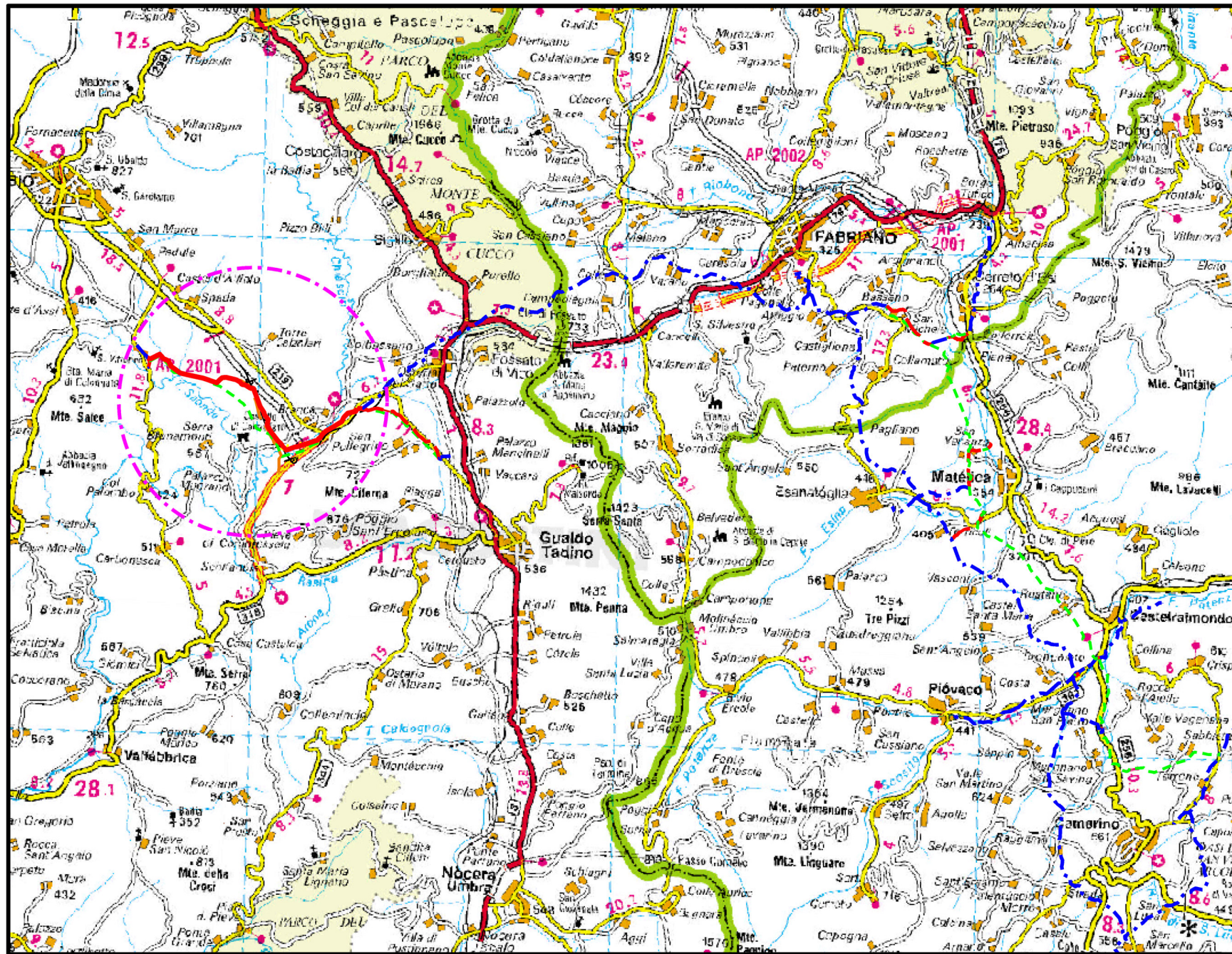


Il presente disegno è di proprietà aziendale - La Società tutelerà i propri diritti a termine di legge.



COROGRAFIA Scala 1:200.000

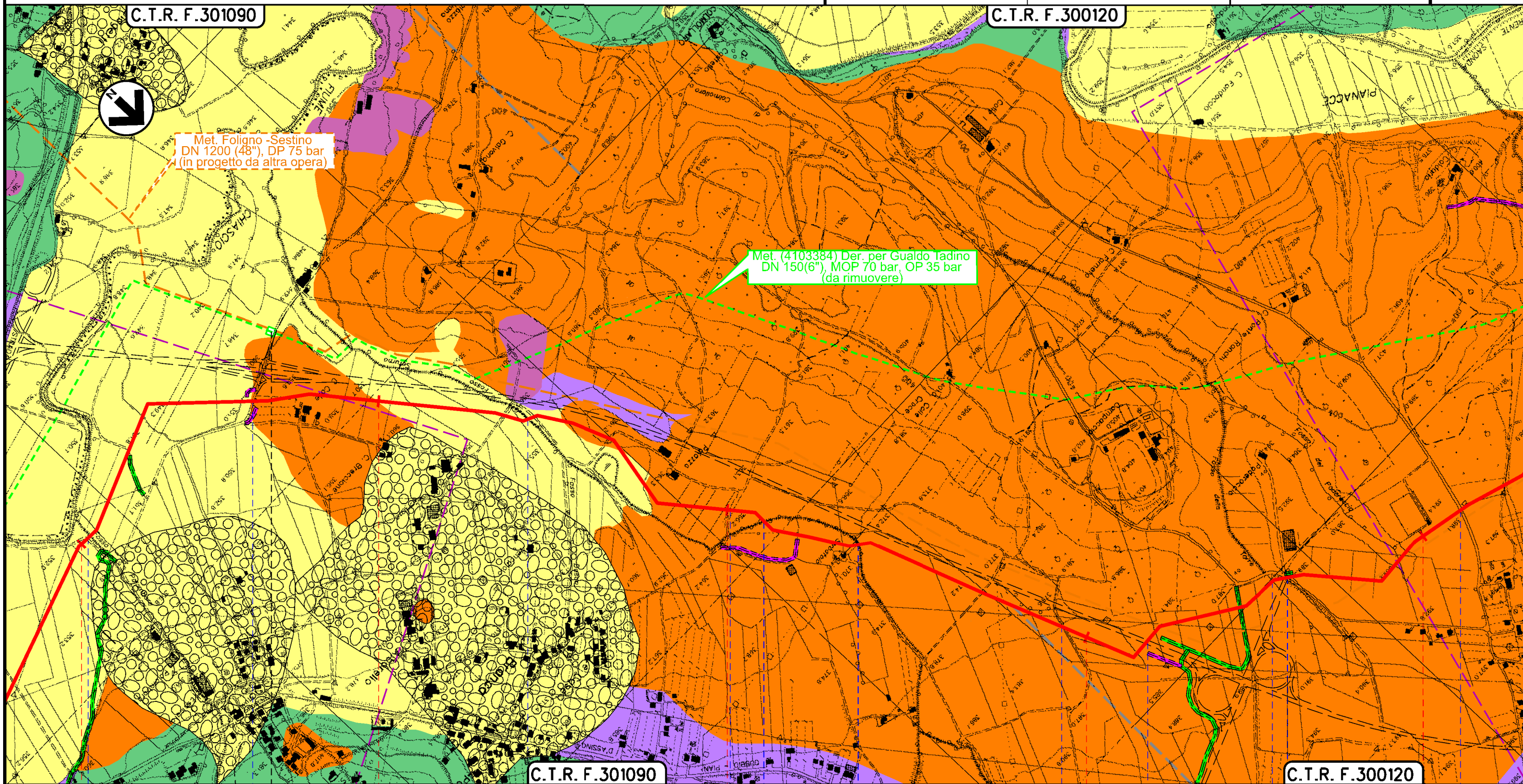
1	03/09/2021	EMISSIONE PER PERMESSI	S.LO FEUDO	G.VECCHIO	M.BEGINI			
0	25/06/2021	EMISSIONE PER COMMENTI	S.LO FEUDO	G.VECCHIO	M.BEGINI			
INDICE	DATA	REVISIONI	ELABORATO	VERIFICATO	APPROVATO			
		PROGETTISTA		Dis. PG-CGB-D-01008				
		 R.f.TFM: 011-PJM16-004-11-DT-D-5208		Fg. 1 di 5				
COLLEGAMENTO IMPIANTO 4105755/6 LOC.TA' CROCICCHIO CON AREA TRAPPOLA DI GUBBIO DN 400 (16"), DP 75 bar E OPERE CONNESSE			Comm. NR/20048					
			INDICE <table border="1" style="display: inline-table; vertical-align: middle;"> <tr> <td>1</td> <td></td> <td></td> <td></td> <td></td> <td></td> </tr> </table>			1		
1								
CARTA GEOLOGICA			Scala 1:10000					
			Sostituisce il					
			Sostituito dal					

COLLEGAMENTO IMPIANTO 4105755/6 LOC.TA' CROCCICCHIO
 CON AREA TRAPPOLA DI GUBBIO DN 400 (16"), DP 75 bar
 E OPERE CONNESSE

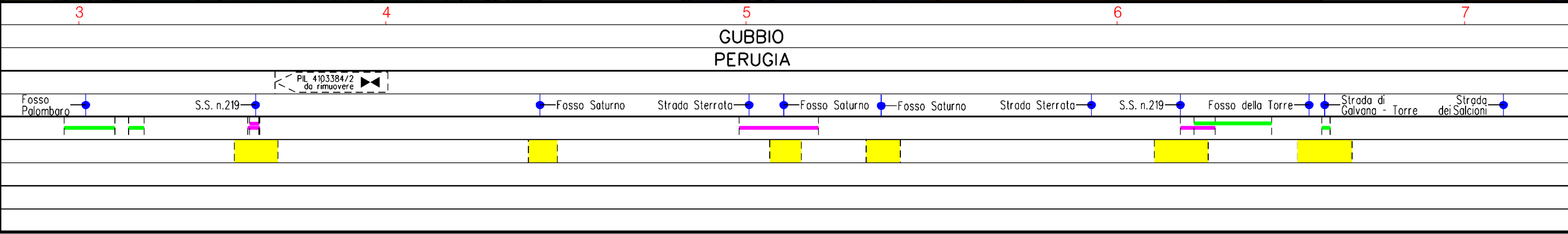
1	03/09/2021	EMISSIONE PER PERMESSI	S.LO FEUDO	G.VECCHIO	M.BEGINI
0	25/06/2021	EMISSIONE PER COMMENTI	S.LO FEUDO	G.VECCHIO	M.BEGINI
INDICE	DATA	REVISIONI	ELABORATO	VERIFICATO	APPROVATO
					
			Dis. PG-CGB-D-01008		di 5
			Comm. NR/20048		Scala 1:10000

Foglio
3
 di 5
 Scala
1:10000

CARTA GEOLOGICA



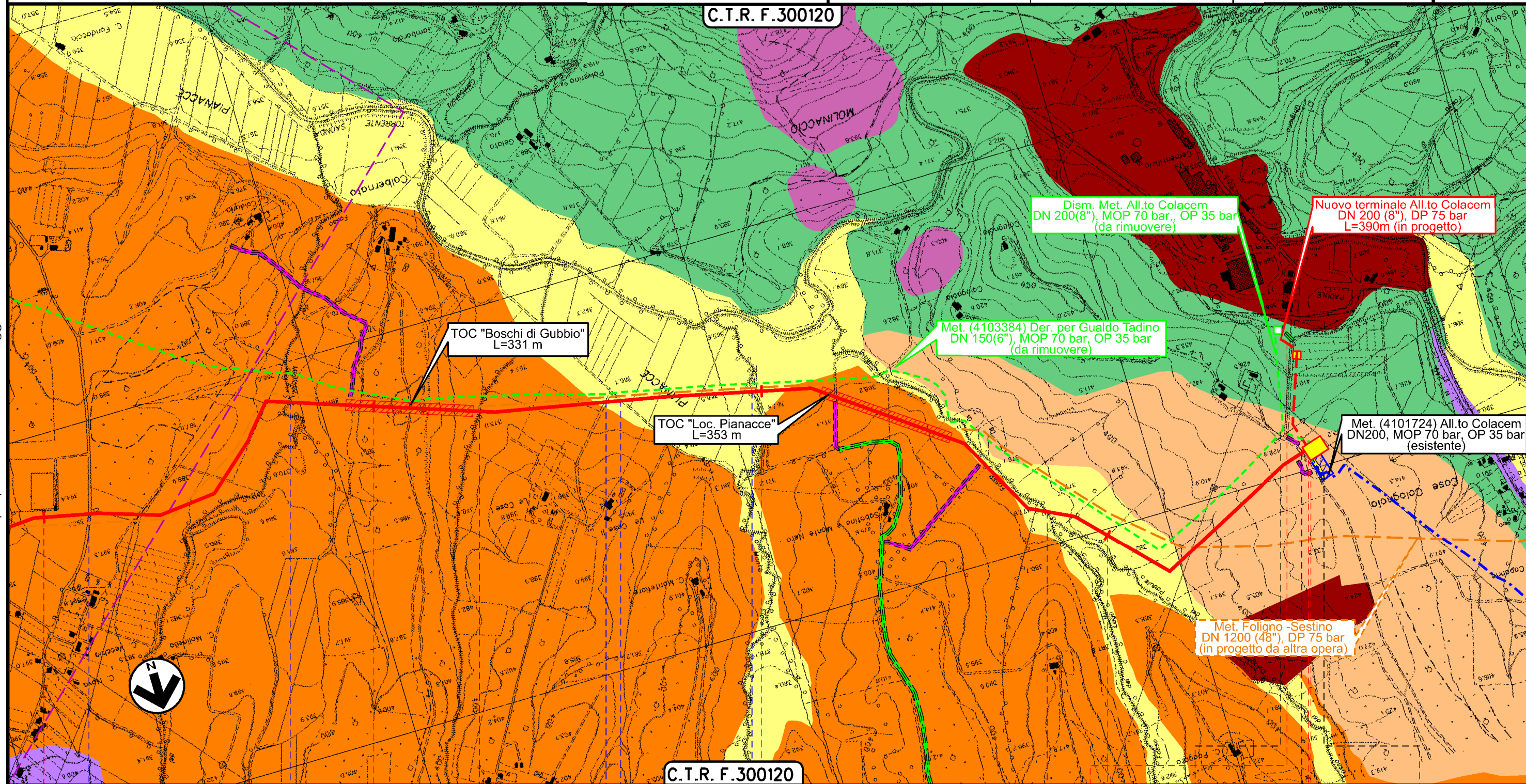
Il presente disegno è di proprietà aziendale - La Società tutelerà i propri diritti a termine di legge.



COLLEGAMENTO IMPIANTO 4105755/6 LOC.TA' CROCCICCHIO
 CON AREA TRAPPOLA DI GUBBIO DN 400 (16"), DP 75 bar
 E OPERE CONNESSE

CARTA GEOLOGICA

1	03/09/2021	EMISSIONE PER PERMESSI	S.LO FEUDO	G.VECCHIO	M.BEGINI	Foglio 4
0	25/06/2021	EMISSIONE PER COMMENTI	S.LO FEUDO	G.VECCHIO	M.BEGINI	
INDICE	DATA	REVISIONI	ELABORATO	VERIFICATO	APPROVATO	di 5
			Dis. PG-CGB-D-01008			Scala 1:10000
			Comm. NR/20048			



Il presente disegno è di proprietà aziendale - La Società tutela i propri diritti a termine di legge.

C.T.R. F.300120

GUBBIO
PERUGIA

7	8	9	10	10+685

1	03/09/2021	EMISSIONE PER PERMESSI	S.LO FEUDO	G.VECCHIO	M.BEGINI
0	25/06/2021	EMISSIONE PER COMMENTI	S.LO FEUDO	G.VECCHIO	M.BEGINI
INDICE	DATA	R E V I S I O N I			ELABORATO

CARTA GEOLOGICA



Dis. **PG-CGB-D-01008**
Comm. **NR/20048**

LEGENDA

SIMBOLOGIA CARTOGRAFICA

- | | | | |
|--|---|--|---|
| | Metanodotto in progetto | | Altri metanodotti in progetto |
| | Metanodotti in esercizio | | Metanodotti e impianti in progetto da altra opera |
| | Metanodotti da porre fuori esercizio e recuperare | | Gallerie, Tunnel, Mini-Microtunnel, Raise Boring e T.O.C. |
| | Aree impianti stacco-terminale in progetto da altra opera | | Impianti di linea in progetto |
| | Aree impianti stacco-terminale esistenti | | Impianti di linea su rete in esercizio |
| | Strade di accesso provvisorio | | Impianti di linea da porre fuori esercizio e recuperare |
| | Strada di accesso all'impianto | | Piazzola di stoccaggio tubazioni |
| | Adeguamento strade esistenti | | Strade di recente realizzazione |
| | Limite sovrapposizione fogli | | |

SIMBOLOGIA MECCANICA

- Punto di intercettazione di linea (P.I.L.)
- Punto di intercettazione di derivazione importante (P.I.D.I.)
- Punto di intercettazione di derivazione semplice con stacco da P.I.L. (P.I.D.S.)
- Punto di intercettazione e derivazione semplice con stacco da Linea (P.I.D.S.)
- Punto di intercettazione con discaggio di allacciamento (P.I.D.A.)
- Punto predisposto per il discaggio di allacciamento (P.P.D.A.)
- Punto di sezionamento elettrico terminale (P.S.E.T.)
- Stazione predisposta per lancio e ricevimento PIG
- Impianto di riduzione/regolazione della pressione

SIMBOLOGIA TEMATICA

- Deposito di materiale non cementato, materiale di riporto di origine antropica
- Depositi caotici eterometrici messi in posto per fenomeni franosi
- Depositi alluvionali in rapporto con la morfologia e le dinamiche attuali
- Coltre eluvio-colluviale
- Depositi alluvionali non in rapporto con la morfologia attuale
- Ghiaie grossolane con ciottoli e blocchi
- Argille limose e limi sabbiosi
- Torbiditi pelitico-arenacee in strati silicoclastici
- Conoidi alluvionali
- Sovrascorrimento
- Faglia diretta
- Asse sinclinale inclinato
- Asse anticlinale inclinato

Il presente disegno è di proprietà aziendale - La Società tutela i propri diritti a termine di legge.

Progressiva chilometrica	N.	
Comuni		
Province		
Impianti	Tipo - N. - Prog. - IN PROGETTO Tipo - N. - Prog. - IN PROGETTO SU ALLACCIAMENTO Tipo - N. - DA DISMETTERE	
Attraversamenti	TIPOLOGIA ATTRAVERSATA (SS n. **, corso d'acqua, ferrovia, ecc.)	
Strade - Piste - Piazzole tubazioni	ACCESSO IMPIANTI ADEGUAMENTI STRADE STRADE PROVVISORIE N. PIAZ.	
Fascia di lavoro	ALLARGATA RIDOTTA	