

COROGRAFIA Scala 1:200.000



1	03/09/2021	EMISSIONE PER PERMESSI	S.LO FEUDO	G.VECCHIO	M.BEGINI
0	25/06/2021	EMISSIONE PER COMMENTI	S.LO FEUDO	G.VECCHIO	M.BEGINI
REV	DATA	DESCRIZIONE	ELABORATO	VERIFICATO	APPROVATO
Proprietario			Progettista  Rif.TFM: 011-PJM16-004-90-DT-D-5208		Disegno RIM-CGB-D-90008
DISM. DER. PER GUALDO TADINO DN 150 (6"), MOP 70 bar E OPERE CONNESSE			Revisione	1	
			Comm.	NR/20048	
			Cod. tec.	-	
CARTA GEOLOGICA RIMOZIONE CONDOTTE ESISTENTI			Scala	1 : 10000	

Dism. Der. per Gualdo Tadino DN 150 (6"), MOP 70 bar e opere connesse

1	03/09/2021	EMISSIONE PER PERMESSI	S.LO FEUDO	G.VECCHIO	M.BEGINI
0	25/06/2021	EMISSIONE PER COMMENTI	S.LO FEUDO	G.VECCHIO	M.BEGINI
INDICE	DATA	REVISIONI	ELABORATO	VERIFICATO	APPROVATO
			Dis. RIM-CGB-D-90008		
			Comm. NR/20048		

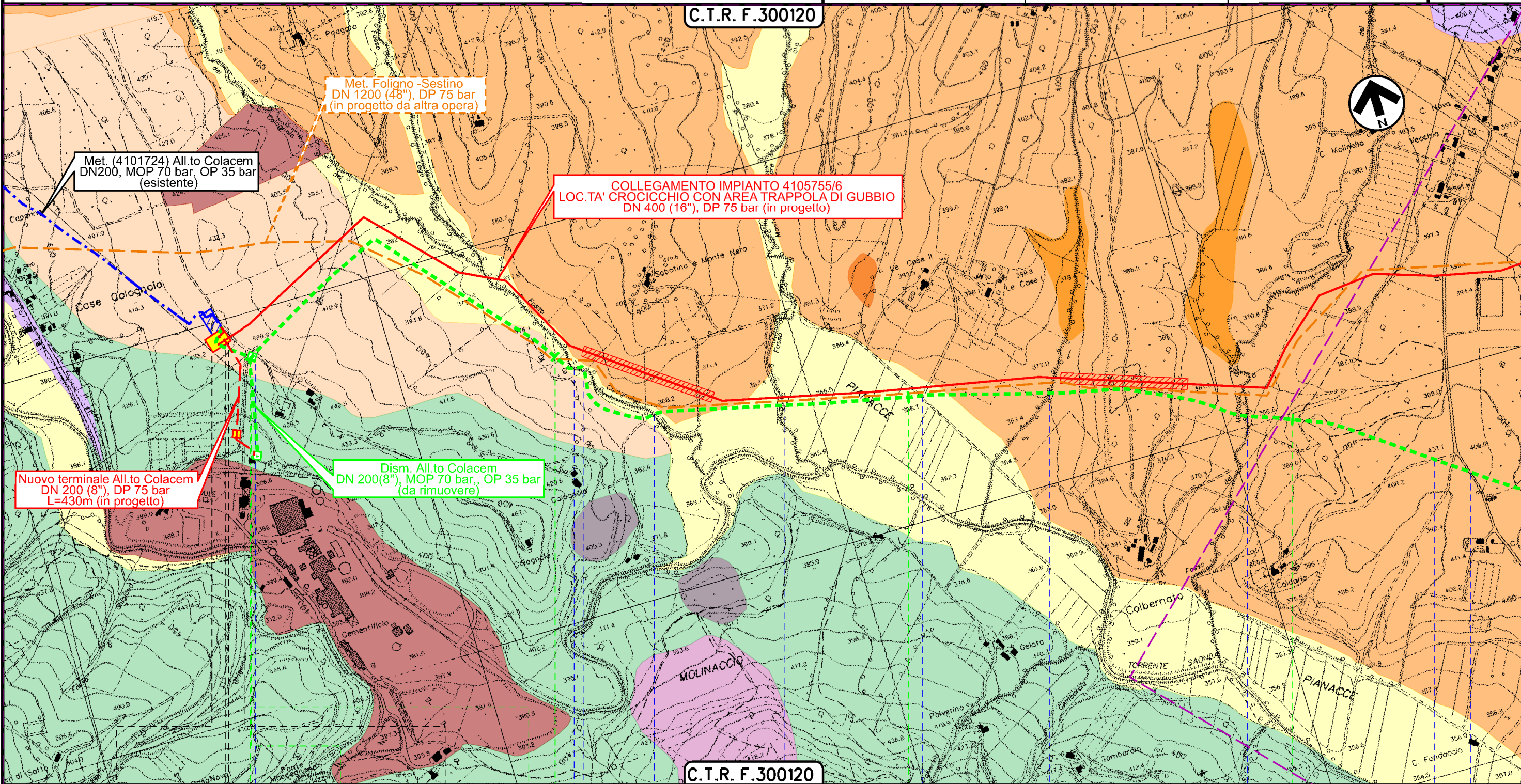
Foglio
2
di 7
Scala
1:10000

CARTA GEOLOGICA
RIMOZIONE CONDOTTE ESISTENTI



Ri.F.TFM: 011-PJM16-004-90-DT-D-5208

C.T.R. F.300120



Met. Foligno -Sestino
DN 1200 (48"), DP 75 bar
(in progetto da altra opera)

Met. (4101724) All.to Colacem
DN200, MOP 70 bar, OP 35 bar
(esistente)

COLLEGAMENTO IMPIANTO 4105755/6
LOC.TA' CROCCICCHIO CON AREA TRAPPOLA DI GUBBIO
DN 400 (16"), DP 75 bar (in progetto)

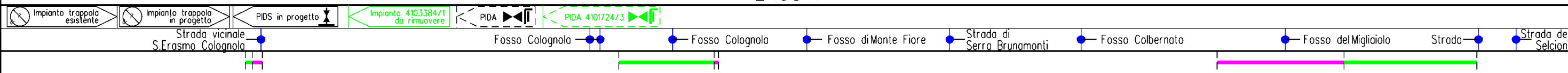
Nuovo terminale All.to Colacem
DN 200 (8"), DP 75 bar
L=430m (in progetto)

Dism. All.to Colacem
DN 200(8"), MOP 70 bar, OP 35 bar
(da rimuovere)

C.T.R. F.300120

0+000 1 2 3

GUBBIO
PERUGIA



Il presente disegno è di proprietà aziendale - La Società tutelera i propri diritti a termine di legge.

Dism. Der. per Gualdo Tadino DN 150 (6"), MOP 70 bar e opere connesse

1	03/09/2021	EMISSIONE PER PERMESSI	S.LO FEUDO	G.VECCHIO	M.BEGINI
0	25/06/2021	EMISSIONE PER COMMENTI	S.LO FEUDO	G.VECCHIO	M.BEGINI
INDICE	DATA	REVISIONI	ELABORATO	VERIFICATO	APPROVATO

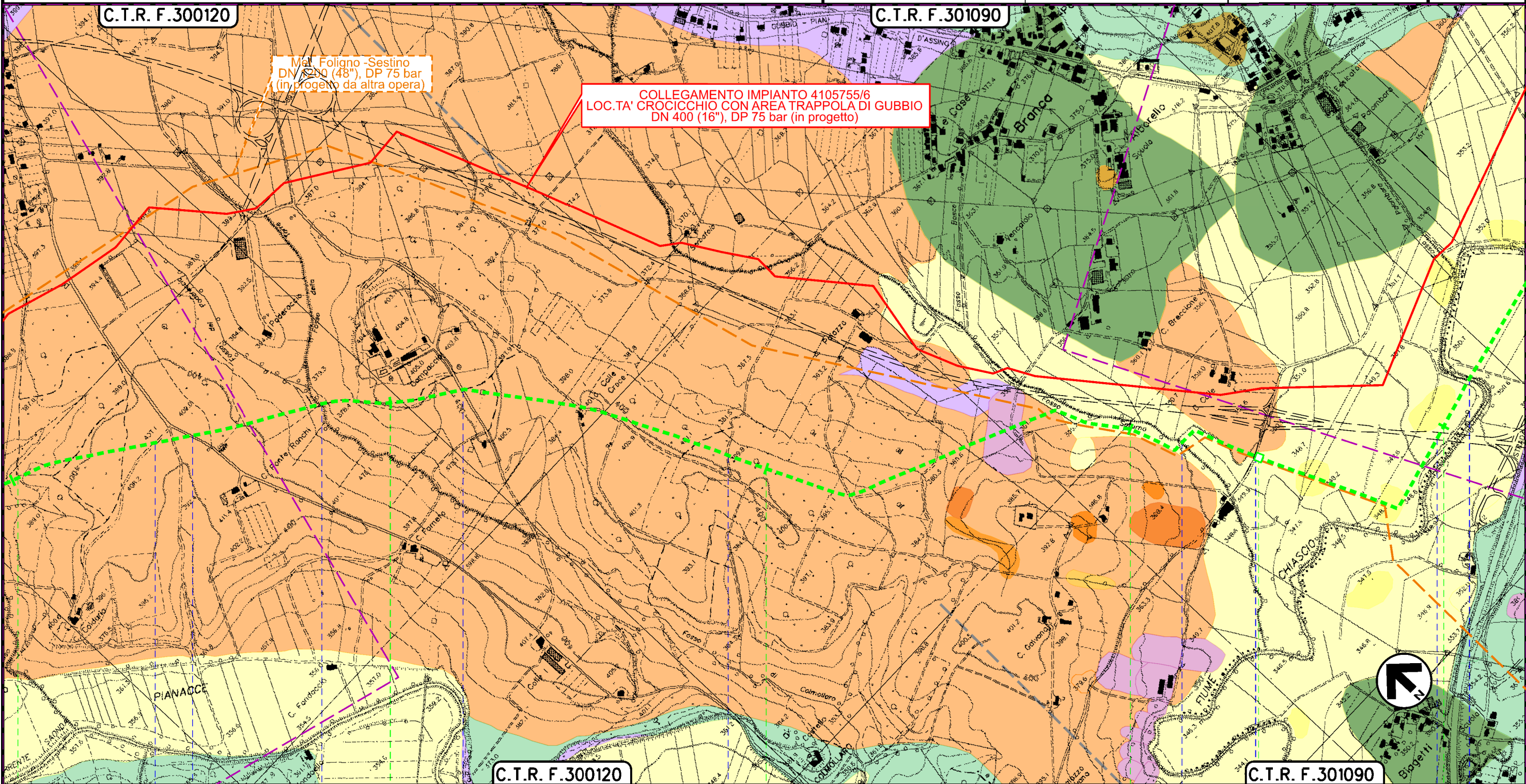
Foglio
3
di 7
Scala
1:10000

**CARTA GEOLOGICA
RIMOZIONE CONDOTTE ESISTENTI**



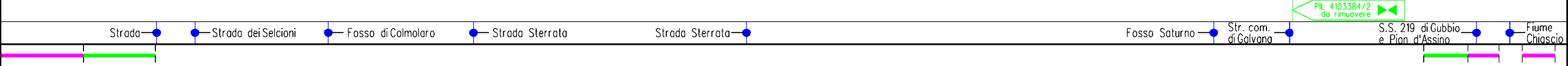
Ri.F.TM: 011-PJM16-004-90-DT-D-5208

Dis. **RIM-CGB-D-90008**
Comm. **NR/20048**



Il presente disegno e' di proprieta' aziendale - La Societa' tutelera' i propri diritti a termine di legge.

3 4 5 6 7
GUBBIO PERUGIA GUALDO TADINO



Dism. Der. per Gualdo Tadino DN 150 (6"), MOP 70 bar e opere connesse

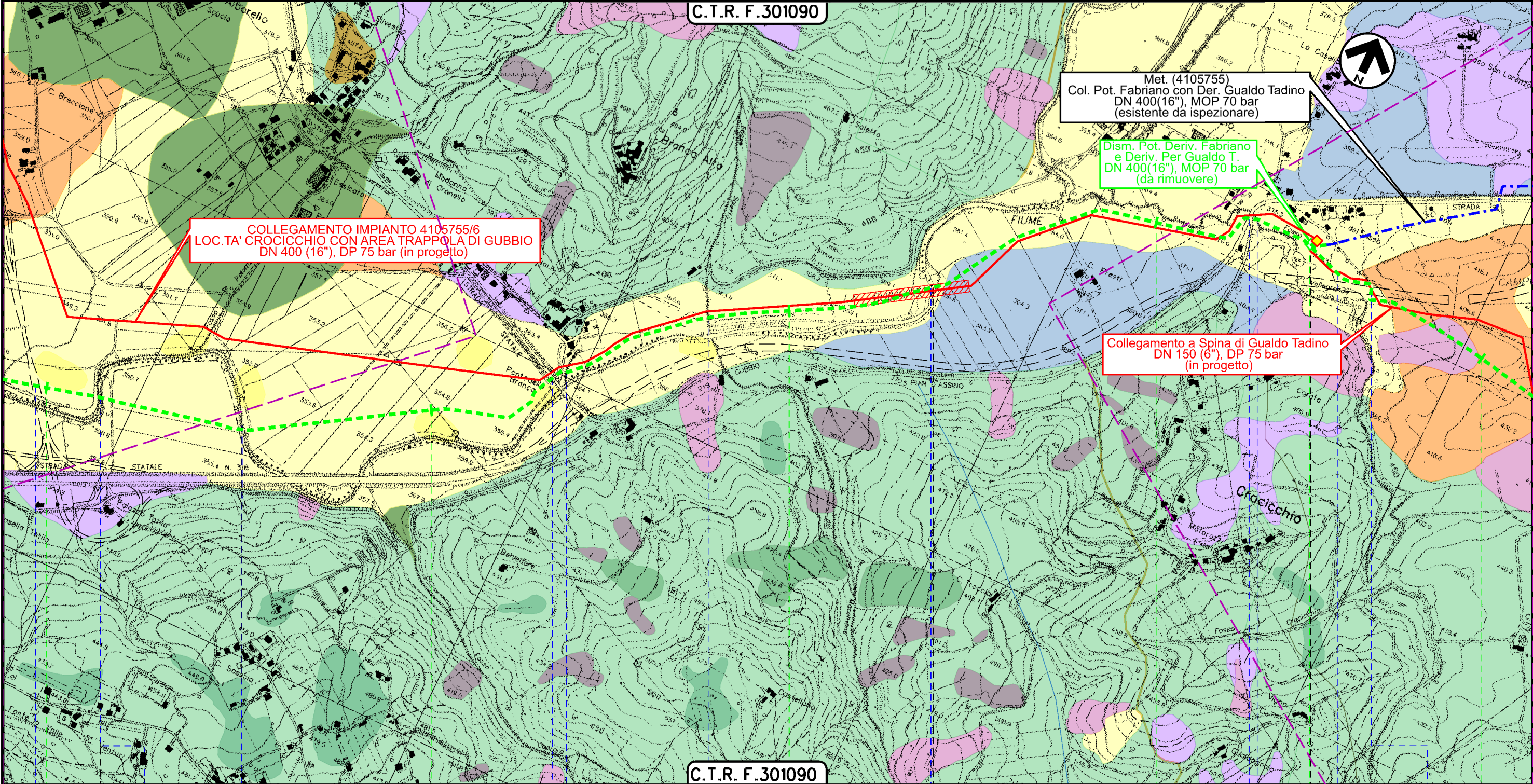
1	03/09/2021	EMISSIONE PER PERMESSI	S.LO FEUDO	G.VECCHIO	M.BEGINI
0	25/06/2021	EMISSIONE PER COMMENTI	S.LO FEUDO	G.VECCHIO	M.BEGINI
INDICE	DATA	REVISIONI	ELABORATO	VERIFICATO	APPROVATO
			Dis. RIM-CGB-D-90008		
			Comm. NR/20048		

Foglio 4 di 7
Scala 1:10000

CARTA GEOLOGICA RIMOZIONE CONDOTTE ESISTENTI



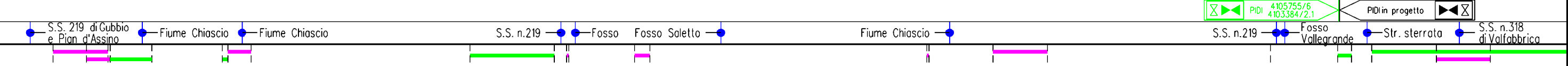
C.T.R. F.301090



C.T.R. F.301090

7 GUBBIO | 8 GUALDO TADINO | 9 GUBBIO | 10 GUALDO TADINO | 11

PERUGIA



Il presente disegno è di proprietà aziendale - La Società tutelerà i propri diritti a termine di legge.

Dism. Der. per Gualdo Tadino DN 150 (6"), MOP 70 bar e opere connesse

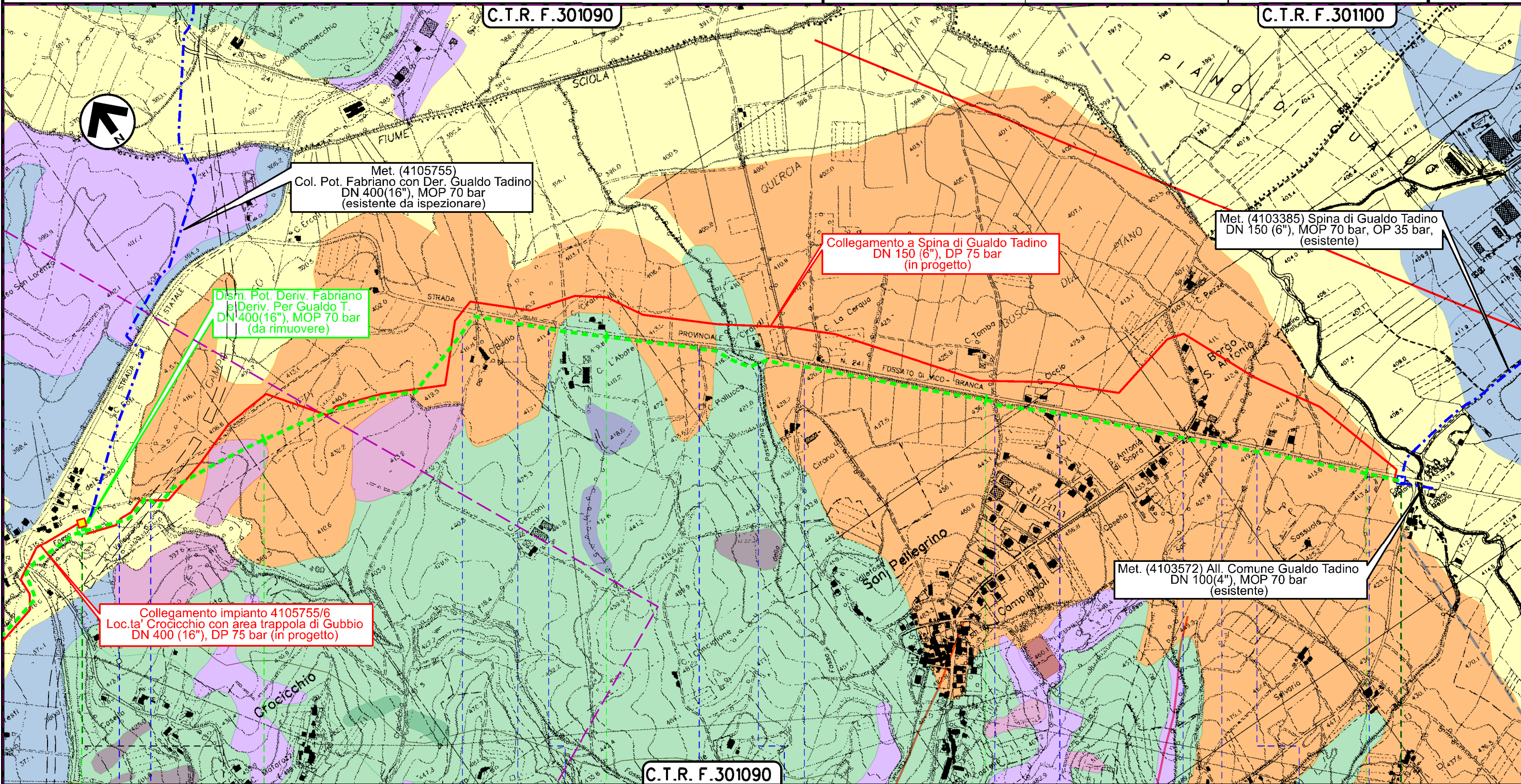
CARTA GEOLOGICA
RIMOZIONE CONDOTTE ESISTENTI

1	03/09/2021	EMISSIONE PER PERMESSI	S.LO FEUDO	G.VECCHIO	M.BEGINI
0	25/06/2021	EMISSIONE PER COMMENTI	S.LO FEUDO	G.VECCHIO	M.BEGINI
INDICE	DATA	REVISIONI	ELABORATO	VERIFICATO	APPROVATO
			Dis. RIM-CGB-D-90008		
			Comm. NR/20048	Scala 1:10000	

Foglio
5
di 7
Scala
1:10000



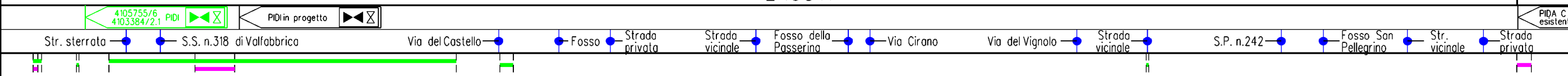
Ri.F.TFM: 011-PJM16-004-90-DT-D-5208



Il presente disegno è di proprietà aziendale - La Società tutelerà i propri diritti a termine di legge.

C.T.R. F. 301090

GUALDO TADINO
PERUGIA



PIDA C. 4103572/1 esistente

Dism. Der. per Gualdo Tadino DN 150 (6"), MOP 70 bar e opere connesse

1	03/09/2021	EMISSIONE PER PERMESSI	S.LO FEUDO	G.VECCHIO	M.BEGINI
0	25/06/2021	EMISSIONE PER COMMENTI	S.LO FEUDO	G.VECCHIO	M.BEGINI
INDICE	DATA	REVISIONI	ELABORATO	VERIFICATO	APPROVATO

Foglio
6
di 7
Scala
1:10000

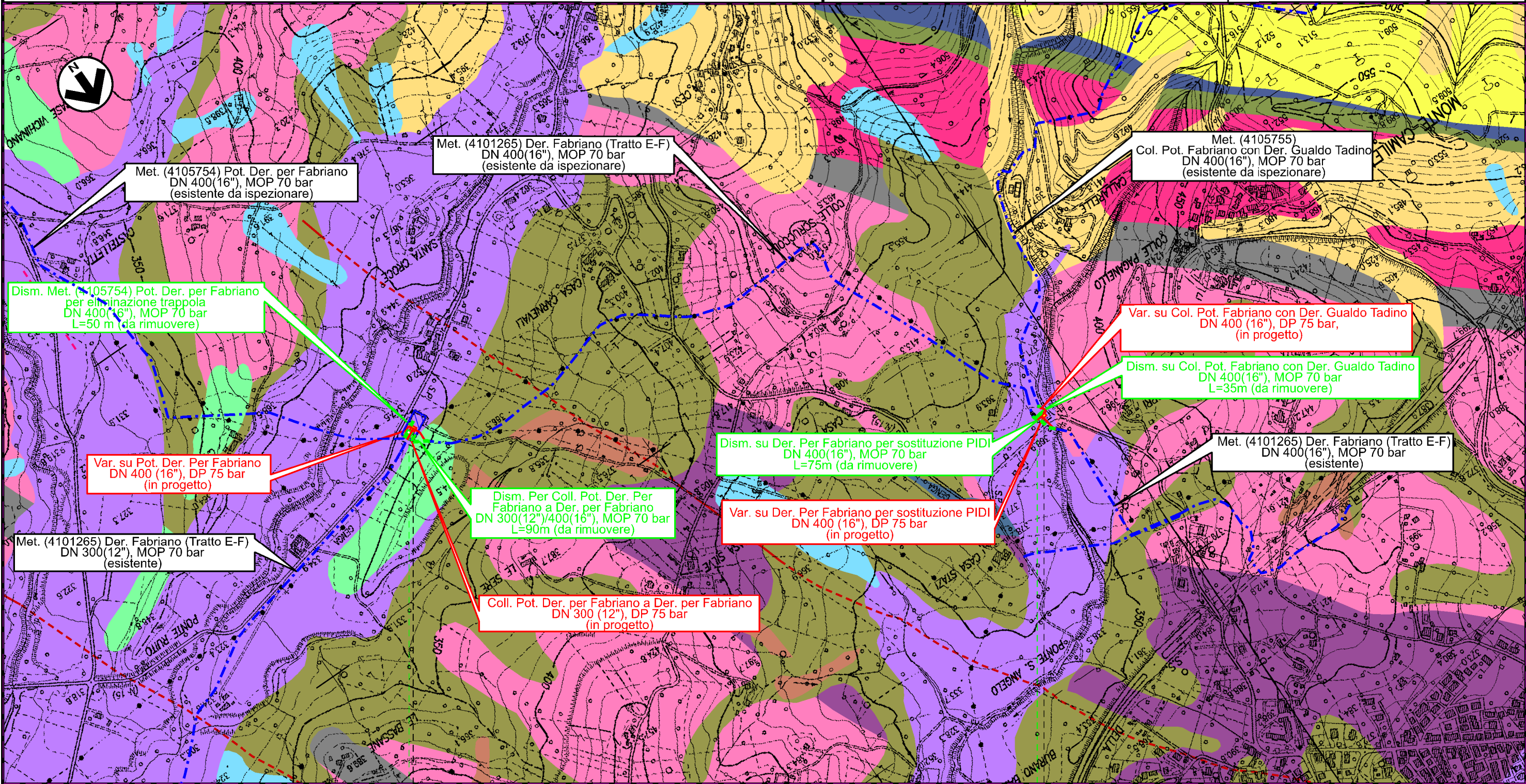
CARTA GEOLOGICA
RIMOZIONE CONDOTTE ESISTENTI



Ri.F.TFM: 011-PJM16-004-90-DT-D-5208

Dis. RIM-CGB-D-90008

Comm. NR/20048



FABRIANO
ANCONA

FABRIANO
ANCONA





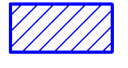














Il presente disegno è di proprietà aziendale - La Società tutela i propri diritti a termine di legge.










1	03/09/2021	EMISSIONE PER PERMESSI	S.LO FEUDO	G.VECCHIO	M.BEGINI
0	25/06/2021	EMISSIONE PER COMMENTI	S.LO FEUDO	G.VECCHIO	M.BEGINI
INDICE	DATA	R E V I S I O N I	ELABORATO	VERIFICATO	APPROVATO
					
			Dis. RIM-CGB-D-90008		
			Comm. NR/20048		

LEGENDA

SIMBOLOGIA CARTOGRAFICA

-  Metanodotti in progetto
-  Metanodotti in esercizio
-  Metanodotti da porre fuori esercizio e recuperare
-  Aree impianti stacco-terminale in progetto da altra opera
-  Aree impianti stacco-terminale esistenti
-  Strade di accesso provvisorio
-  Strada di accesso all'impianto
-  Adeguamento strade esistenti
-  Limite sovrapposizione fogli
-  Metanodotti e impianti in progetto da altra opera
-  Gallerie, Tunnel, Mini-Microtunnel, Raise Boring e T.O.C.
-  Impianti di linea in progetto
-  Impianti di linea su rete in esercizio
-  Impianti di linea da porre fuori esercizio e recuperare
-  In corso iter per spubblicazione PDR ed eventuale dismissione gasdotto
-  Piazzola di stoccaggio tubazioni
-  Strade di recente realizzazione

SIMBOLOGIA MECCANICA

-  Punto di intercettazione di linea (P.I.L.)
-  Punto di intercettazione di derivazione importante (P.I.D.I.)
-  Punto di intercettazione di derivazione semplice con stacco da P.I.L. (P.I.D.S.)
-  Punto di intercettazione e derivazione semplice con stacco da Linea (P.I.D.S.)
-  Punto di intercettazione con discaggio di allacciamento (P.I.D.A.)
-  Punto predisposto per il discaggio di allacciamento (P.P.D.A.)
-  Punto di sezionamento elettrico terminale (P.S.E.T.)
-  Stazione predisposta per lancio e ricevimento PIG
-  Impianto di riduzione/ regolazione della pressione

SIMBOLOGIA TEMATICA

-  Deposito di materiale non cementato, materiale di origine antropica
-  Depositi caotici eterometrici messi in posto per fenomeni franosi
-  Depositi alluvionali in rapporto con la morfologia e le dinamiche attuali
-  Coltre eluvio-colluviale
-  Depositi alluvionali non in rapporto con la morfologia attuale
-  Ghiaie grossolane con ciottoli e blocchi
-  Argille limose e limi sabbiosi
-  Torbiditi pelitico-arenacei in strati silicoclastici
-  Conoide alluvionale
-  Depositi di frana in evoluzione. Olocene
-  Depositi di frana senza indizi di evoluzione. Olocene
-  Depositi eluvio colluviali. Olocene
-  Depositi alluvionali terrazzati. Olocene
-  Depositi di versante. Pleistocene superiore
-  Depositi alluvionali terrazzati. Pleistocene superiore
-  Depositi alluvionali terrazzati. Pleistocene medio-superiore
-  Schlier. Burdigagliano-Messiniano
-  Scaglia variegata. Luteziano-Bartoniano
-  Scaglia rossa. Membro superiore. Turoniano inf.-Luteziano
-  Scaglia rossa, Membro intermedio. Turoniano-Luteziano
-  Scaglia cinerea. Bartoniano-Aquitano
-  Gruppo gessoso-solfifera. Messiniano
-  Litofacies arenaceo-conglomeratica della Formazione di Camerino. Tortoniano-Messiniano
-  Bisciario. Aquitano-Burdigagliano
-  Sovraccorrimento
-  Faglia diretta
-  Traccia di superficie assiale di sinclinale con asse inclinato
-  Asse sinclinale incerta o sepolta
-  Traccia di superficie assiale di anticlinale con asse inclinato
-  Asse sinclinare certa

Il presente disegno e' di proprieta' aziendale - La Societa' tutelera' i propri diritti a termine di legge.

Progressiva chilometrica	N.		
Comuni			
Province			
Impianti	TIPO - N. - PROGR. km TIPO - N. TIPO - N.		
Attraversamenti	TIPOLOGIA ATTRAVERSATA (SS n. **, corso d'acqua, ferrovia, ecc.)		
Strade - Piste - Piazzole tubazioni	ACCESSO IMPIANTI	ADEGUAMENTI STRADE	STRADE PROVVISORIE N. PIAZ. Pn