

COROGRAFIA Scala 1:200.000

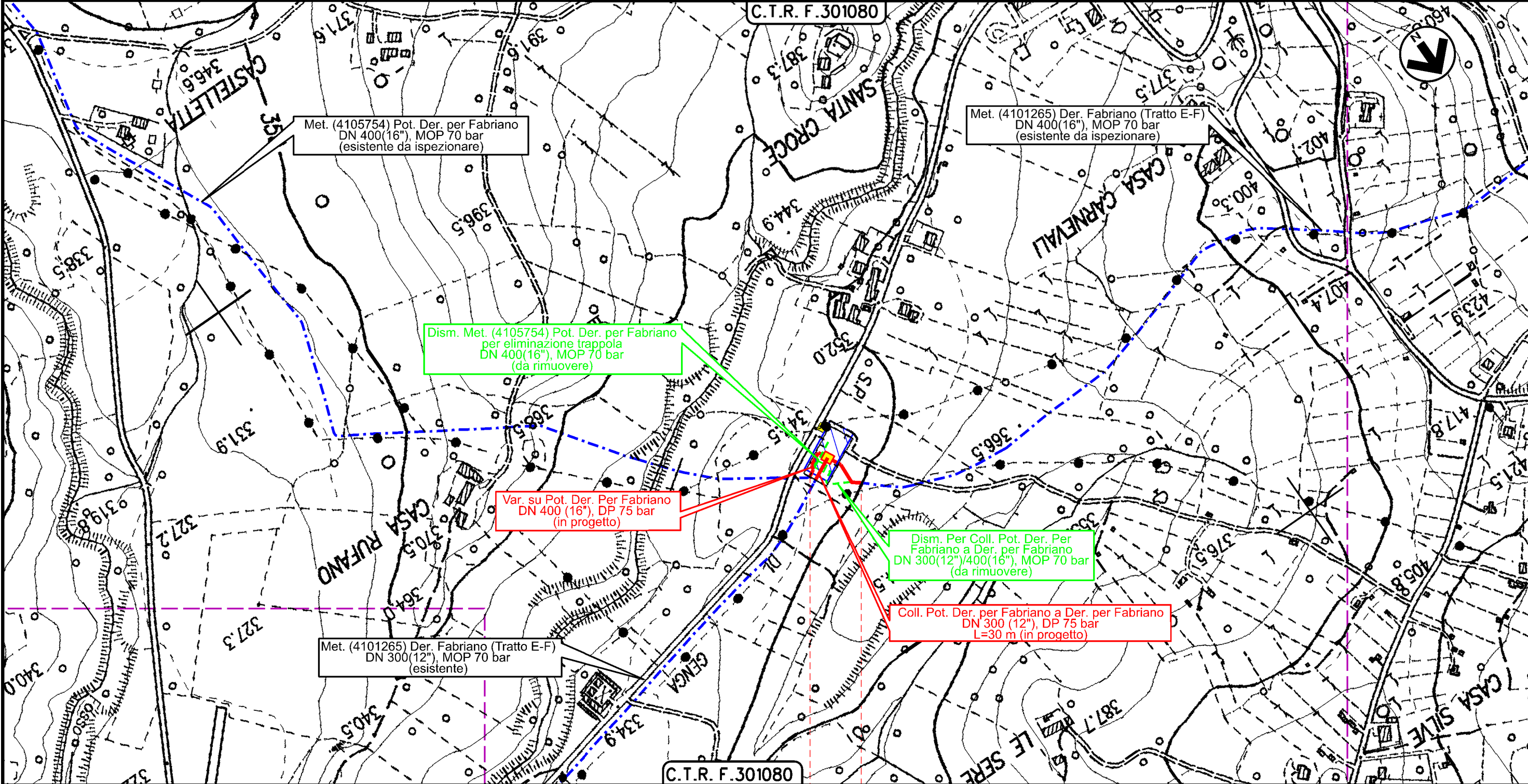


| REV | DATA | DESCRIZIONE | ELABORATO | VERIFICATO | APPROVATO |
|--|------------|--|------------|-----------------------|-----------|
| 1 | 03/09/2021 | EMISSIONE PER PERMESSI | S.LO FEUDO | G.VECCHIO | M.BEGINI |
| 0 | 25/06/2021 | EMISSIONE PER COMMENTI | S.LO FEUDO | G.VECCHIO | M.BEGINI |
| Proprietario | | Progettista | | Disegno | |
|  | |  R.I.F.TFM: 011-PJM16-004-13-DT-D-5207 | | PG-PAI-D-03007 | |
| OPERE SU DER. PER FABRIANO E POT. DER. PER FABRIANO | | | | | |
| Revisione 1 | | | | | |
| Comm. NR/20048 | | | | | |
| Cod. tec. - | | | | | |
| PIANO STRALCIO PER L'ASSETTO IDROGEOLOGICO (P.A.I) Fasce fluviali e Zone di rischio | | | | | |
| Scala 1:5000 | | | | | |

| | | | | | |
|--------|------------|------------------------|------------|----------------|-----------|
| 1 | 03/09/2021 | EMISSIONE PER PERMESSI | S.LO FEUDO | G.VECCHIO | M.BEGINI |
| 0 | 25/06/2021 | EMISSIONE PER COMMENTI | S.LO FEUDO | G.VECCHIO | M.BEGINI |
| INDICE | DATA | REVISIONI | ELABORATO | VERIFICATO | APPROVATO |
| | | | Dis. | PG-PAI-D-03007 | |
| | | | Comm. | NR/20048 | |



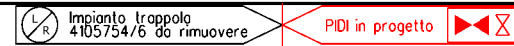
Ri.F.TM: 011-PJM16-004-13-DT-D-5207



C.T.R. F. 301080

0 0+105

FABRIANO
ANCONA



Il presente disegno è di proprietà aziendale - La Società tutelerà i propri diritti a termine di legge.

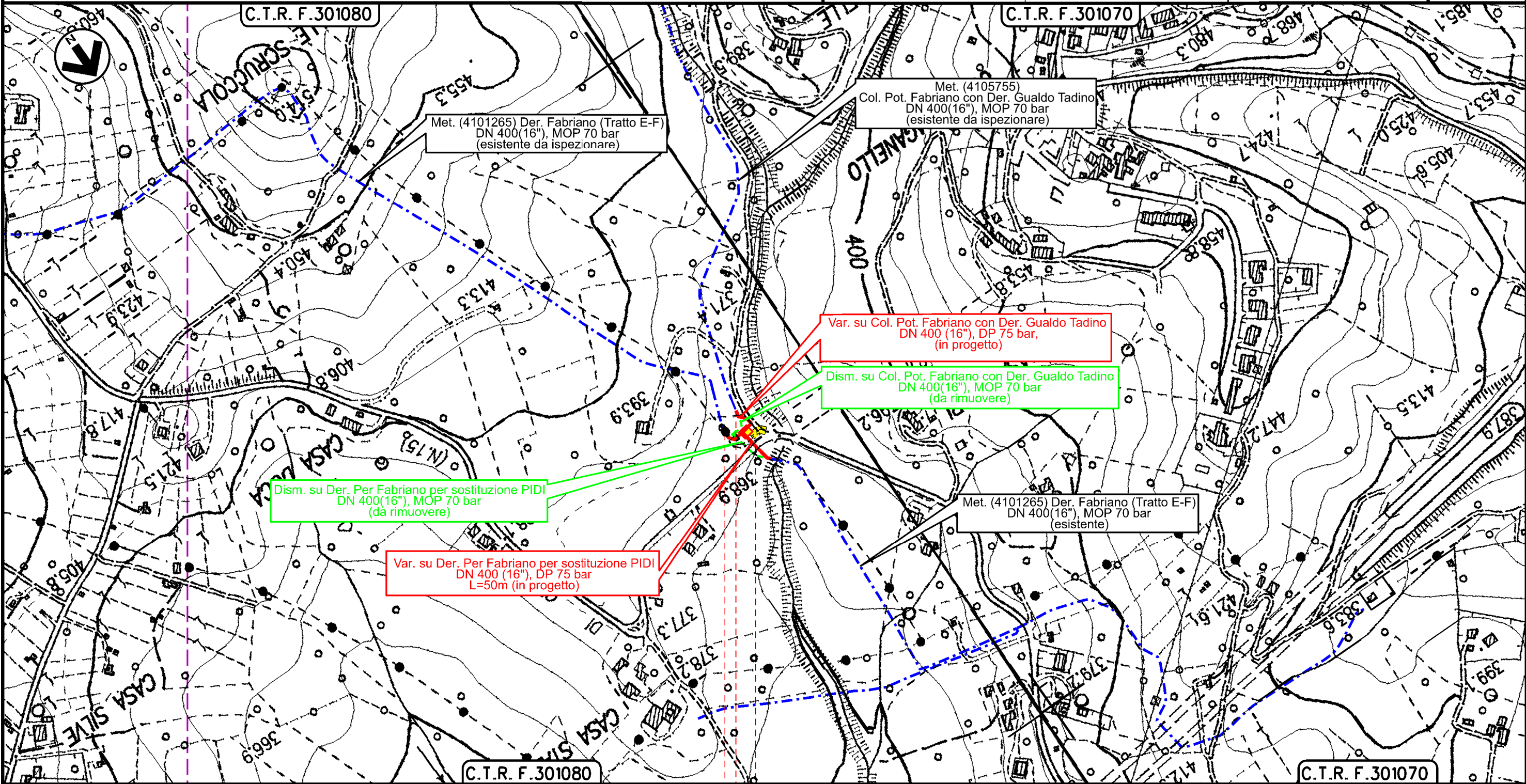
OPERE SU DER. PER FABRIANO E POT. DER. PER FABRIANO

PIANO STRALCIO PER L'ASSETTO IDROGEOLOGICO (P.A.I)
Fasce fluviali e Zone di rischio

| | | | | | | |
|--------|------------|------------------------|---------------------|------------|-----------|--|
| 1 | 03/09/2021 | EMISSIONE PER PERMESSI | S.LO FEUDO | G.VECCHIO | M.BEGINI | Foglio 3 di 4 Scala 1:5000 |
| 0 | 25/06/2021 | EMISSIONE PER COMMENTI | S.LO FEUDO | G.VECCHIO | M.BEGINI | |
| INDICE | DATA | REVISIONI | ELABORATO | VERIFICATO | APPROVATO | |
| | | | Dis. PG-PAI-D-03007 | | | |
| | | | Comm. NR/20048 | | | |

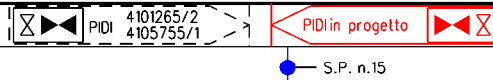


Ri.F.TFM: 011-PJM16-004-13-DT-D-5207



0 0 +090

FABRIANO
ANCONA




















Il presente disegno e' di proprieta' aziendale - La Societa' tutelera' i propri diritti a termine di legge.










| | | | | | |
|---|------------|------------------------|---|------------|-----------|
| 1 | 03/09/2021 | EMISSIONE PER PERMESSI | S.LO FEUDO | G.VECCHIO | M.BEGINI |
| 0 | 25/06/2021 | EMISSIONE PER COMMENTI | S.LO FEUDO | G.VECCHIO | M.BEGINI |
| INDICE | DATA | R E V I S I O N I | ELABORATO | VERIFICATO | APPROVATO |
|  | | |  | | |
| | | | Dis. PG-PAI-D-03007 | | |
| | | | Comm. NR/20048 | | |

LEGENDA

SIMBOLOGIA CARTOGRAFICA

- | | | | |
|---|---|--|---|
|  | Metanodotto in progetto |  | Altri metanodotti in progetto |
|  | Metanodotti in esercizio |  | Metanodotti e impianti in progetto da altra opera |
|  | Metanodotti da porre fuori esercizio e recuperare |  | Gallerie, Tunnel, Mini-Microtunnel, Raise Boring e T.O.C. |
|  | Aree impianti stacco-terminale in progetto da altra opera |  | Impianti di linea in progetto |
|  | Aree impianti stacco-terminale esistenti |  | Impianti di linea su rete in esercizio |
|  | Strade di accesso provvisorio |  | Impianti di linea da porre fuori esercizio e recuperare |
|  | Strada di accesso all'impianto |  | Piazzola di stoccaggio tubazioni |
|  | Adeguamento strade esistenti |  | Strade di recente realizzazione |
|  | Limite sovrapposizione fogli | | |

SIMBOLOGIA MECCANICA








- | | |
|---|--|
|  | Punto di intercettazione di linea (P.I.L.) |
|  | Punto di intercettazione di derivazione importante (P.I.D.I.) |
|  | Punto di intercettazione di derivazione semplice con stacco da P.I.L. (P.I.D.S.) |
|  | Punto di intercettazione e derivazione semplice con stacco da Linea (P.I.D.S.) |
|  | Punto di intercettazione con discaggio di allacciamento (P.I.D.A.) |
|  | Punto predisposto per il discaggio di allacciamento (P.P.D.A.) |
|  | Punto di sezionamento elettrico terminale (P.S.E.T.) |
|  | Stazione predisposta per lancio e ricevimento PIG |
|  | Impianto di riduzione/regolazione della pressione |

SIMBOLOGIA TEMATICA

PIANO STRALCIO PER L'ASSETTO IDROGEOLOGICO (PAI)




Autorita' di Bacino Regione Marche

Fasce fluviali e Zone di rischio



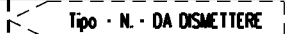






- | | |
|---|--|
|  | Fascia A - P3 Elevata probabilita' (alluvioni 30-100 anni) |
|  | Fascia B - P2 Media probabilita' (alluvioni poco frequenti 100-200 anni) |
|  | Fascia C - P1 bassa probabilita' (alluvioni rare di estrema intensita' 200-500 anni) |
|  | Zone a rischio R1 |
|  | Zone a rischio R2 |
|  | Zone a rischio R3 |
|  | Zone a rischio R4 |

PIANO DI GESTIONE DEL RISCHIO ALLUVIONI
DISTRETTO IDROGRAFICO DELL'APPENNINO CENTRALE (PGRAAC)

Mappe di pericolosita'

- | | |
|---|--|
|  | P3-Elevata probabilita' (alluvioni frequenti) |
|  | P2-Media probabilita' (alluvioni poco frequenti) |
|  | P1-Bassa probabilita' (alluvioni rare di estrema intensita') |

Il presente disegno è di proprietà aziendale - La Società tutela i propri diritti a termine di legge.

| | | |
|-------------------------------------|---|--|
| Progressiva chilometrica | N. | |
| Comuni | | |
| Province | | |
| Impianti |  Tipo - N. - Prog. - IN PROGETTO  Tipo - N. - Prog. - IN PROGETTO SU ALLACCIAMENTO  Tipo - N. - DA DISMETTERE | |
| Attraversamenti | TIPOLOGIA ATTRAVERSATA (SS n. **, corso d'acqua, ferrovia, ecc.) | |
| Strade - Piste - Piazzole tubazioni | ACCESSO IMPIANTI  ADEGUAMENTI STRADE  STRADE PROVVISORIE  N. PIAZ.  Pn | |
| Fascia di lavoro | ALLARGATA  RIDOTTA  | |
| | | |
| | | |