

COROGRAFIA Scala 1:200.000

0	03/09/2021	EMISSIONE PER PERMESSI		S.L.O FEUDO	G.VECCHIO	M.BEGINI
INDICE	DATA	R E V I S I O N I		ELABORATO	VERIFICATO	APPROVATO
		PROGETTISTA  R.f.TFM: 011-PJM16-004-11-DT-D-5227		Dis. PG-CPS-D-01027		
				Fg. 1 di 5		
COLLEGAMENTO IMPIANTO 4105755/6 LOC.TA' CROCICCHIO CON AREA TRAPPOLA DI GUBBIO DN 400 (16"), DP 75 bar E OPERE CONNESSE				Comm. NR/20048		
				INDICE	0	
CARTA DELLA MICROZONAZIONE SISMICA DI 1 LIVELLO				Scala 1 : 10000		
				Sostituisce il		
			Sostituito dal			

COLLEGAMENTO IMPIANTO 4105755/6 LOC.TA' CROCCICCHIO
 CON AREA TRAPPOLA DI GUBBIO DN 400 (16"), DP 75 bar
 E OPERE CONNESSE

0	03/09/2021	EMISSIONE PER PERMESSI	S.LO FEUDO	G.VECCHIO	M.BEGINI
INDICE	DATA	REVISIONI	ELABORATO	VERIFICATO	APPROVATO
			Dis.	PG-CPS-D-01027	
			Comm.	NR/20048	

Foglio
 2
 di 5
 Scala
 1:10000

CARTA DELLA MICROZONAZIONE SISMICA DI 1 LIVELLO

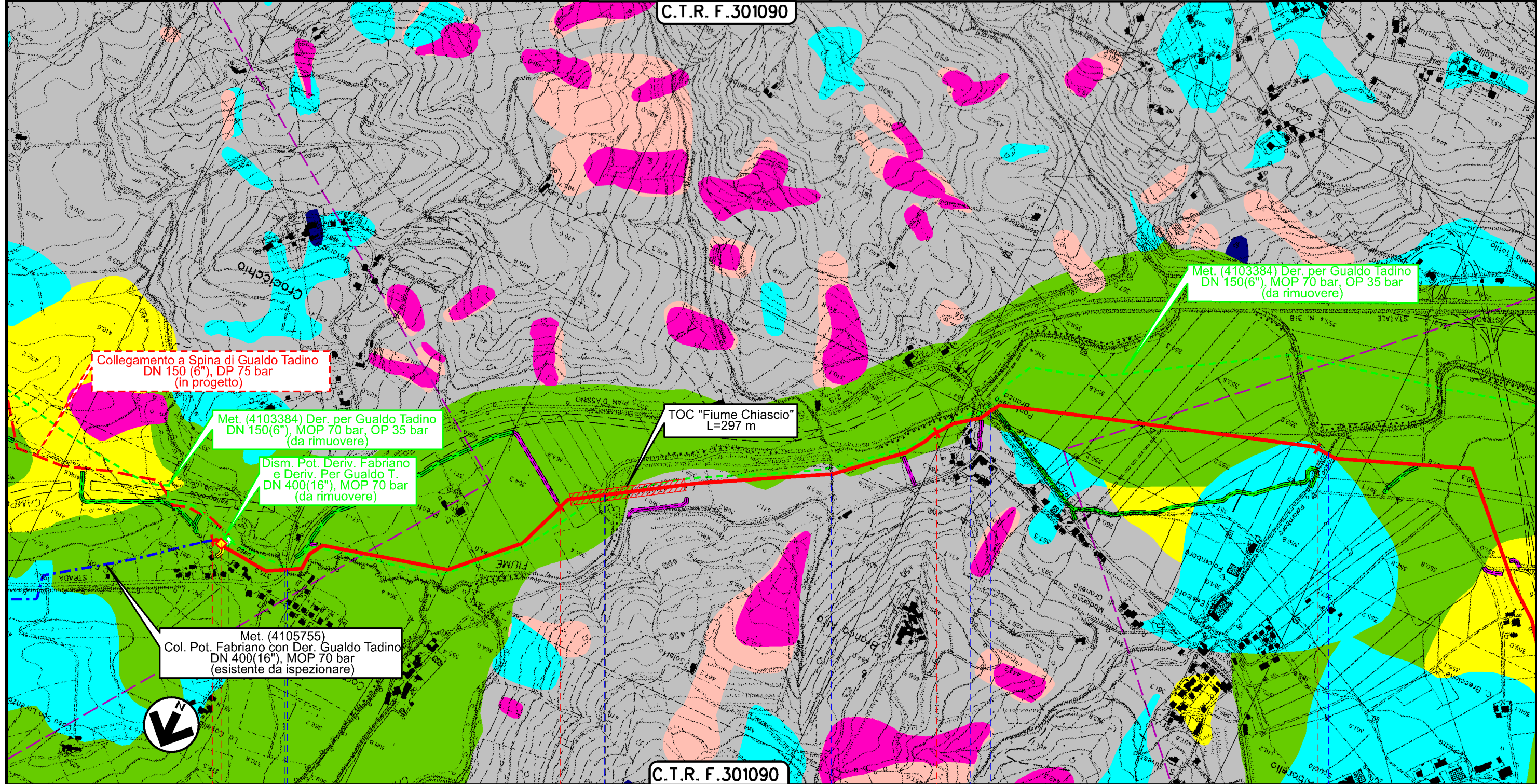


Rif.TFM: 011-PJM16-004-11-DT-D-5227

Comm. NR/20048

C.T.R. F.301090

C.T.R. F.301090



Collegamento a Spina di Gualdo Tadino
 DN 150 (6"), DP 75 bar
 (in progetto)

Met. (4103384) Der. per Gualdo Tadino
 DN 150(6"), MOP 70 bar, OP 35 bar
 (da rimuovere)

Dism. Pot. Deriv. Fabriano
 e Deriv. Per Gualdo T.
 DN 400(16"), MOP 70 bar
 (da rimuovere)

Met. (4105755)
 Col. Pot. Fabriano con Der. Gualdo Tadino
 DN 400(16"), MOP 70 bar
 (esistente da ispezionare)

TOC "Fiume Chiascio"
 L=297 m



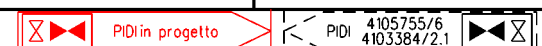
Met. (4103384) Der. per Gualdo Tadino
 DN 150(6"), MOP 70 bar, OP 35 bar
 (da rimuovere)



0+000 1 2 3

GUALDO TADINO
 PERUGIA

GUBBIO
 PERUGIA



Il presente disegno e' di proprieta' aziendale - La Societa' tutelera' i propri diritti a termine di legge.

COLLEGAMENTO IMPIANTO 4105755/6 LOC.TA' CROCCICCHIO
 CON AREA TRAPPOLA DI GUBBIO DN 400 (16"), DP 75 bar
 E OPERE CONNESSE

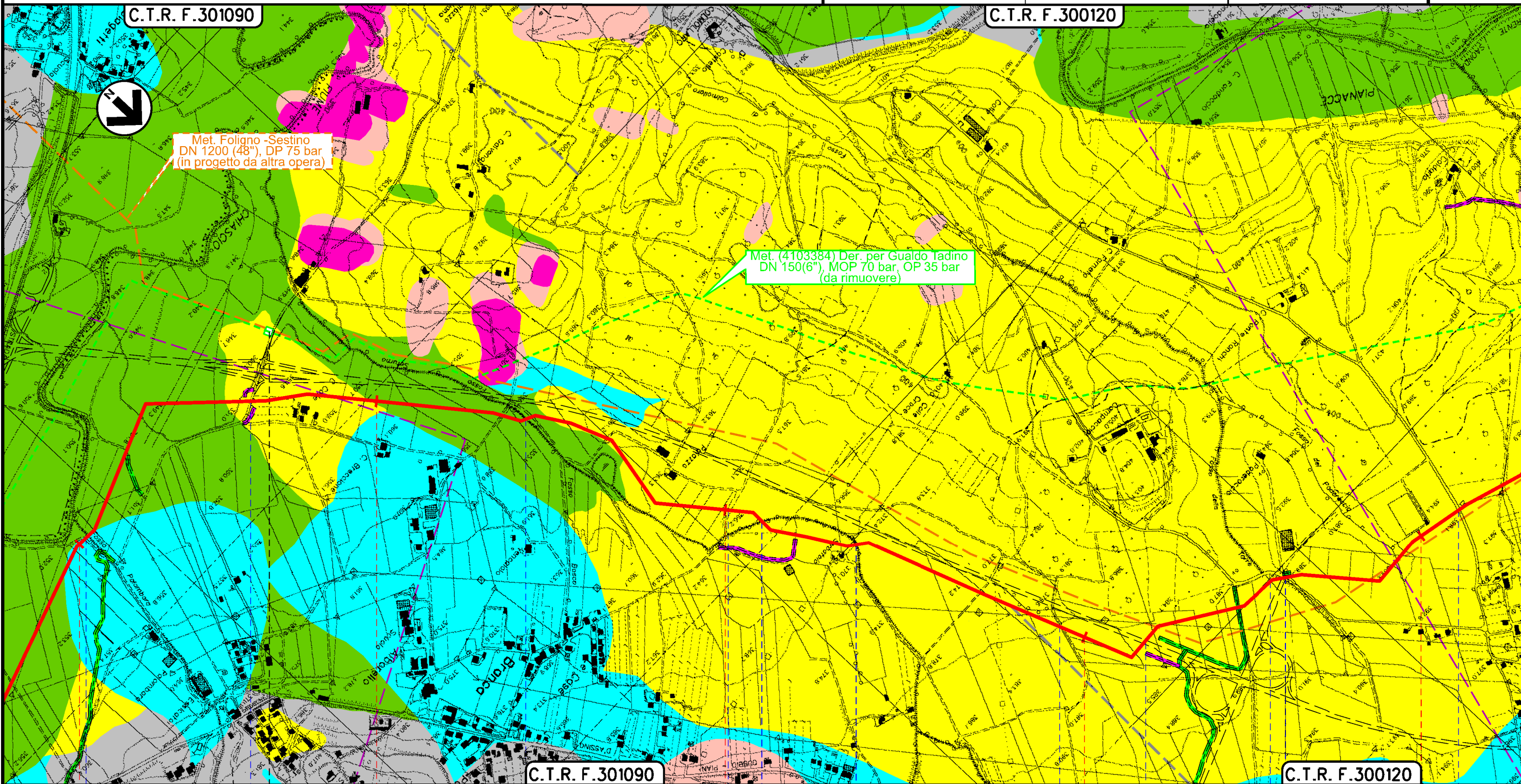
0	03/09/2021	EMISSIONE PER PERMESSI	S.LO FEUDO	G.VECCHIO	M.BEGINI
INDICE	DATA	REVISIONI	ELABORATO	VERIFICATO	APPROVATO
			Dis.	PG-CPS-D-01027	
			Comm.	NR/20048	

Foglio
3
 di 5
 Scala
1:10000

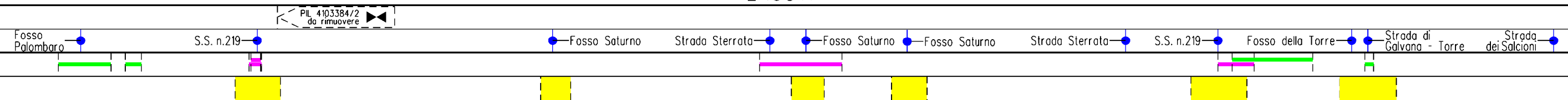
CARTA DELLA MICROZONAZIONE SISMICA DI 1 LIVELLO



Ri.F.TM: 011-PJM16-004-11-DT-D-5227



GUBBIO
 PERUGIA



Il presente disegno è di proprietà aziendale - La Società tutelerà i propri diritti a termine di legge.

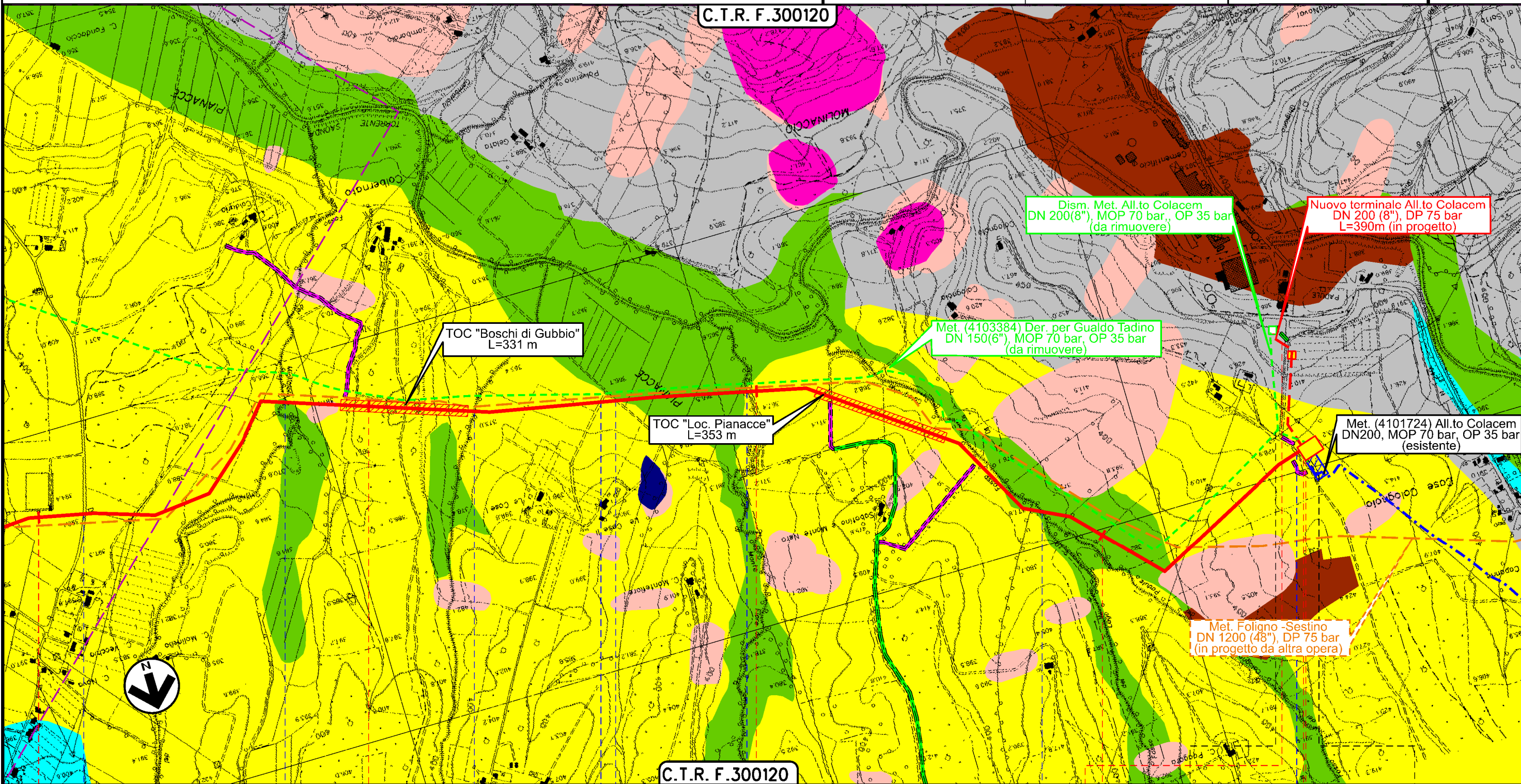
COLLEGAMENTO IMPIANTO 4105755/6 LOC.TA' CROCCICCHIO
 CON AREA TRAPPOLA DI GUBBIO DN 400 (16"), DP 75 bar
 E OPERE CONNESSE

0	03/09/2021	EMISSIONE PER PERMESSI	S.LO FEUDO	G.VECCHIO	M.BEGINI	Foglio 4
INDICE	DATA	REVISIONI	ELABORATO	VERIFICATO	APPROVATO	di 5
			Dis.	PG-CPS-D-01027		Scala 1:10000
			Comm.	NR/20048		

CARTA DELLA MICROZONAZIONE SISMICA DI 1 LIVELLO



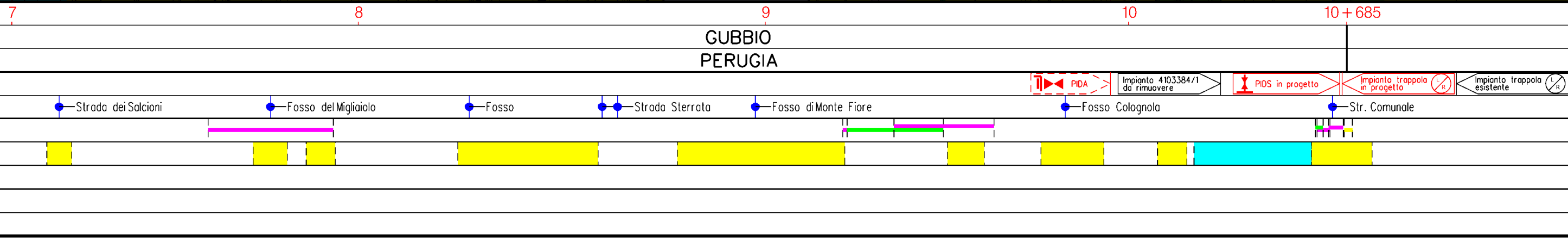
RiF.TFM: 011-PJM16-004-11-DT-D-5227



Il presente disegno è di proprietà aziendale - La Società tutelerà i propri diritti a termine di legge.

C.T.R. F.300120

GUBBIO
PERUGIA



CARTA DELLA MICROZONAZIONE SISMICA DI 1 LIVELLO

LEGENDA

SIMBOLOGIA CARTOGRAFICA

- | | | | |
|--|---|--|---|
| | Metanodotto in progetto | | Altri metanodotti in progetto |
| | Metanodotti in esercizio | | Metanodotti e impianti in progetto da altra opera |
| | Metanodotti da porre fuori esercizio e recuperare | | Gallerie, Tunnel, Mini-Microtunnel, Raise Boring e T.O.C. |
| | Aree impianti stacco-terminale in progetto da altra opera | | Impianti di linea in progetto |
| | Aree impianti stacco-terminale esistenti | | Impianti di linea su rete in esercizio |
| | Strade di accesso provvisorio | | Impianti di linea da porre fuori esercizio e recuperare |
| | Strada di accesso all'impianto | | Piazzola di stoccaggio tubazioni |
| | Adeguamento strade esistenti | | Strade di recente realizzazione |
| | Limite sovrapposizione fogli | | |

SIMBOLOGIA MECCANICA

- | | |
|--|--|
| | Punto di intercettazione di linea (P.I.L.) |
| | Punto di intercettazione di derivazione importante (P.I.D.I.) |
| | Punto di intercettazione di derivazione semplice con stacco da P.I.L. (P.I.D.S.) |
| | Punto di intercettazione e derivazione semplice con stacco da Linea (P.I.D.S.) |
| | Punto di intercettazione con discaggio di allacciamento (P.I.D.A.) |
| | Punto predisposto per il discaggio di allacciamento (P.P.D.A.) |
| | Punto di sezionamento elettrico terminale (P.S.E.T.) |
| | Stazione predisposta per lancio e ricevimento PIG |
| | Impianto di riduzione/regolazione della pressione |

SIMBOLOGIA TEMATICA

Zone stabili

- Zone stabili

Zone stabili suscettibili di amplificazioni locali

- Aree dei depositi delle unita' sintemiche non diversamente classificate
- Aree pedemontane di falda di detrito o cono di deiezione
- Aree di fondovalle con depositi alluvionali

Zone suscettibili di instabilita'

- Aree con terreni di fondazione particolarmente scadenti (riporti poco addensati, terreni granulari fini con falda superficiale)
- Aree potenzialmente franose o esposte a rischio frana
- Aree caratterizzate da movimenti franosi quiescenti
- Aree caratterizzate da movimenti franosi attivi

Progressiva chilometrica	N.	
Comuni		
Province		
Impianti		
Attraversamenti	TIPOLOGIA ATTRAVERSATA (SS n. **, corso d'acqua, ferrovia, ecc.)	
Strade - Piste - Piazzole tubazioni	ACCESSO IMPIANTI	ADEGUAMENTI STRADE
Fascia di lavoro	ALLARGATA	RIDOTTA
		STRADE PROVVISORIE
		PIAZ. Pn