








- LEGENDA**
- Litologia
-  Aree urbanizzate
  -  Depositi prevalentemente argilloso-sabbiosi
  -  Depositi prevalentemente limosi
  -  Depositi prevalentemente sabbioso-limosi
  -  Depositi prevalentemente sabbiosi

- Ingegini geognostiche
- Campagna 1997
- Sondaggi geognostici
  - Prove penetrometriche dinamiche SCPT
- Campagna 2007
- ▲ Sondaggi geognostici
  - ▼ Prove penetrometriche statiche CPT
- Ingegini geognostiche
- Campagna 1997
- Sondaggi geognostici
  - Prove penetrometriche dinamiche SCPT
- Campagna 2007
- ▲ Sondaggi geognostici
  - ▼ Prove penetrometriche statiche CPT
- Campagna 2010-11
-  sezioni sismiche MASW
  -  Piezometri



**Anas SpA**

DIREZIONE CENTRALE PROGETTAZIONE

S.S. N. 9 "Via Emilia"  
 Variante di Casalpusterlenigo ed eliminazione  
 passaggio a livello sulla SP ex S.S. N. 234

PROGETTO DEFINITIVO

CONTRIBUTI SPECIALISTI		PROGETTISTI	
INGEGNERE BERTE CANTONILE E PISARELLI	INGEGNERE RODRIGUEZ MARTINEZ	INGEGNERE BRASCHI MARTINEZ	INGEGNERE BONDI MARTINEZ
INGEGNERE BERTE CANTONILE E PISARELLI	INGEGNERE RODRIGUEZ MARTINEZ	INGEGNERE BRASCHI MARTINEZ	INGEGNERE BONDI MARTINEZ
INGEGNERE BERTE CANTONILE E PISARELLI	INGEGNERE RODRIGUEZ MARTINEZ	INGEGNERE BRASCHI MARTINEZ	INGEGNERE BONDI MARTINEZ

**CARTA LITOLOGICA**

COORDINATA	0002.0207	DATA	01/10/10
DESCRIZIONE	0002.0207	DATA	01/10/10
PROGETTO		DATA	
REVISIONI		DATA	