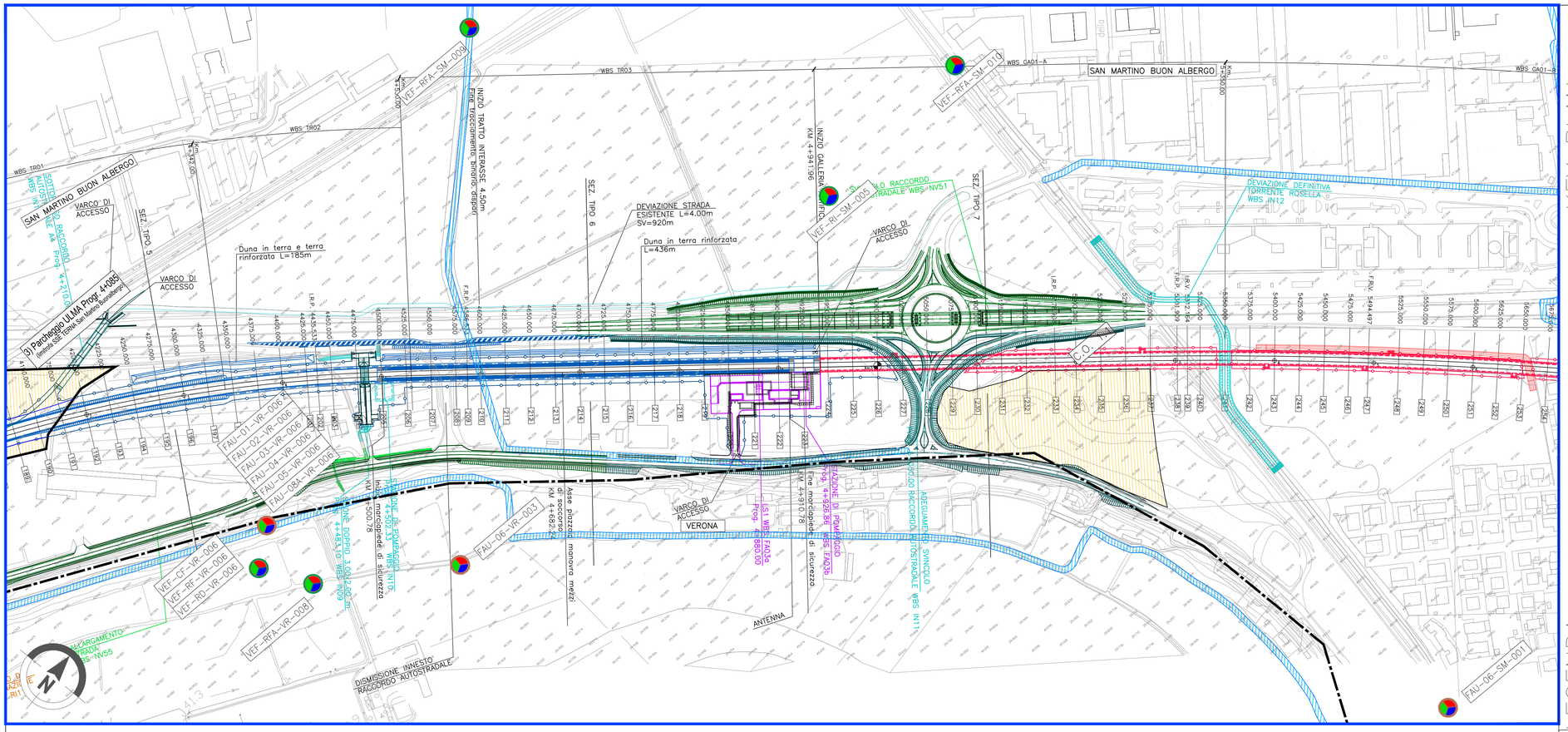

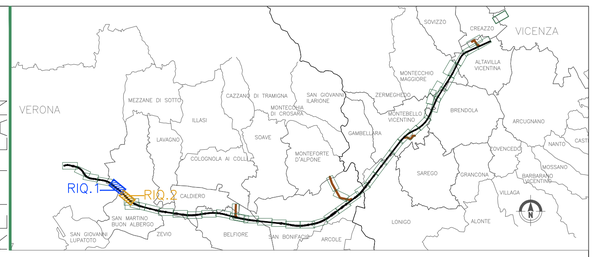

LEGENDA

GENERALE

- Confini comunali
- Confini provinciali
- Tracciato PD
- Elettrodotto esistente
- Cavidotto PD
- Autostrada
- Linea ferroviaria esistente
- Elettrodotti PD
- Corsi d'acqua

- CB – Cantiere Base
- CA – Cantiere Armamento
- CO – Cantiere Operativo
- CI – Cantiere Industriale
- AT – Area Tecnica

- Pista lungolinea
- Piste temporanea lungolinea
- Utilizzo viabilità esistente
- Utilizzo viabilità ordinaria dopo interventi di progetto
- Allargamento viabilità ordinaria esistente

PUNTI DI MONITORAGGIO

- Fauna FAU–XX–YY–n°(ZZZ)
- Vegetazione e flora VEF–XX–YY–n°(ZZZ)

FASI

- Ante Operam
- Corso d' Opera
- Post Operam

Componente	Metodica (XX)	Comune (YY)
VEF (Vegetazione e flora)	CF: Censimento floristico	VR (Verona) SM (San Martino Buon Albergo) CA (Caldiero) ZE(Zevio) AR (Arcole) BE (Belfiore) SB (San Bonifacio) LO (Lonigo) BU (Bussolengo) MB(Montebello Vicentino) BR (Brendola) MM (Monteccchio Maggiore) AV (Altavilla Vicentina) VI (Vicenza) CR (Creazzo)
	RF: Rilievo fitosociologico	
	RD: Rilievo dendrometrico	
	TD: Transetti dinamici	
	RI: Rilievo delle specie infestanti	
FAU (Fauna)	01 (Avifauna) : transetti di identificazione diretta (visivo) e indiretta (sonoro)	
	02 (Anfibi) : transetti di identificazione diretta (visivo) e indiretta (sonoro)	
	03 (Rettili) : transetti di identificazione diretta (visivo)	
	04 (Chirotteri) : transetti con l'utilizzo del bat–detector	
	05 (Lepidotteri diurni) : transetti con l'utilizzo del retino entomologico	
	06 (Pesci) : monitoraggio mediante elettropesca	
	07 (Passaggi fauna) : Monitoraggio mediante fototrappole	
	08 (mammiferi terrestri) : Microteriofauna: transetti con l'utilizzo di tappole a vivo a cattura multipla Mesoteriofauna: transetti di osservazione di tracce e rilievo di attività trofica	
Ecosistemi	Non si prevede di effettuare campionamenti specifici, ma di utilizzare i dati derivanti dalle analisi sulle componenti floristiche, vegetazionali e faunistiche	

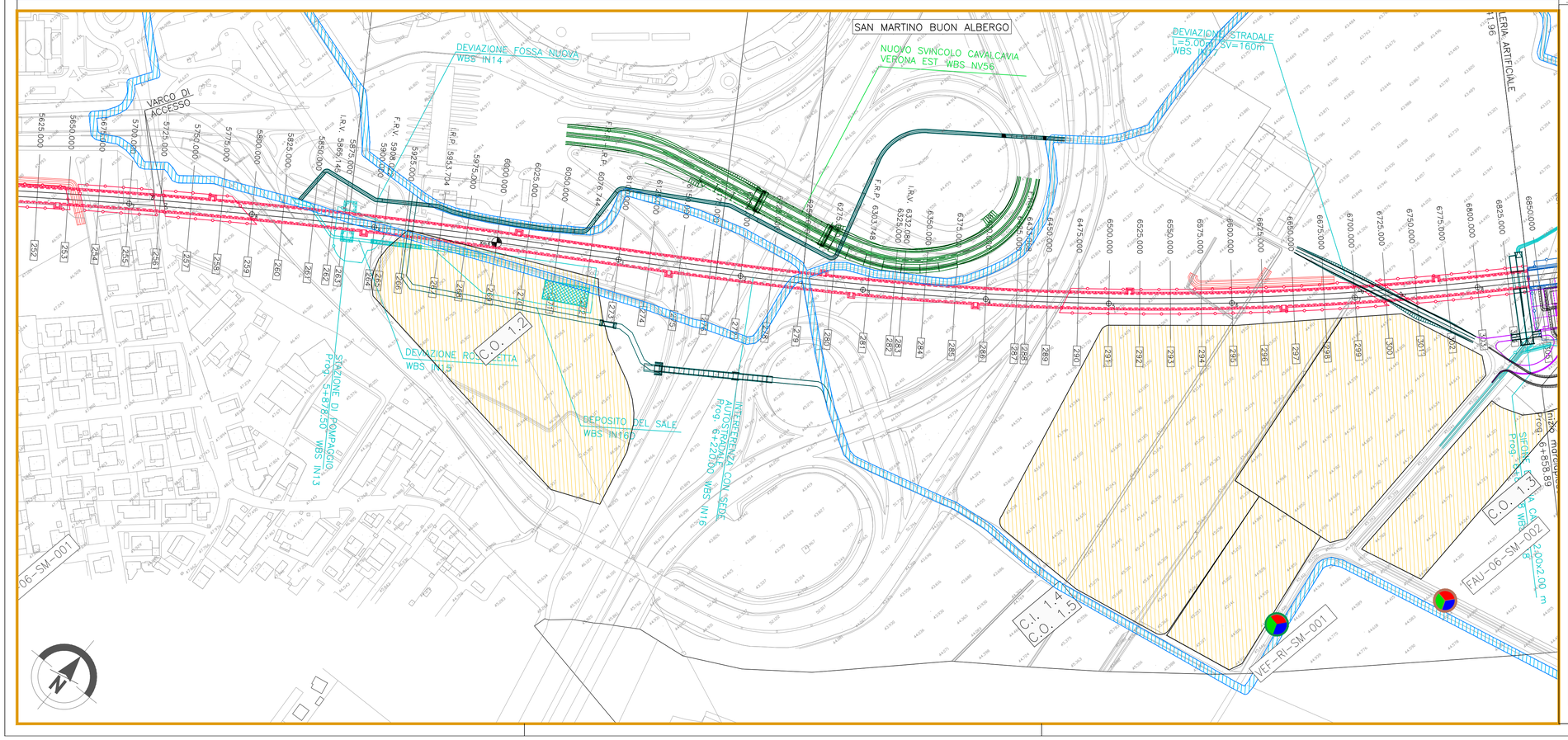

COMMITTENTE:

RFI RETE FERROVIARIA ITALIANA
GRUPPO FERROVIE DELLO STATO

ALTA SORVEGLIANZA:

ITALFERR
GRUPPO FERROVIE DELLO STATO

GENERAL CONTRACTOR:

IRICAV2

INFRASTRUTTURE FERROVIARIE STRATEGICHE DEFINITE DALLA LEGGE OBIETTIVO N. 443/01

LINEA A.V. /A.C. TORINO-VENEZIA Tratta VERONA-PADOVA
Lotto funzionale Verona-Bivio Vicenza
PROGETTO ESECUTIVO
PIANO DI MONITORAGGIO AMBIENTALE
PLANIMETRIE

PLANIMETRIA UBICAZIONE PUNTI DI MISURA - COMPONENTI VEGETAZIONE E FLORA,FAUNA ED ECOSISTEMI - TAV.3/25

GENERAL CONTRACTOR		DIRETTORE LAVORI	SCALA :
IL PROGETTISTA INTEGRATORE MANDATARIA Dott. Ing. Mauro Fiorese Ordine degli Ingegneri della Provincia di Treviso n. 4269 Data: ottobre 2021	Consorzio Iricav Due ing. Guido Fratini Data: ottobre 2021	Valido per costruzione Data:	1:2000

COMMESSA	LOTTO	FASE	ENTE	TIPO DOC.	OPERA/DISCIPLINA	PROGR.	REV.	FOGLIO
IN17	10	E	I2	P6	MB0000	029	C	003 DI 025

IRICAV2

VISTO CONSORZIO IRICAV DUE	
Firma	Data
Arch. F. Baiocco	ottobre 2021

Progettazione :

Rev.	Descrizione	Redatto	Data	Verificato	Data	Approvato	Data	IL PROGETTISTA
A	EMISSIONE	Dott.ssa G. Mazzetti	ottobre 2020	Dott. P. Turlo	ottobre 2020	Ing. M. Scarrone	ottobre 2020	Consorzio Iricav Due Via Palermo, 26/A 00187 ROMA Ing. M. Scarrone Data: ottobre 2021
B	Nota ARPAV Veneto del 26.02.2021 - Prot. 0017823	Dott.ssa G. Mazzetti	luglio 2021	Dott. P. Turlo	luglio 2021	Ing. M. Scarrone	luglio 2021	
C	Osservazioni del validatore	Dott.ssa G. Mazzetti	ottobre 2021	Dott. P. Turlo	ottobre 2021	Ing. M. Scarrone	ottobre 2021	

CIG. 8377957CD1 | CUP: J41E91000000009 | File: IN1710EZPMB0000029C.dwg | Cod. origine:

Progetto cofinanziato dalla Unione Europea

Scala di plot:

TUTTI I DIRITTI DEL PRESENTE DOCUMENTO SONO RISERVATI: LA PRODUZIONE ANCHE PARZIALE È VIETATA