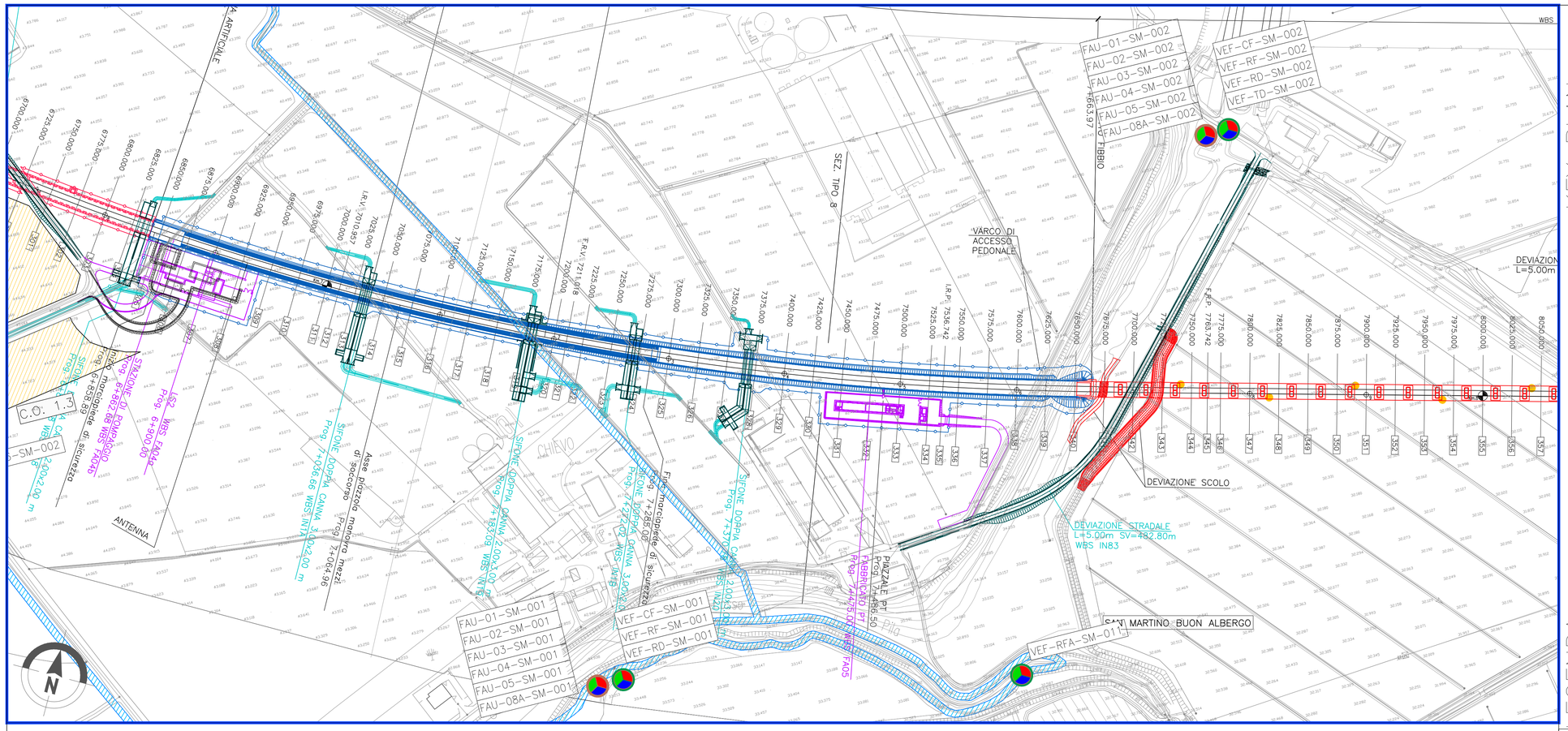

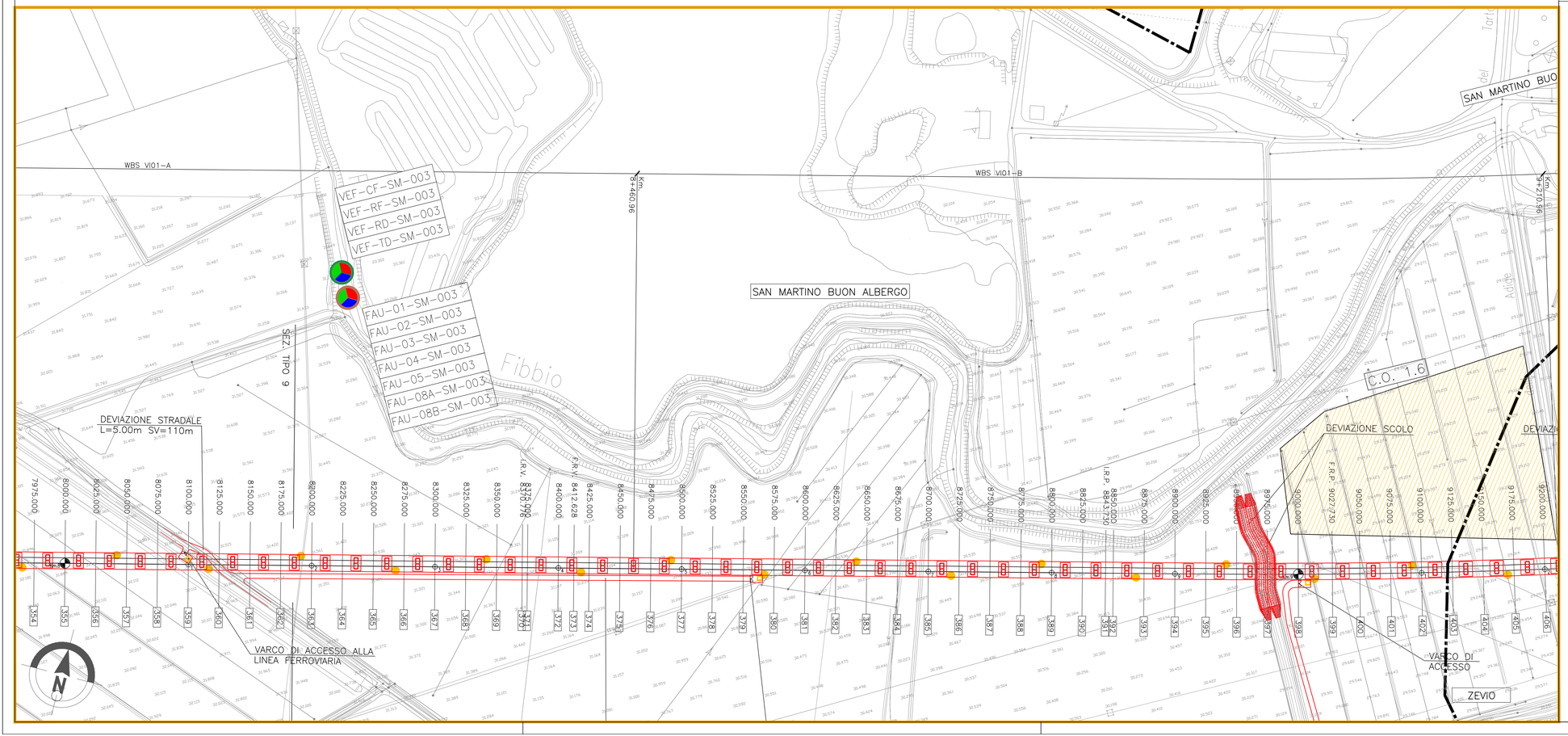

KEY PLAN

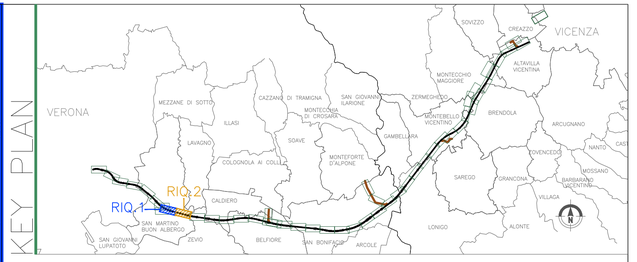

LEGENDA

GENERALE

- Confini comunali
- Confini provinciali
- Tracciato PD
- Elettrodotto esistente
- Cavidotto PD
- Autostrada
- Linea ferroviaria esistente
- Elettrodotti PD
- Corsi d'acqua

- CB – Cantiere Base
- CA – Cantiere Armamento
- CO – Cantiere Operativo
- CI – Cantiere Industriale
- AT – Area Tecnica

- Pista lungolinea
- Piste temporanea lungolinea
- Utilizzo viabilità esistente
- Utilizzo viabilità ordinaria dopo interventi di progetto
- Allargamento viabilità ordinaria esistente

PUNTI DI MONITORAGGIO

- Fauna FAU–XX–YY–n°(ZZZ)
- Vegetazione e flora VEF–XX–YY–n°(ZZZ)

FASI

- Ante Operam
- Corso d' Opera
- Post Operam

Componente	Metodica (XX)	Comune (YY)
VEF (Vegetazione e flora)	CF: Censimento floristico RF: Rilievo fitosociologico RD: Rilievo dendrometrico TD: Transetti dinamici RI: Rilievo delle specie infestanti	VR (Verona) SV (San Martino Buon Albergo) CA (Caldiero) ZE(Zevio) AR (Arcole) BE (Belfiore) SB (San Bonifacio) LO (Lonigo) BU (Bussolengo) MB(Montebello Vicentino) BR (Brendola) MM (Montecchio Maggiore) AV (Altavilla Vicentina) VI (Vicenza) CR (Creazzo)
FAU (Fauna)	01 (Avifauna) : transetti di identificazione diretta (visivo) e indiretta (sonoro)	
	02 (Anfibi) : transetti di identificazione diretta (visivo) e indiretta (sonoro)	
	03 (Rettili) : transetti di identificazione diretta (visivo)	
	04 (Chirotteri) : transetti con l'utilizzo del bat–detector	
	05 (Lepidotteri diurni) : transetti con l'utilizzo del retino entomologico	
	06 (Pesci) : monitoraggio mediante elettropesca	
	07 (Passaggi fauna) : Monitoraggio mediante fototrappole	
	08 (mammiferi terrestri) : Microteriofauna: transetti con l'utilizzo di tappole a vivo a cattura multipla Mesoteriofauna: transetti di osservazione di tracce e rilievo di attività trofica	
Ecosistemi	Non si prevede di effettuare campionamenti specifici, ma di utilizzare i dati derivanti dalle analisi sulle componenti floristiche, vegetazionali e faunistiche	

COMMITTENTE:

RFI RETE FERROVIARIA ITALIANA
GRUPPO FERROVIE DELLO STATO

ALTA SORVEGLIANZA:

ITALFERR
GRUPPO FERROVIE DELLO STATO

GENERAL CONTRACTOR:

IRICAV2

INFRASTRUTTURE FERROVIARIE STRATEGICHE DEFINITE DALLA LEGGE OBIETTIVO N. 443/01

LINEA A.V. /A.C. TORINO-VENEZIA Tratta VERONA-PADOVA
Lotto funzionale Verona-Bivio Vicenza
PROGETTO ESECUTIVO
PIANO DI MONITORAGGIO AMBIENTALE
PLANIMETRIE

PLANIMETRIA UBICAZIONE PUNTI DI MISURA - COMPONENTI VEGETAZIONE E FLORA,FAUNA ED ECOSISTEMI - TAV.4/25

GENERAL CONTRACTOR	DIRETTORE LAVORI	SCALA :
IL CONTRAENTE GENERALE Consorzio Iricav Due ing. Guido Fratini Data: luglio 2021	Valido per costruzione Data:	1:2000

COMMESSA	LOTTO	FASE	ENTE	TIPO DOC.	OPERA/DISCIPLINA	PROGR.	REV.	FOGLIO
IN17	10	E	I2	P6	MB0000	030	A	004 DI 025

IRICAV2

VISTO CONSORZIO IRICAV DUE	
Firma	Data
Arch. F. Baiocco	luglio 2021

Progettazione :

Rev.	Descrizione	Redatto	Data	Verificato	Data	Approvato	Data	IL PROGETTISTA
A	EMISSIONE	Dott.essa G. Mazzetti	ottobre 2020	Dott. P. Turin	ottobre 2020	Ing. M. Scarrone	ottobre 2020	sersys ingegneria e servizi Ordine degli Ingegneri della Provincia di Torino N. 3447
B	Nota ARPA Veneto del 26.02.2021 - Prot. 0017823	Dott.essa G. Mazzetti	luglio 2021	Dott. P. Turin	luglio 2021	Ing. M. Scarrone	luglio 2021	
C								Ing. M. Scarrone Data: luglio 2021

CIG. 8377957CD1 | CUP: J41E91000000009 | File: IN1710E2RMB0000030B.dwg | Cod. origine:

Progetto cofinanziato dalla Unione Europea

Scala di plot:

TUTTI I DIRITTI DEL PRESENTE DOCUMENTO SONO RISERVATI: LA PRODUZIONE ANCHE PARZIALE È VIETATA